

Расчистка угловой башни каменной ограды Лазаревского кладбища г. Рязани

Городское общественное движение
«За восстановление и сохранение Лазаревского
Экспедиция кладбища»
Июль-август 2014



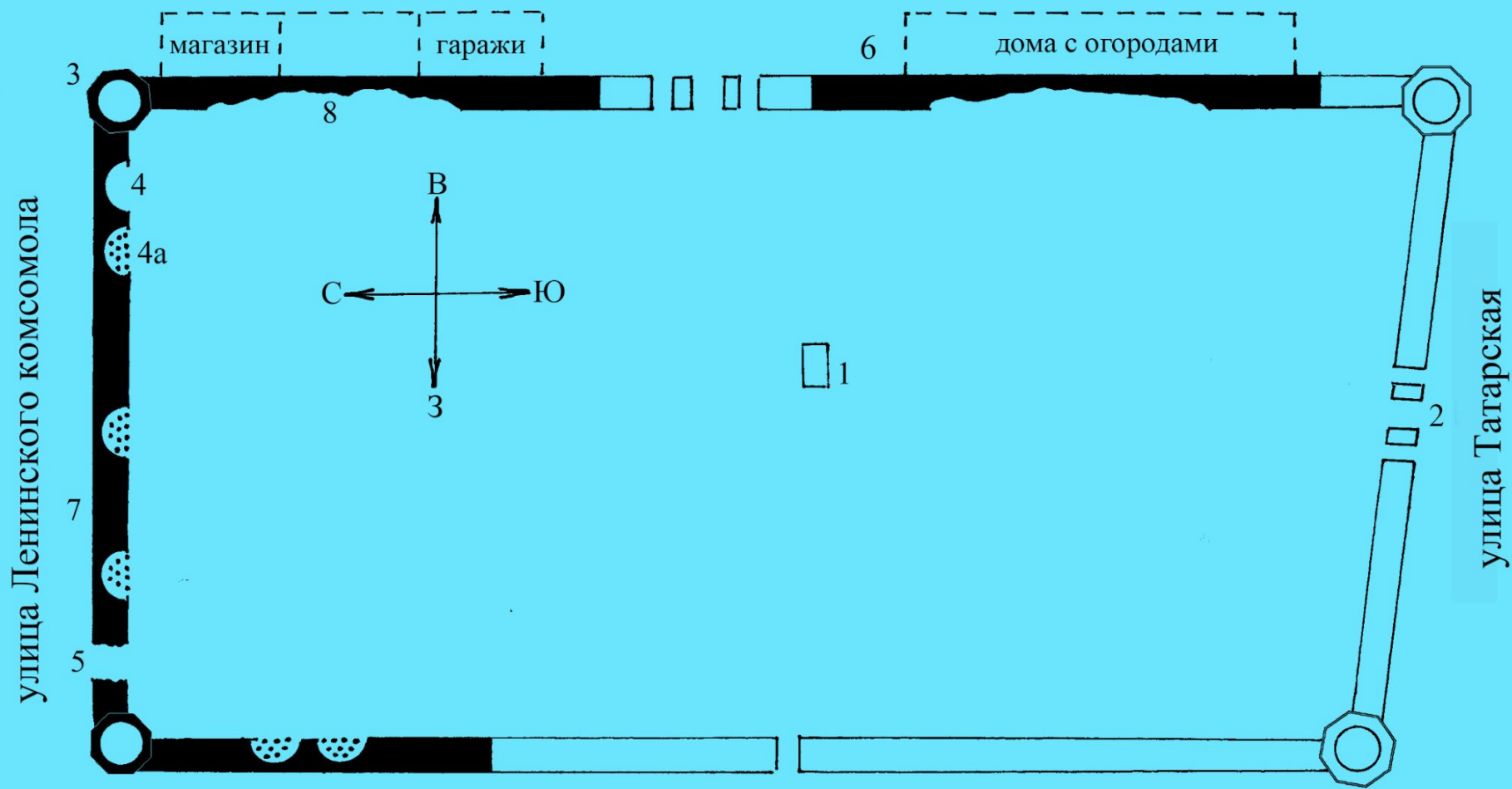


Рис.3. План расположения каменной ограды Лазаревского кладбища г.Рязани с указанием особенностей строения (визуальный осмотр 2013г.): 1 - храм; 2 - входные ворота; 3 - угловые башни; 4 - дренажные отверстия; 4а - заложенные отверстия; 5 - пролом в стене; 6 - орнамент в виде крестов; 7 - орнамент в виде прямоугольных углублений; 8 - обрушение стены.

- старая стена
- восстановленная стена и башни



На концах северной
стены сохранились две
башни. Снаружи они
имеют вид
восьмигранников с
ложными круглыми и
арочными окнами





Северо-восточная башня имеет три пролома: один изнутри и два снаружи (заложены). По рассказам старожилов, проломы были сделаны в годы войны для установки пулемётов (?)

Приложение 1

Текст на чугунной
плите с датой,
указывающей на
время
строительства
каменной ограды:
1874-1876гг.



Фото Е.Каширина



В процессе расчистки велось изучение строения фундамента и частей башни, скрытых под землёй



Вычерчивание
плана башни в
масштабе



Верхний слой (деление условное) - вторая половина XX - нач. XXI вв. Состоит из целого и битого кирпича, обломков шифера, осколков стеклянных бутылок и столовой посуды, другого мусора




Плитка, изготовленная на заводах Селиванова.
Аналогичная плитка лежит на его могиле. Вероятно,
так были обустроены другие погребения. После их
разорения в советский период данный образец попал
внутрь башни



**Средний слой. Середина 40-х годов XX-го столетия.
Мусора нет, земля с вкраплением мелко битого
кирпича**



Находки



Колючая проволока



Гвозди кованые



Гильза от патрона калибра 7,62
винтовки Мосина

Приложение 2



Винтовка Мосина образца 1891 г. В том же году принята на вооружение в Русской армии. В историю вошла под названием «трёхлинейка». С этой винтовкой русские солдаты прошли Первую мировую войну и завоевали Победу в 1945



Приложение 3. Государственный архив Рязанской области

ПРОТОКОЛ № 118

=====

заседания В Ю Р О рязанского Горкома ВКЦ(б)

от " 5 " декабря 1941 года.

1. В целях обеспечения успешной обороны города в случае нападения немецких оккупантов и для более конкретного руководства баррикадными боями, город разделить на десять оборонительных участков:

ПЕРВЫЙ УЧАСТОК: Границы: исключ. Рязанское пехотное училище, улица Ленина до улицы Свободы, улица Свободы до улицы 1-я Энгельса.

ПЯТЫЙ УЧАСТОК: Татарский переезд, Татарская Улица в сторону Рязгорбольницы до железнодорожной выемки.

ШЕСТОЙ УЧАСТОК: Граница: от Татарского переезда до Татарской улицы до железнодорожной выемки, тюрьма, пригородный кирпичный завод.

Нижний слой. Начало строительства ограды и башни в 1874 г. Земля вперемешку с глиной, находок нет







E 25
E 26
E 27
E 28
E 29

00 01 02 03 04 05 06 07 08 09 100


В процессе работ было расчищено дренажное отверстие. Оно предназначалось для отвода ливневых и талых вод с территории кладбища





Вид дренажа после расчистки:

На срезе земли у дренажа виден строительный мусор, указывающий на начальный период возведения каменной ограды





**Находки у дренажа:
пули от патрона «трёхлинейки»**

СПАСИБО ЗА ВНИМАНИЕ



Работы были проведены при участии специалистов
в области археологии и архитектуры