



# Чехия

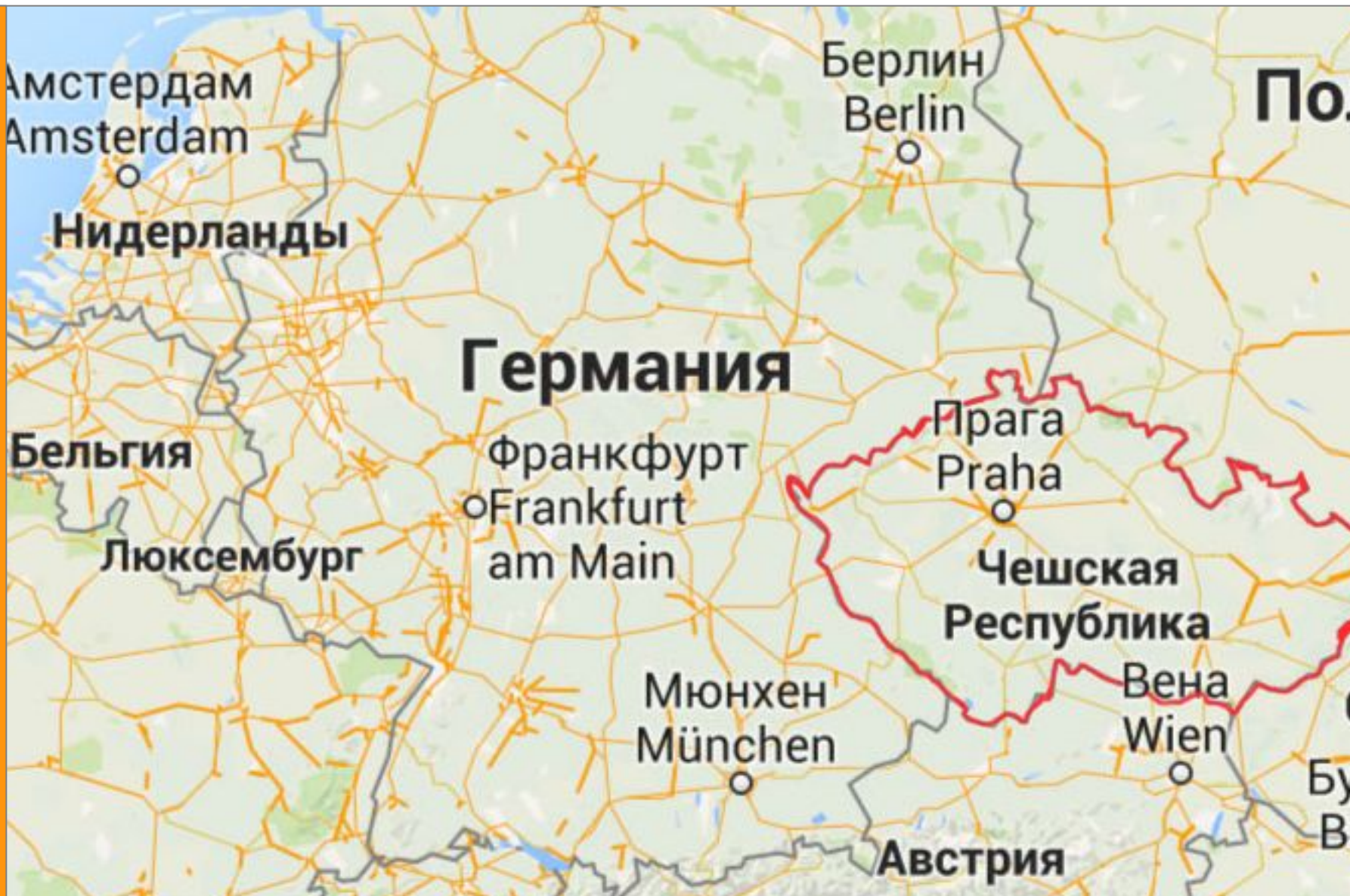


# Цель и задачи презентации:

- Дать общее представление об этой стране, территории и населении.
- Познакомиться с историей, культурой и архитектурными особенностями Чехии.



# Расположение



# Области (края):

Среднечешский

Пльзенский

Южночешский

Карловарский

Устецкий

Либерецкий

Южноморавский

Сломоуцкий

Пардубицкий


Моравскосилевский

Злинский

Карловеградецкий

Высочина





Флаг



Герб

a á ä b c č d ď dz dž  
e é f g h ch i í j k l l' l'  
m n ň o ó ô p q r r' s š  
t ť u ú v w x y ý z ž

Чешский алфавит





Валюта Чехии



Самая высокая точка Чехии — гора Снежка высотой в 1602 метра.




# История



# Архитектура Чехии




Кафедральный Собор Св.  
Вита



Храм Девы Марии перед  
Тыном





# Культура Чехии



**Спасибо за внимание!**