


Урок – путешествие по «Хребту География».



Этапы урока

- ❖ Разминка
- ❖ Вершина «Азимутальная»
- ❖ Вершина «Масштабная»
- ❖ Вершина «Засекреченная»
- ❖ Пропасть
- ❖ Вершина «Горизонтальная»



Разминка

1. Кто составил первую карту?
2. Назовите имя древнегреческого ученого, давшего название «География».
3. Кто создал первый глобус?
4. Кто совершил Первое кругосветное путешествие?
5. Что называют азимутом?
6. Кем открыта Америка?



Вершина «Азимутальная»

Команда 1

Задание: пройти по азимуту 270° .

Команда 2

Задание: пройти по азимуту 180° .

Команда 3

Задание: пройти по азимуту 300° .



Вершина «Масштабная»

Команда 1

Определите расстояние от Якутска до Владивостока.

Команда 2

Определите расстояние от Якутска до Москвы.

Команда 3

Определите расстояние от Якутска до Пекина.




Вершина «Засекреченная»

▣ Топографический диктант



Пропасть

1. Унесенная ураганом, шхуна оказалась выброшенной на берег острова с координатами: 50° ю.ш., 70° в.д. Что это за остров?
 - Сигнал «SOS» поступил от корабля «Жанетта» о месте его катастрофы под 10° ю.ш., 140° в.д. Вблизи, какого острова случилась катастрофа?
2. Экспедиция начала свой сплав по реке... под 48° с.ш., 101° з.д. Назовите эту реку.
 - Шхуна «Санта Мария» начала свое путешествие вокруг света под 36° с.ш., 10° з.д. Откуда начался ее путь?
3. Капитан Немо начал свое кругосветное путешествие по морским глубинам под 34° с.ш., 139° в.д. вблизи каких островов или страны?
 - Это озеро называют «мертвым сердцем» материка, на котором оно находится. Определите название этого озера и материка, на котором оно находится по координатам 29° ю.ш., 138° в.д.



Вершина «Горизонтальная»

Далее гора Горизонтальная

Что такое горизонт?


Где есть север, где есть юг?

Должен ты сказать, мой друг.

И тогда гора Успех.

Пред тобой предстанет вдруг.

От каждой команды 1 игрок прикрепляет на доске стрелочку в направлении той стороны горизонта, которая указана учителем...



Спасибо, за урок!

