

Замечания на проект изменений схемы территориального планирования Московской области

размещенный 14.05.2018 года в Федеральной государственной информационной системе территориального планирования (<http://fgis.economy.gov.ru/fgis/>), уникальный идентификационный номер (УИН) карточки согласования проекта

№ 46000000020202201805141.

В проекте схемы территориального планирования Раменского муниципального района Московской области автодорога местного значения - региональная автомобильная дорога «Верея – Быково»

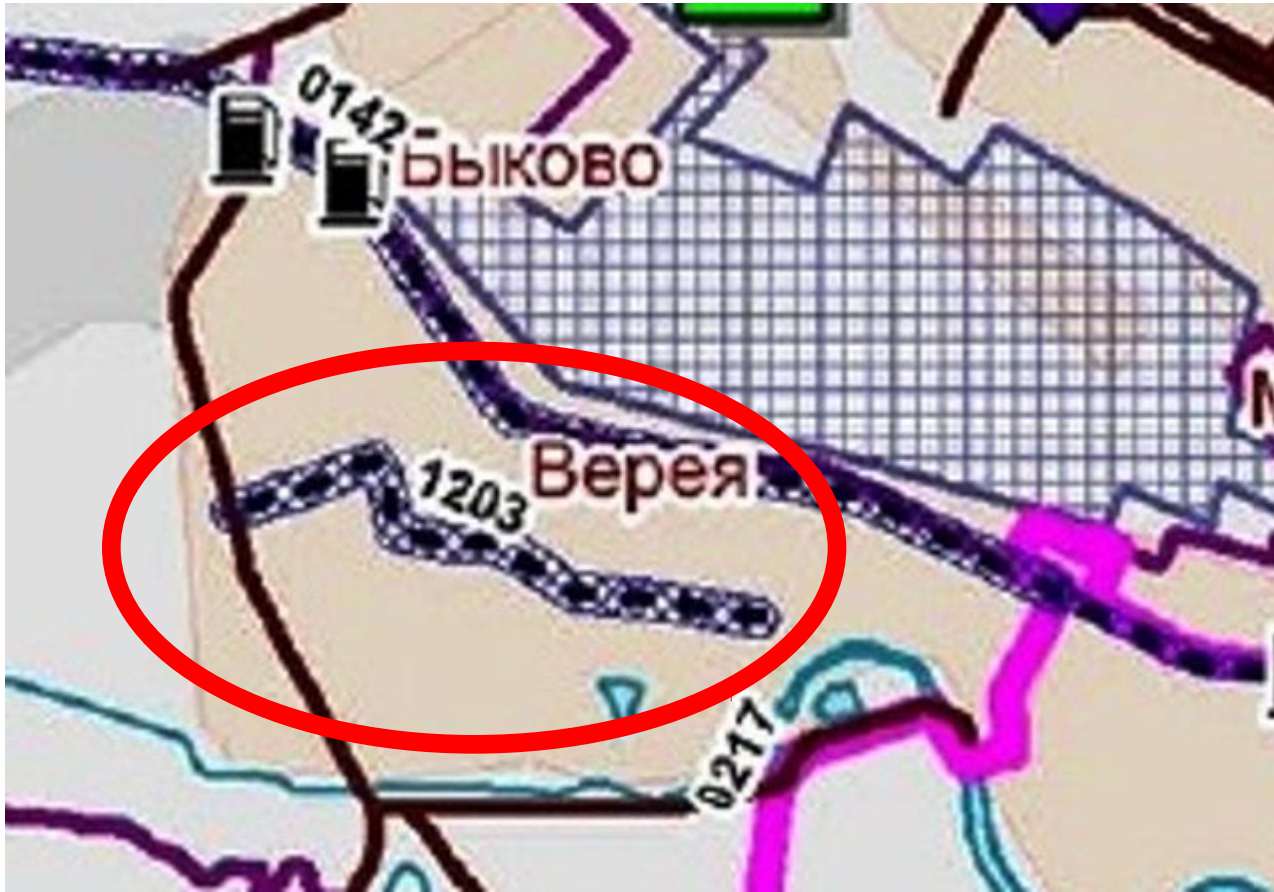


**автомобильная дорога
«Верея – Быково»**

В письме Главархитектуры Московской области от 14.08.2017г. №31Исх-73147/07-18 сообщалась следующая информация:«....В настоящее время существующие автомобильные дороги, «Верея – Быково»..... не соответствуют нормативным требованиям: не достаточная ширина проезжей части, грунтовое покрытие, отсутствие тротуаров и др.».

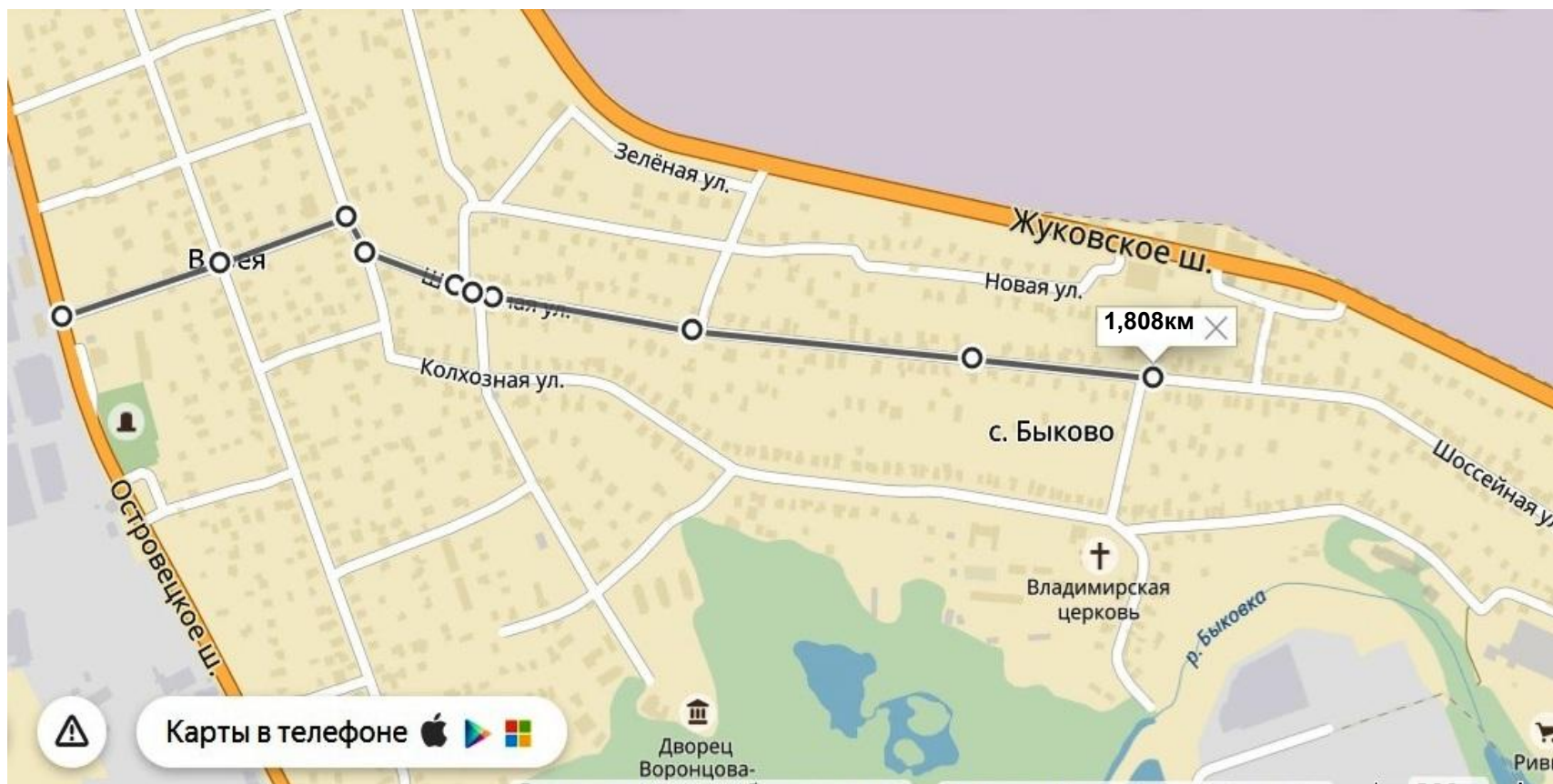
*Автомобильная дорога общего пользования регионального значения -
Верея - Быково*

Проект схемы территориального планирования Раменского муниципального района
Московской области



1203	32120301	Верея - Быково	Раменский	Р	1,69	IV	2	35	100	16,9
------	----------	----------------	-----------	---	------	----	---	----	-----	------

Автодорога «Верея - Быково» проходит по территории с.п. Верейское (внутри поселения) и является улицей в сложившейся жилой застройке.



Строку

1203	32120301	Верея - Быково	Раменский	Р	1,69	IV	2	35	100	16,9
------	----------	----------------	-----------	---	------	----	---	----	-----	------

Из проекта схемы территориального планирования Раменского муниципального района Московской области исключить

В проекте схемы территориального планирования Раменского муниципального района Московской области автодорога местного значения - региональная автомобильная дорога «Михнево – Опытное поле»

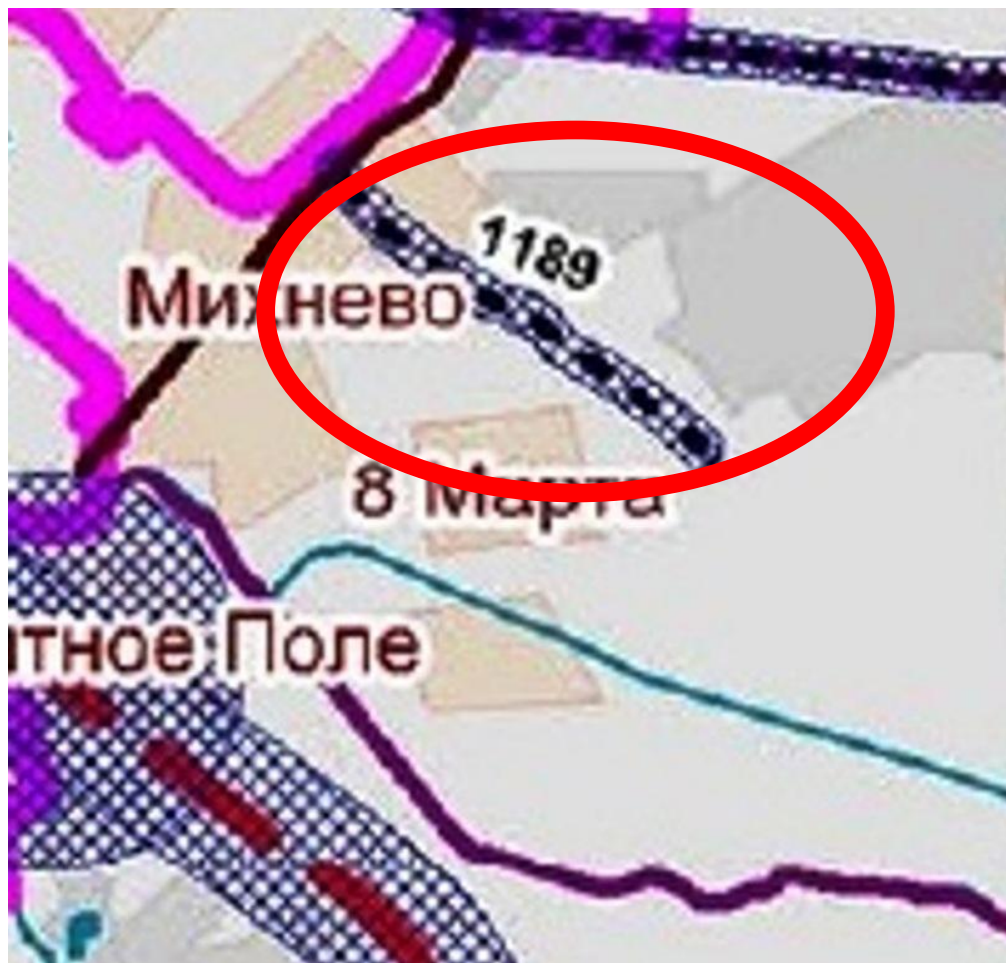


автомобильная дорога
«Михнево – Опытное поле»

В письме Главархитектуры Московской области от 14.08.2017г. №31Исх-73147/07-18 сообщалась следующая информация: «.....В настоящее время существующие автомобильные дороги «Михнево – Опытное поле»,не соответствуют нормативным требованиям: не достаточная ширина проезжей части, грунтовое покрытие, отсутствие тротуаров и др.»

Автомобильная дорога общего пользования регионального значения Михнево – Опытное поле

Проект схемы территориального планирования Раменского муниципального района Московской области



1189	32118901	Михнево – Опытное Поле	Раменский	Р	1,18	IV	2	35	100	11,8
------	----------	------------------------	-----------	---	------	----	---	----	-----	------

**Автомобильная дорога общего пользования регионального значения
 Михнево - Опытное Поле (внутри поселения) и является улицей в сложившейся жилой застройке и оканчивается
 тупиком (в лесу)**



Строку

1189	32118901	Михнево - Опытное Поле	Раменский	Р	1,18	IV	2	35	100	11,8
------	----------	------------------------	-----------	---	------	----	---	----	-----	------

**Из проекта схемы территориального планирования Раменского муниципального района
 Московской области исключить**