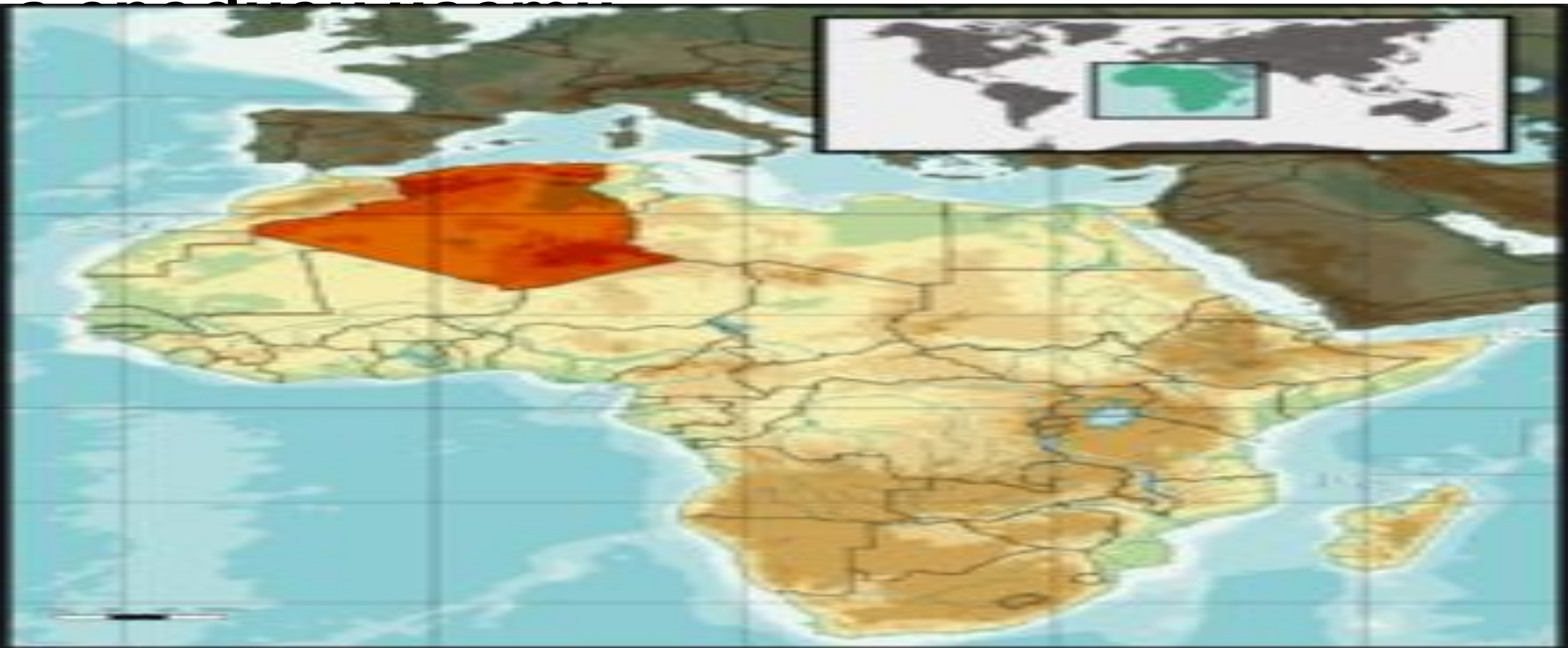


***Алжир***



**На карте эта страна напоминает  
неправильный четырехугольник,  
расположенный между Тунисом и Марокко,**

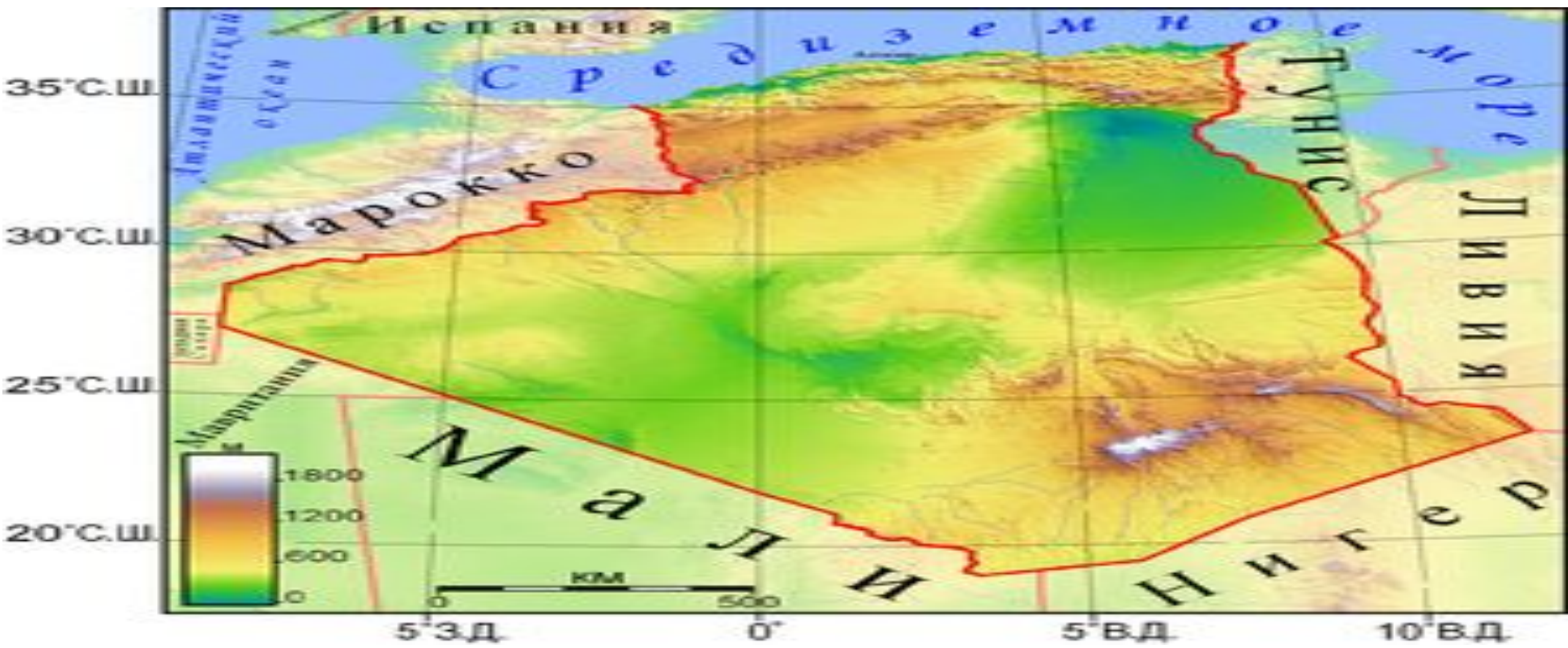




# Столица страны — г. Алжир.



Климат Алжира субтропический средиземноморский на севере и тропический пустынный в Сахаре.





На полях крестьяне выращивают пшеницу, а также картофель и другие овощи.





**Алжирская Сахара** занимает центральную часть крупнейшей в мире пустынной области Сахары.




Растительный мир Алжира беден и большим разнообразием не отличается.





Крупные млекопитающие (львы, леопарды, газели и ДР.) и птицы (страусы, бакланы) сильно истреблены.





# ***Конец***

**Подготовила ученица 7а  
класса Магомедова Фатима**