


**Луганщина в XVI- первой половине XVII
века. Татарские набеги на Дикое
поле. Луганский край в оборонной
системе южных границ Российского
государства.**



К занятию № 36, группа 2 ЖЗ, 12.12.2020 г.



Луганская область образована 3 июня 1938 года путём разделения Донецкой области на Сталинскую (сейчас — Донецкую) и Ворошиловградскую (Луганскую) области (с перерывом с 1957 по 1969 годы, когда также носила наименование Луганской).

Расположена в восточной части Украины, в бассейне среднего течения Северского Донца. На северо-востоке и востоке граничит с Белгородской, Воронежской и Ростовской областями России. На западе с Донецкой и Харьковской областями Украины.



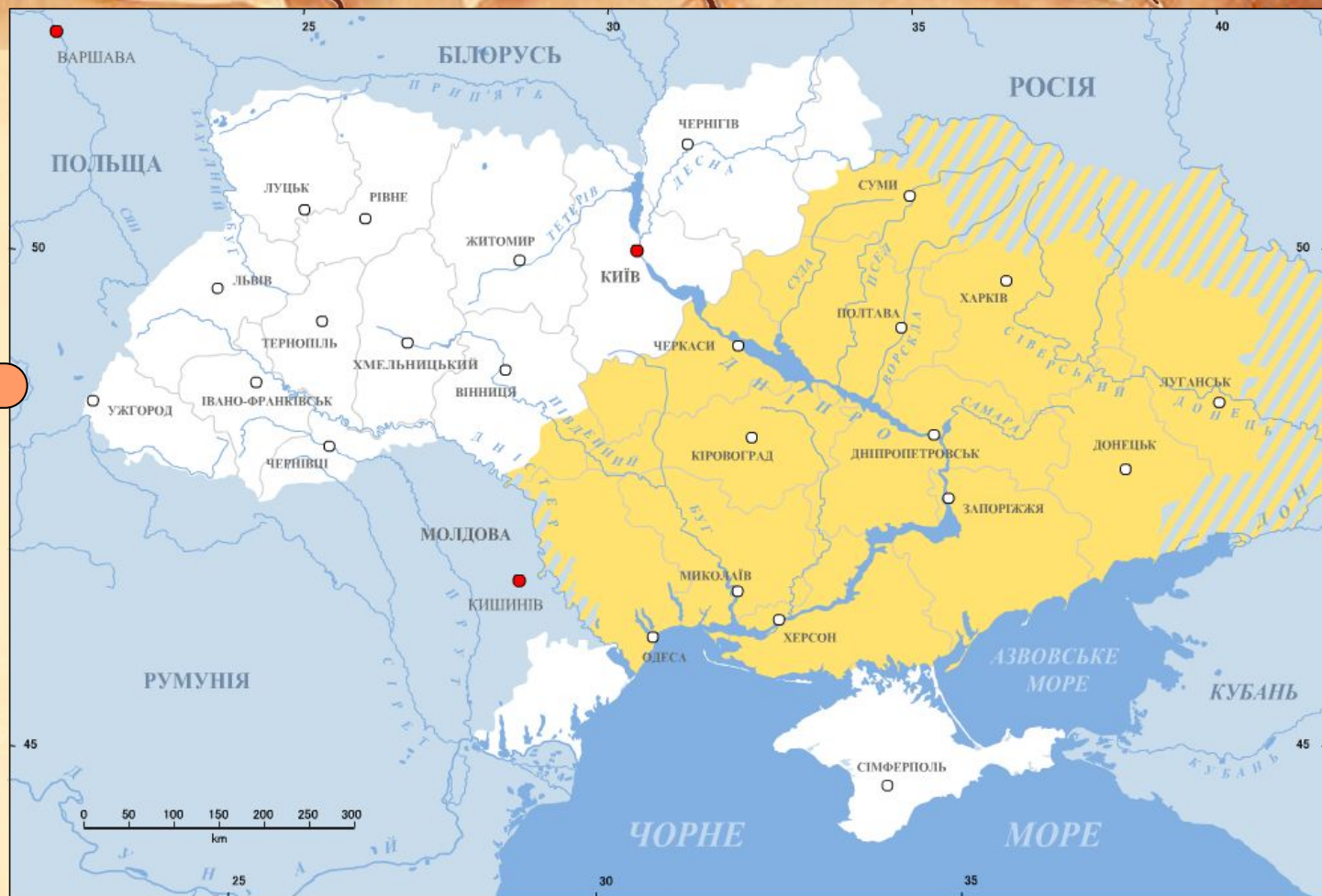
БЕЗЛЮДНЫЕ МЕСТА (LOCA DESERTA) В ЮЖНОМ УКРАИНЕ В НАЧАЛЕ XVII ВЕКА (ЛЯСКОРОНСКИЙ, 1638)



С XVII по конец XVII века тут так же степи именовались дикими полем.

Под этим термином понимают территорию малозаселенных степей между средним и нижним течением Днестра на западе, нижним течением Дона и Северским Донцом на востоке, от левого притока Днепра- Самары- на севере до Черного и Азовских морей на юге. Данное историческое название используется и сегодня для обозначения территорий части Слобожанщины, Донщины, южноукраинских степей

Карта
Дикого
поля
XVIIвек



В границах Дикого Поля сейчас Донецкая, Днепропетровская, Запорожская, Кировоградская, Николаевская, Одесская, Полтавская, Сумская, Харьковская и Херсонская области Украины, Приднестровская Молдавская Республика и территории Белгородской, Липецкой, Тамбовской, Пензенской, Воронежской, Саратовской, Волгоградской, Ростовской областей Российской Федерации.

Что мы уже знаем из истории Луганского края ?

1. Какие кочевые народы заселяли территорию Луганской области?

1. А) киммерийцы; Б) скифы;
В) сарматы; Г) печенеги;
Д) половцы; Е) хазары

2. В каком веке на территорию Луганского края вторглись печенеги?

2. В IX веке

3. В каком веке на территорию Луганщины вторглись половцы?

3. В XI веке

4. Назовите занятия половцев.

4. Скотоводство и война

5. Какие исторические памятники на территории Луганщины и города свидетельствуют о существовании половцев на этой территории?

5. Половецкие статуи

6. Кем были завоеваны половцы

6. Монголо-татарами во время монгольского нашествия в XIII веке (1237г), а земли нашей местности сделались местом их кочевий

Татарские набеги в Дикое поле



Постоянные набеги крымских татар на русское государство начались в 1507г.и их вторжения начали угрожать жизни Российского государства. Еще в 1475 году крымский хан стал вассалом Османской империи. В этот период Турция пыталась объединить все осколки Золотой Орды против христианского мира: Польши, Литвы, России, утвердить на территории Восточной Европы мощь ислама.






Политическая карта
Причерноморья
1600г



В результате распада Золотой Орды в XVв.(1441г.) было создано крымское ханство. Основанное на кочевом скотоводстве, хозяйство крымских татар отличалось малопродуктивностью, частые засухи сопровождались голодом, падежом скота. Выход татары искали в набегах на соседние государства, совершаемые ими с XV-до середины XVIII века. Крымские ханы цинично заявляли московскому государю: «Наша страна живет войной, у иных на всякую голову на 5-6 голов твоих полона, а на долю знатного 15-20 человек». Именно поэтому сакмы, глубоко вбитые копытами низкорослых лошадей, были для крымских татар дорогами жизни. Одна из таких была Кальмиусская сакма, которая проходила по территории Луганского края.

Татарские набеги в Дикое поле



Работоторговля являлась значимой статьёй доходов крымских татар. Прибыв в район, заселенный русскими или украинцами, татарское войско разделялось на отряды по несколько сот человек. Эти отряды окружали население со всех сторон, чтобы не ускользнули все жители, раскладывали по ночам большие костры. Потом грабили, жгли дома и постройки, убивали сопротивляющихся. Забирали скот и пленников, которых расставляли в ряды по несколько человек, связывая им сзади руки сыромятными ремнями, сквозь которые продевали деревянные шесты. Затем, держа концы веревок, окружали всех связанных цепью верховых и гнали по степи, подхлестывая нагайками. Слабых и больных по дороге убивали. Главной целью любого татарского набега был захват добычи. Пленников называли словом «ясырь». Татары использовали пленных в своих хозяйствах, продавали за «море», в Турцию или отправляли на галеры. Это был страшный грабеж южных регионов России.

Луганский край в оборонной системе южных границ Российского государства



Реестровый казак конной сотни

В конце XIV века в степном регионе возникают так называемые русские поселки, население которых было представлено как славянами, так и монголами, половцами. Упоминание о казаках относится еще к временам Куликовской битвы (1380г), о донских казаках - к 1549г. Запорожские казаки появляются на территории Дикого поля в XV веке. Первоначально казачество складывалось из беглых людей - они укрывались от притеснений своих владельцев, другие увлекались грабежами. Национальный и религиозный состав был неоднороден: были среди них русские, украинцы, татары и другие народности, но славянских народов было больше.

Луганский край в оборонной системе южных границ Российского государства



Во второй половине XVI столетия Русское государство начинает разворачивать в южных степях пограничную сторожевую и станичную службу. Донские и запорожские казаки по местным рекам строят укрепленные города, сторожевые посты, зимовники. Через территорию области проходил «секретный шлях» из Запорожской Сечи на Дон и Кагарлык. Донские казаки селились по Северскому Донцу и его левым притокам Деркулу, Айдару, Боровой.



Луганский край в оборонной системе южных границ Российского государства



С 50-х годов XVI века донские казаки начали служить русскому царю. С этих пор община донских казаков стала представлять собой собрание людей, объединенных между собой идеей борьбы с врагами иноверцами: крымскими и ногайскими татарами, турками, калмыками. Для людей Московского государства казаки становились защитой и оплотом против врагов Руси.

Луганский край в оборонной системе южных границ Российского государства




Чтобы предупредить внезапность татарских набегов, московское правительство в XVI в. направляет к Северскому Донцу сторожевую и станичную службу, которая должна была наблюдать за передвижениями татар и сообщать воеводам ближайших городов о переходе татарами водного рубежа, их количестве и направлениях продвижения. Поскольку самыми выдвинутыми в степь были отвоеванные у Литвы в 1503 г. города Путивль и Рыльск, то сторожевая и станичная служба в преобладающем большинстве формировалась из казацких отрядов этих городов. В свою очередь, это способствовало продвижению населения в Подонцовье и формированию донецкого казачества.



Поскольку главным элементом тактики татарских набегов была внезапность, делом огромной значимости стала организация хорошо поставленной разведки. 300-400 км. территории Дикого поля, отделявшее Крымское ханство от передовых крепостей на южных украинях, давали возможность своевременно предупредить нападения крымчаков Уже в начале 20-х годов XVIв. московское правительство организовало первые сторожевые «заставы» и «станции» казаков в«поле»

Сторожа-это наблюдательный пост, состоявший из нескольких всадников, которые должны были следить за передвижением татар в заранее обозначенном участке. Сторожа находились в поле от нескольких дней до месяца. К 1571 г. Относится « Роспись Донецким сторожам» В этом перечне среди всех 73 сторож на Северском Донце были названы : Святогорская сторожа, Бахмутская и Айдарская.



Луганский край в оборонной системе южных границ Российского государства

Если сторожи должны были следить за переправами на Северском Донце, то станицы — за степью и выведывать о намерениях кочующих на правой («крымской») стороне Донца татар. Обо всем выведанном надлежало сообщать воеводам близлежащих городов. Такими мерами царское правительство рассчитывало предупредить возможность татарских вторжений в пределы Русского государства. Составной частью этих мероприятий стало строительство по распоряжению Бориса Годунова самого южного из городов России — Царево-Борисова в 1599 г. при впадении в Северский Донец реки Оскол (ныне Красный Оскол Харьковской области). Фактически с этого времени цареборисовские воеводы координировали действия сторожевой и станичной службы на крымском

направлении.






Сторожи тесно взаимодействовали со станицами. Станицы - это дозорные подвижные отряды, выезжавшие из города в степь по заранее установленному маршруту и затем возвращавшиеся. Станицы не только несли сторожевую службу, но и обеспечивали связь с Москвой и русскими дипломатами в Азове, Крыму и Турции.

Взаимодействие запорожских и ДОНСКИХ казаков

История отношений запорожских и донских казаков свидетельствует о том, что между ними существовало подлинное боевое братство, союз. Отношения между ними не всегда были однозначными. Например, донские казаки категорически выступали против любых союзов с «басурманами», запорожцы же не раз договаривались с татарами о совместных действиях. В основе этого союза было этническое, религиозное родство и общие задачи - оградить свои земли от татарских набегов и отстоять свою независимость от московского (а у запорожцев еще и польского) правительства.



Взаимодействие запорожских и донских казаков

Казаки в XVI веке



Важное значение на формирование местного казачества имели совместные походы украинских казаков и московских войск к низовьям Днепра в середине XVI в., а также к Азову в 1559 г. казаков Д. Вишневецкого.

Взаимодействие запорожских и ДОНСКИХ казаков

Со второй половины XVI в. Русское государство, активно поддерживаемое украинскими казаками, не ограничивались только оборонительными действиями в отношении татар. Осенью 1556 г. отряд Юрия Булгакова разбил наголову татарский отряд из 150 чел. Дмитрий (Байда) Вишневецкий в начале 1559 г. нанес поражение татарам на р. Айдар. В 1569 г. запорожцы вместе с донскими казаками выступили против турецко-татарской эскадры, которая Доном добиралась под Царицын и Астрахань. Возвращаясь из этого похода, казаки основали на Дону укрепленный городок Черкасск (ныне станция Старочеркасская). Так как украинских казаков называли черкассами, то и за построенным ими поселением закрепилось это название. Сочетание пассивной и активной обороны «украин» создало предпосылки к началу славянской колонизации.



Взаимодействие запорожских и донских казаков

Запорожские казаки

- Земли к западу от р. Лугань в XVII веке принадлежали Войску Запорожскому. Запорожцы устраивали пикеты- пограничные разъезды казацких отрядов, расположенные в Подонцовье, держали один из опасных и важных для запорожцев участков Дикого поля.

Поселения

- 1650г. на Северском Донце- Суходольский пикет;
- Чернухинский пост- (современное село Чернухино)
- Зимовник возле с. Ребриково Антрацитовского р-на
- Запорожские поселения на территории г. Луганска, Славяносербска, г. Брянки, с. Ореховка Лутугинского р-на

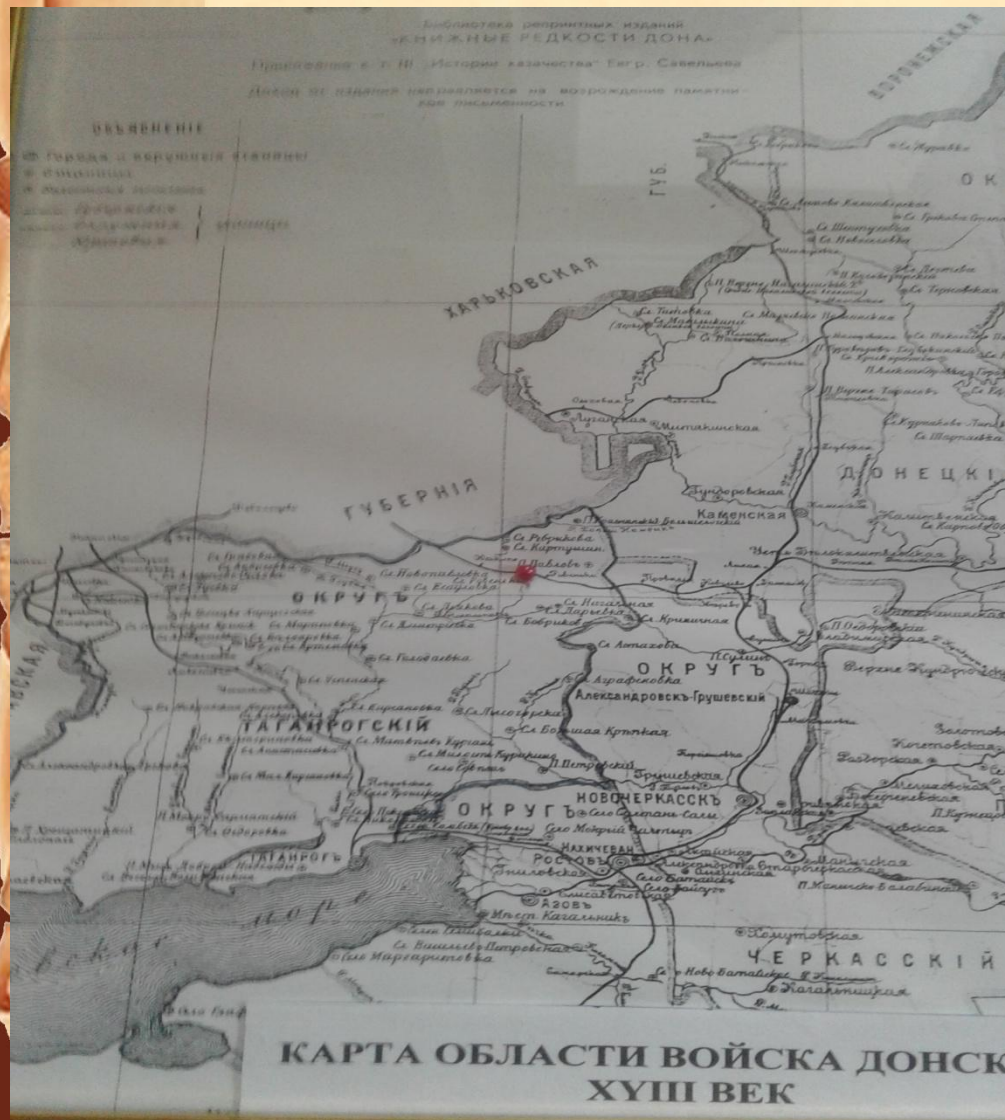
Донские казаки

- Поселки донских казаков располагались по Северскому Донцу и его притокам- Айдару, Деркулу, Боровой, Красной, Лугани.

Поселения.

- 1607г.- на берегу Айдар основан городок Шульгин;
- 40-е годы XVIIв.- городок Боровской в устье р. Боровой, Старый Айдар в устье р. Айдар (ныне с. Старый Айдар Станично- Луганского р-на);
- 1680г.-городок Трехизбенск (ныне с. Трехизбенка Славяносербского р-на)

Взаимодействие запорожских и донских казаков



До 1742 года большая часть Миусского (с 1886года Таганрогский) округа входила в состав турецких владений на побережье Азовского моря, а затем была предметом споров между Запорожскими и Донскими войсками. В 1746 году царское правительство установило границу между запорожцами и донцами по р. Кальмиус. Земли по восточному берегу отошли к Войску Донскому, по западному берегу к Запорожской Сечи

Выводы

- 1. В XV-XVI веках Дикое поле является местом, через которое передвигаются отряды татар для нападения на приграничные территории Русского государства.**
- 2. В XVI веке эту территорию заселяют казаки, формируется Войско Донское.**
- 3. В XVI веке формируется Запорожская Сечь (1555г. о. Малая Хортица).**
- 4. В 20-е годы XVI века на Северском Донце московским правительством создаются пограничные и сторожевые службы. С середины XVI века донские казаки официально начинают служить русскому царю.**
- 5. К концу XVI века по «Росписи Донецким сторожам» на Северском Донце насчитывалось около 73 сторож.**
- 6. В XVII веке земли к западу от р. Лугань принадлежали Войску Запорожскому, где запорожцы устраивали пикеты, зимовники, посты, поселения.**
- 7. В XVII веке московское правительство создает Белгородскую засечную черту.**

Выводы



Историческое значение наших земель в XVII веке заключалось в том, что они явились главным мостом, соединяющим Запорожскую Сечь и Войско Донское.

Через территорию Луганской области проходил «секретный шлях» из Запорожской Сечи на Дон и Кагарлык.



Вопросы на закрепление

1. **Какая территория называется Диким полем и почему?**
2. **Какая была причина татарских набегов на приграничные поселения русского государства?**
3. **Когда русским государством начинает формироваться сторожевая и станичная службы?**
4. **Какие задачи были у сторожевой и станичной службы?**
5. **Где и когда формируются первые поселения донских и запорожских казаков на территории Луганского края?**
6. **В чем состоит историческое значение наших земель в XVII веке?**