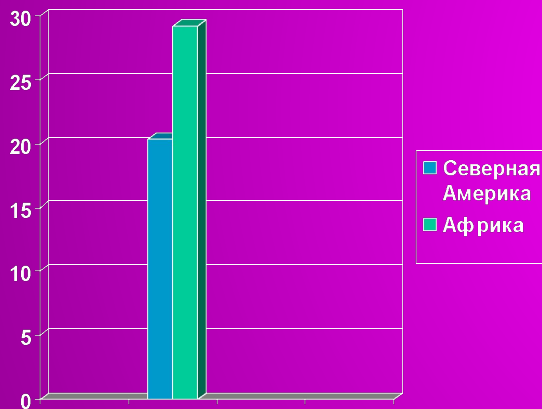


Географические задачи

1. Северную Америку и Евразию называют *северными материками*.

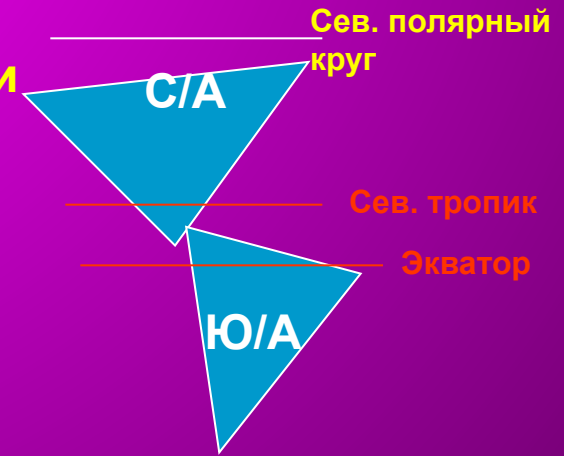
2. Площадь Северной Америки меньше площади Африки (см. диаграмму).

Млн
км кв.



Однако Северная Америка значительно превосходит Африку по разнообразию ПУ.

3. Своими очертаниями Северная Америка, как и Южная Америка напоминает треугольник, но развернутый своим широким основанием к Северному Ледовитому океану (См. рис.).



Из истории открытия, исследования и освоения материка

Европейцы несколько раз открывали для себя Североамериканский материк...

1

Около 1000 лет назад

ВИКИНГИ

Эйрик Рыжий –
о. Гренландия;
Лейв Удачливый –
п-ов Лабрадор

2

12 октября 1492г.

3

1741 г.

Великая Северная экспедиция

Витус Беринг

на корабле «Святой Пётр»
и Алексей Чириков
на корабле «Святой Павел»
открыли Русскую Америку



Христофор Колумб

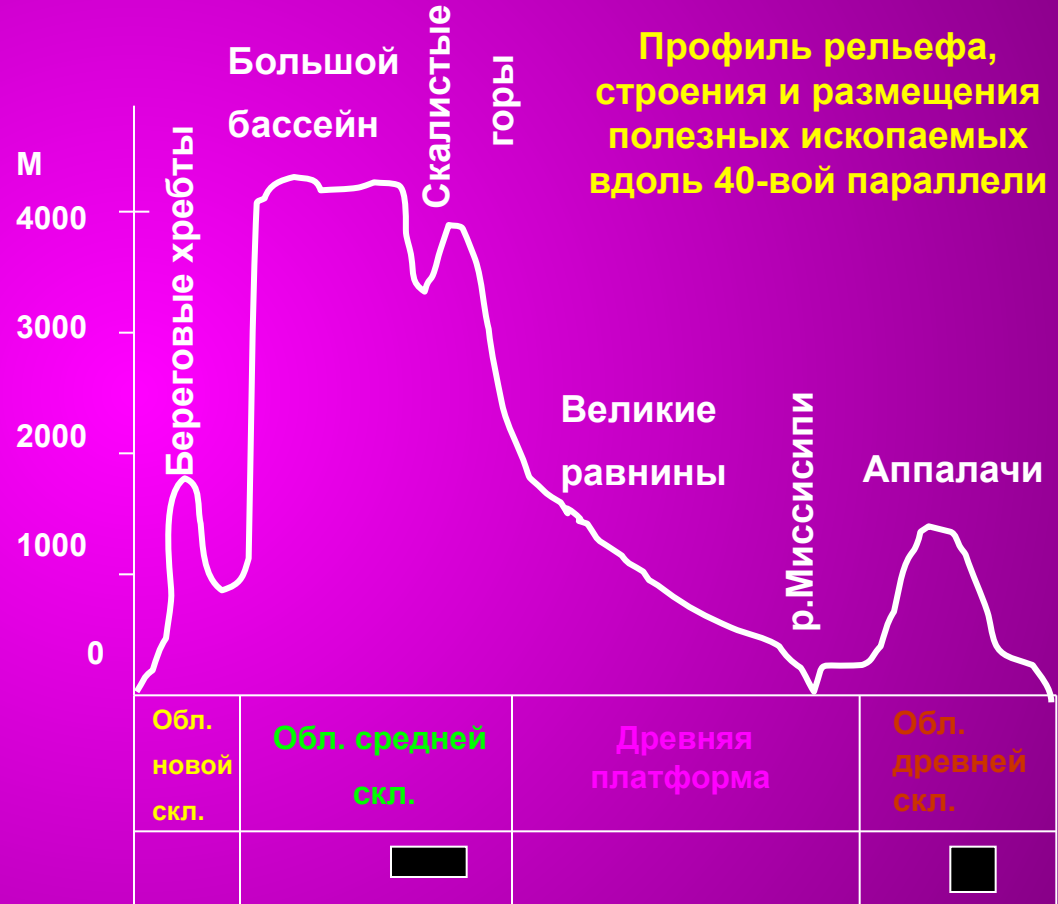
"Колумбы российские"

Русские землепроходцы и промышленники, агенты основанной на территории материка Российско-Американской торговой компании собрали обширные сведения об Аляске и северо-западном побережье материка, провели топографическую съемку многих территорий, составили большие этнографические коллекции предметов быта и хозяйства обитавших там племен. Купец **Григорий Шелехов** основал поселение на о.Кадьяк, открыл торговую компанию, организовал промыслы, вёл регулярную торговлю с местными жителями, способствуя исследованию и освоению Аляски. Он оставил свои записи об Америке, которые были изданы под названием «Странствия». За его вклад в исследования Америки Шелехова даже называли **Российским Колумбом**.

Первым же правителем Русской Америки, простиравшейся вдоль северо-западного побережья материка до самого п-ова Калифорния, был **Александр Баранов**. Благодаря ему была основана своеобразная «столица» Русской Америки – Ново-Архангельск.



Рельеф, строение, полезные ископаемые




Какая зависимость существует между рельефом и строением ЗК в Северной Америке ?

Роль древнего оледенения

Причина образования древних оледенений – глобальное похолодание климата

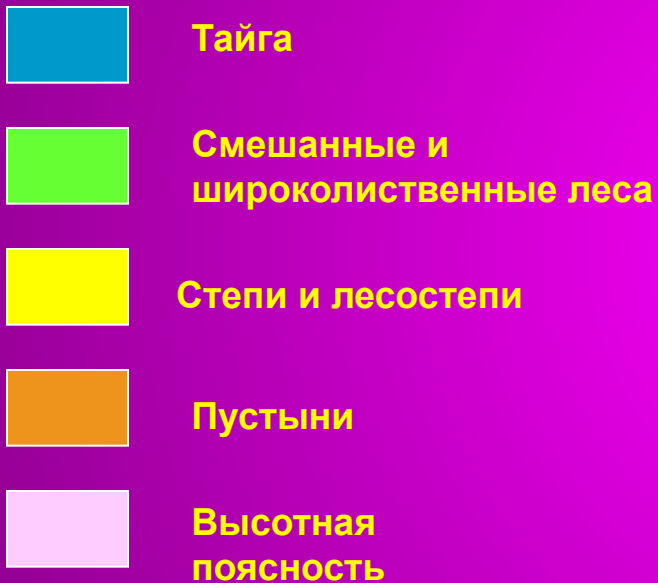
Последствия деятельности древних ледников:

1. Сглаживание (выравнивание, выпахивание) рельефа;
2. Формирование озёрно – ледникового ландшафта;
3. Накопление морены после таяния ледников

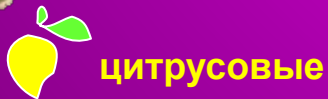


Смена ПЗ и хозяйственное использование земель вдоль 40-вой параллели

Природные зоны



Использование земель



Особенности географической зональности

В Северной Америке существует не только широтная зональность, но и **долготная зональность (секторность)**, которая **выражается в закономерной смене типов ландшафтов от побережий океанов вглубь материка**



Южнее тайги зональные ландшафты Северной Америки изменяются с запада на восток



С продвижением от побережий океанов вглубь материка из-за значительной протяженности территории с запада на восток и особенностей рельефа усиливается **континентальность** климата

Континентальный климат свойствен территориям, лишенным воздействия морских ВМ. Над ними господствуют континентальные ВМ. Континентальный климат характеризуется малой облачностью, малым количеством осадков, большой амплитудой зимних и летних t , нередко промерзанием почвы.