

АКЦИЯ «МОЙ ЭКО-МАРШРУТ»
ОСОБО ОХРАНЯЕМЫЕ
ТЕРРИТОРИИ КУРСКОЙ ОБЛАСТИ
ЭКО-МАРШРУТ «РОДНОЙ КРАЙ»

Выполнил ученик 8 А класса

МБОУ «Средняя общеобразовательная школа №13»

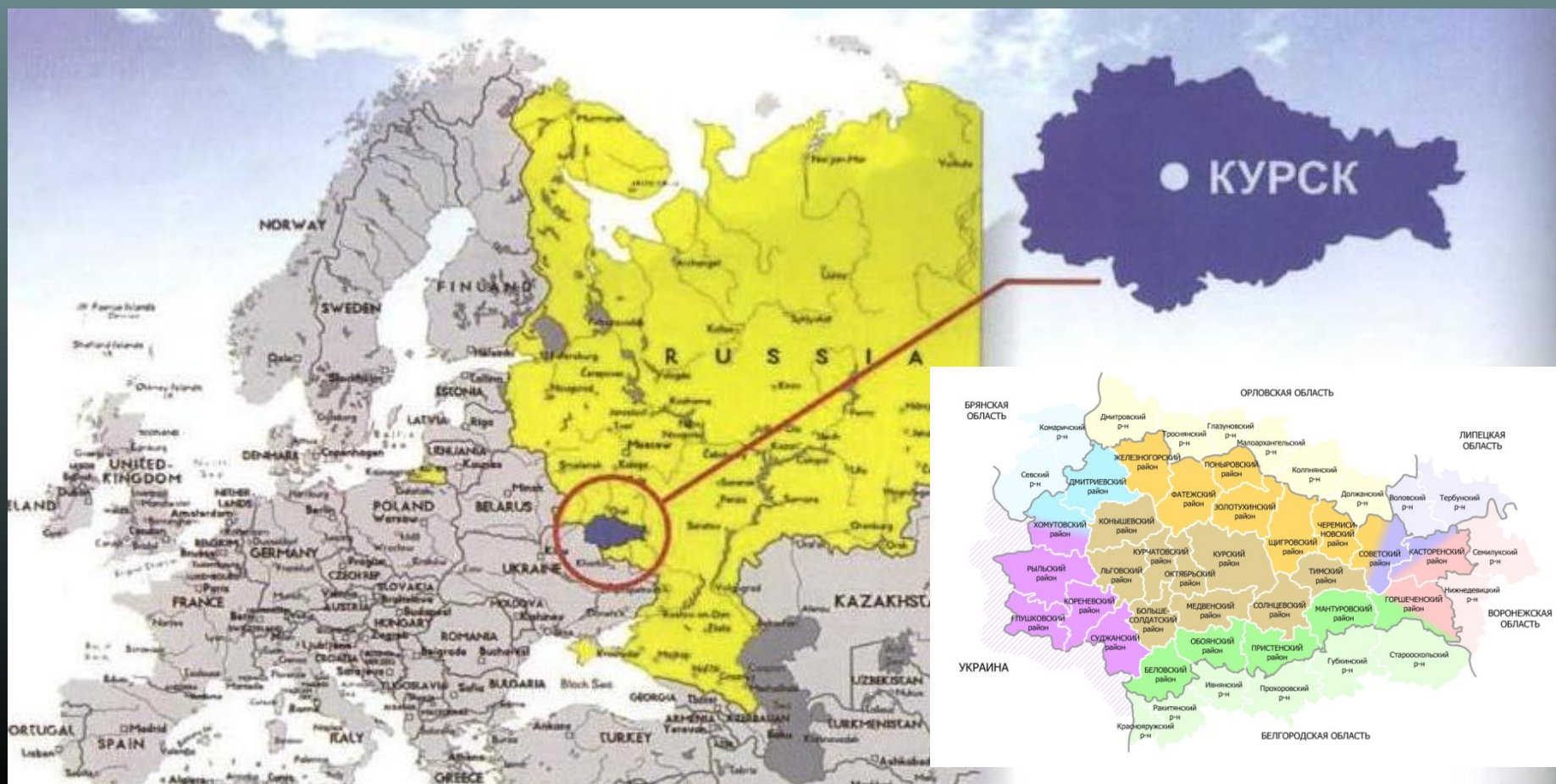
Иванов Дмитрий

Руководитель: Чернышева Наталья Дмитриевна

- Цель: формирование целостного представления об окружающей природе, закономерностях биологических и других естественных процессов, экологической культуры, экологического сознания, экологических чувств и экологической деятельности в поведении человека в окружающей среде.



- Курская область расположена в Центре России, в поясе умеренно-континентального климата в пределах лесостепной зоны. Курская область — промышленно-аграрный регион, располагающий значительным потенциалом для развития бизнеса.



- Центрально-Черноземный государственный природный заповедник имени профессора Алехина



- Усадьба «Марьино»



Гора Фагор



Гора Фагор находится в Курской области в окрестностях села Горналь. Гора и холмы вокруг неё сформированы меловыми отложениями, поэтому пространство возле этой горы называют "белогорьем". На территории был построен комплекс зданий Горнальского Свято-Николаевского Белогорского монастыря. К сожалению, уцелело немного.

Железногорский городской дендропарк



Железногорский городской дендропарк заложен в честь 40-летия Железногорска в 1996 году по инициативе председателя Железногорского государственного комитета по охране окружающей среды, автора проекта Н.А. Попова. Растения-переселенцы с юга России, Дальнего Востока, Канады, Северной Америки прижились в средней полосе. Целью организации дендропарка было обогащение видового состава зеленых насаждений города Железногорска высоко декоративными хвойными и лиственными деревьями, кустарниками и древовидными лианами. В настоящее время коллекция растений дендропарка – более 500 видов, форм, сортов и разновидностей дендрофлоры Европы, Азии, Америки.

Первая скважина Курской магнитной аномалии



- Цель создания памятника природы - сохранение природного комплекса, в том числе ландшафта, древесно-кустарниковой и травянистой растительности.
- Памятник природы имеет историческое, научное, учебное, культурно-просветительское значение.

Скважина №1 ОК КМА

Начало бурения 22 июля 1921 года.
На этом месте 07 апреля 1923 года
был поднят первый керн железной
руды, положивший начало освоения
Курской магнитной аномалии.

Историко-геологический памятник природы
Охраняется государством

Урочище Крутой лог



- Урочище Крутой лог, расположенное в границах центрального административного округа города Курска, объявлено памятником природы регионального значения. Общая площадь Крутого лога – более 217 гектаров.
- Это место в середине 20 века создано искусственно с целью предотвращения водной эрозии почвы на территории, прилегающей к северной части Курска. Оно засажено вязом, ясенем, остролистным кленом, дубом. Из кустарников распространены такие как лещина, бересклет, терн, шиповник. Встречаются редкие для нашей местности деревья – лиственница сибирская и бархат амурский.

ПУШКАРО-ЖАДИНСКОЕ МЕСТОРОЖДЕНИЕ ТОРФОВ



- особо охраняемый геологический объект (ООГО) площадью 65 га., памятник природы, расположенный в Кореневском районе Курской области.
- Пушкаро-Жадинское месторождение торфа занесено в список уникальных геологических объектов Российской Федерации, как месторождение лечебных торфов.

Урочище Петрова балка



- Цель создания памятника природы - охрана уникального комплекса степной растительности с участками ковыльных степей, являющихся местом обитания редких видов флоры и фауны Курской области, в том числе внесенных в Красную книгу Российской Федерации.
- Территория памятника природы представляет собой овражно-балочный комплекс правобережья долины р. Убля. На склонах оврагов и балок располагаются степные сообщества хорошей сохранности, что обусловлено полным отсутствием выпаса в течение последних 10 лет. Степные сообщества представлены разными вариантами степей: ковыльными, имьянниковыми, опушенно-степными.

Урочище Карыжский лес



- В Курской области есть живописное урочище Карыжский лес расположенное в селе Званое Глушковского района. Оно раскинулось на левом, возвышенном берегу реки Сейм на площади 1820 га. Лесонасаждения этого урочища почти целиком созданы руками лесоводов.
- Удивительно, но в Карыжском лесу расположены сразу шесть памятников природы: культура сосны крымской, сосны обыкновенной, сосны веймутовой, а также ели, ореха манчжурского и дуба.

Музей-усадьба Фета



- Территория памятника природы характеризуется высокой видовой насыщенностью высших сосудистых растений, грибов, беспозвоночных и позвоночных животных. Здесь находятся редкие виды для Курской области и внесенные в Перечни редких и находящихся под угрозой исчезновения дикорастущих растений, лишайников и грибов, редких и находящихся под угрозой исчезновения диких животных, произрастающих (обитающих) на территории Курской области.

Урочище "Бирючье"



- Основная цель: сохранение ковыльной степи, редких растений, занесенных в Красные книги России и Курской области. Местообитание степного сурка.
- Памятник природы "Урочище Бирючье" расположен в Касторенском районе Курской области. Территория представляет собой сложное урочище балки с преимущественно травяной (лугово-степной) растительностью. На территории урочища Бирючье отмечено 10 видов сосудистых растений внесенных в Красную книгу Курской области, в т. ч. 2 (касатик безлистный, ковыль перистый) - в Красную книгу Российской Федерации.

Урочище Лысая гора




Главной целью его создания является охрана комплекса флоры степного и мелового ландшафта, которая занимает здесь значительную площадь и является сосредоточением растительности редких видов, некоторые из которых занесены в Красную книгу России. Данный памятник находится в двадцати девяти километрах к северо-востоку от районного центра и в двух с половиной километрах к северо-востоку от села Стужень. На его территории находится сложное урочище с долиной реки Оскол. Для специалистов и знатоков природы наибольшую ценность здесь представляют следующие растения: горечавка крестовидная, живучка хиосская, лук желтеющий, ветреница лесная и тимьян меловой. Также имеются редкие насекомые, земноводные, пресмыкающиеся, птицы и млекопитающие.


ОРЛОВСКАЯ ОБЛАСТЬ

БРЯНСКАЯ
ОБЛАСТЬ


ЛИПЕЦКАЯ
ОБЛАСТЬ



Железнодорожный дендрологический парк




Музей-усадьба Фета



Первая скважина Курской магнитной аномалии



Урочище "Бирючьё"



пушкарко-жадинское месторождение торфов




урочище Карыжский лес



Гора Фагор села Горналь



Урочище Лысая гора



Урочище "Петрова балка"

БЕЛГОРОДСКАЯ ОБЛАСТЬ

ВОРОНЕЖСКАЯ
ОБЛАСТЬ



СПИСОК ЛИТЕРАТУРЫ

- Петрова И. Ф. Охраняемые территории // Территориальная комплексная схема охраны природы Курской области: географические подходы. М., 1987. С. 151–160.
- Озерова И. Ю. Классификация особо охраняемых природных территорий Курской области // География и геоэкология в школе и ВУЗе: современное состояние и концепция развития: сб. науч. трудов ВГПУ–РГО. Владимир: ВГПУ, 2004. С. 84–90.
- Иванов А. Н., Чижова В. П. Охраняемые природные территории. М.: Изд-во Моск.ун-та, 2003. 117 с.
- Лопатеев Н. Я. Памятники природы и заказники // Природа Курской области и ее охрана. Вып. 4. Воронеж, 1991. С. 54 .
- Администрация Курской области [Электр.ресурс] https://adm.rkursk.ru/index.php?id=372&mat_id=608
- Постановление: « Об утверждении Схемы развития и размещения особо охраняемых природных территорий в Курской области на период до 2024 года (с изменениями на 1 декабря 2020 года)» [Электр.ресурс] <http://docs.cntd.ru/document/908020125>
- ООПТ России Железногорский дендрологический парк [Электр.ресурс]
<http://oopt.aari.ru/oopt/%D0%A3%D0%A3%D1%80%D0%BE%D0%BB%D0%B5%D0%B7%D0%BD%D0%BE%D0%B3%D0%BE%D1%80%D1%81%D0%BA%D0%B8%D0%B9-%D0%B4%D0%B5%D0%BD%D0%B4%D1%80%D0%BE%D0%BB%D0%BE%D0%B3%D0%B8%D1%87%D0%B5%D1%81%D0%BA%D0%B8%D0%B9-%D0%BF%D0%B0%D1%80%D0%BA>
- ООПТ России Первая скважина Курской магнитной аномалии [Электр.ресурс]
<http://oopt.aari.ru/oopt/%D0%9F%D0%B5%D1%80%D0%B2%D0%B0%D1%8F-%D1%81%D0%BA%D0%B2%D0%B0%D0%B6%D0%B8%D0%BD%D0%B0-%D0%9A%D1%83%D1%80%D1%81%D0%BA%D0%BE%D0%B9-%D0%BC%D0%B0%D0%B3%D0%BD%D0%B8%D1%82%D0%BD%D0%BE%D0%B9-%D0%B0%D0%BD%D0%BE%D0%BC%D0%B0%D0%BB%D0%B8%D0%B8>
- ООПТ России Урочище Крутой Лог [Электр.ресурс]
<http://oopt.aari.ru/oopt/%D0%A3%D1%80%D0%BE%D1%87%D0%B8%D1%89%D0%B5-%D0%9A%D1%80%D1%83%D1%82%D0%BE%D0%B9-%D0%9B%D0%BE%D0%B3>
- ООПТ России Урочище "Петрова балка" (Петрова балка) [Электр.ресурс]
<http://oopt.aari.ru/oopt/%D0%A3%D1%80%D0%BE%D1%87%D0%B8%D1%89%D0%B5-%D0%9F%D0%B5%D1%82%D1%80%D0%BE%D0%B2%D0%B0-%D0%B1%D0%B0%D0%BB%D0%BA%D0%B0-%D0%9F%D0%B5%D1%82%D1%80%D0%BE%D0%B2%D0%B0-%D0%B1%D0%B0%D0%BB%D0%BA%D0%B0>
- ООПТ России Парк в д. 1-я Воробьевка, бывшая усадьба А.А. Фета [Электр.ресурс]
<http://oopt.aari.ru/oopt/%D0%9F%D0%B0%D1%80%D0%BA-%D0%B2-%D0%B4-1-%D1%8F-%D0%92%D0%BE%D1%80%D0%BE%D0%B1%D1%8C%D0%B5%D0%B2%D0%BA%D0%B0-%D0%B1%D1%8B%D0%B2%D1%88%D0%B0%D1%8F-%D1%83%D1%81%D0%B0%D0%B4%D1%8C%D0%B1%D0%B0-%D0%90%D0%90-%D0%A4%D0%B5%D1%82%D0%B0>
- Статьи «Гора легенд» под Курском (Нелли Ефимова. Друг для Друга ONLINE. 05.08.2008г.) [Электр.ресурс]
<http://kursk-mon-1.cerkov.ru/2010/11/11/gora-legend-pod-kurskom-nelli-efimova-drug-dlva-druga-online-05-08-2008g/>

A vibrant landscape featuring a wooden fence in the foreground, a lush green field, and a blue sky with white clouds. The text "СПАСИБО ЗА ВНИМАНИЕ!" is overlaid in the center in a blue, 3D-style font.

СПАСИБО ЗА ВНИМАНИЕ!