




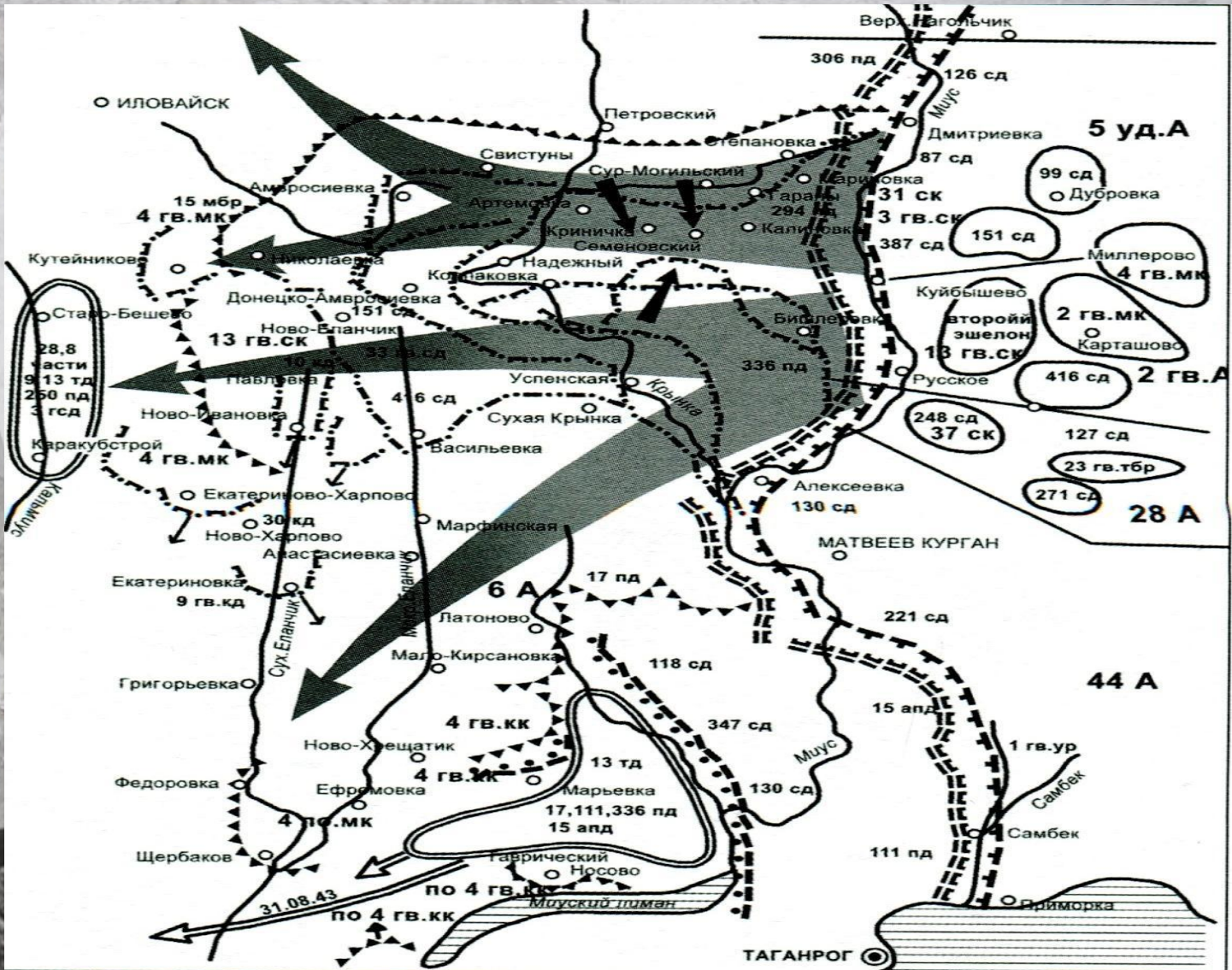
Сражение на Миус
— фронте.

Битва за Саур -
Могилу





Прорыв Миус - фронта





«Миус – фронт» -

это колоссальная оборонительная система, на которой были созданы три оборонительные полосы:

- на западном берегу Миуса на глубину до 21 км
- по берегам рек Еланчик и Крынка на глубину до 11 км
- по Кальмиусу и Грузской на глубину до 7 км. Немцы называли эту полосу "Черепаша".





На один километр фронта
приходилось **12-15** ДОТОВ И
ДЗОТОВ



**Ожесточённые бои на
Миус-фронте разгорелись
17 июля 1943 года**



Поле боя в районе с. Степановка



Ожесточенные бои развернулись в районе села Камышеваха и хутора Маныч. Здесь немцы установили противотанковые орудия в бывших колхозных амбарах и прямой наводкой били по советским танкам



Второй этап битвы на Миус-фронте
пришелся на **22-26 августа**. Из Крыма
немцы перебросили 13-ю танковую
дивизию, а с побережья Азовского моря
ещё ряд пехотных подразделений



Третий этап разгрома немецкого
"Миус-фронта- колоссаль" пришелся
на 27 августа - 3 сентября



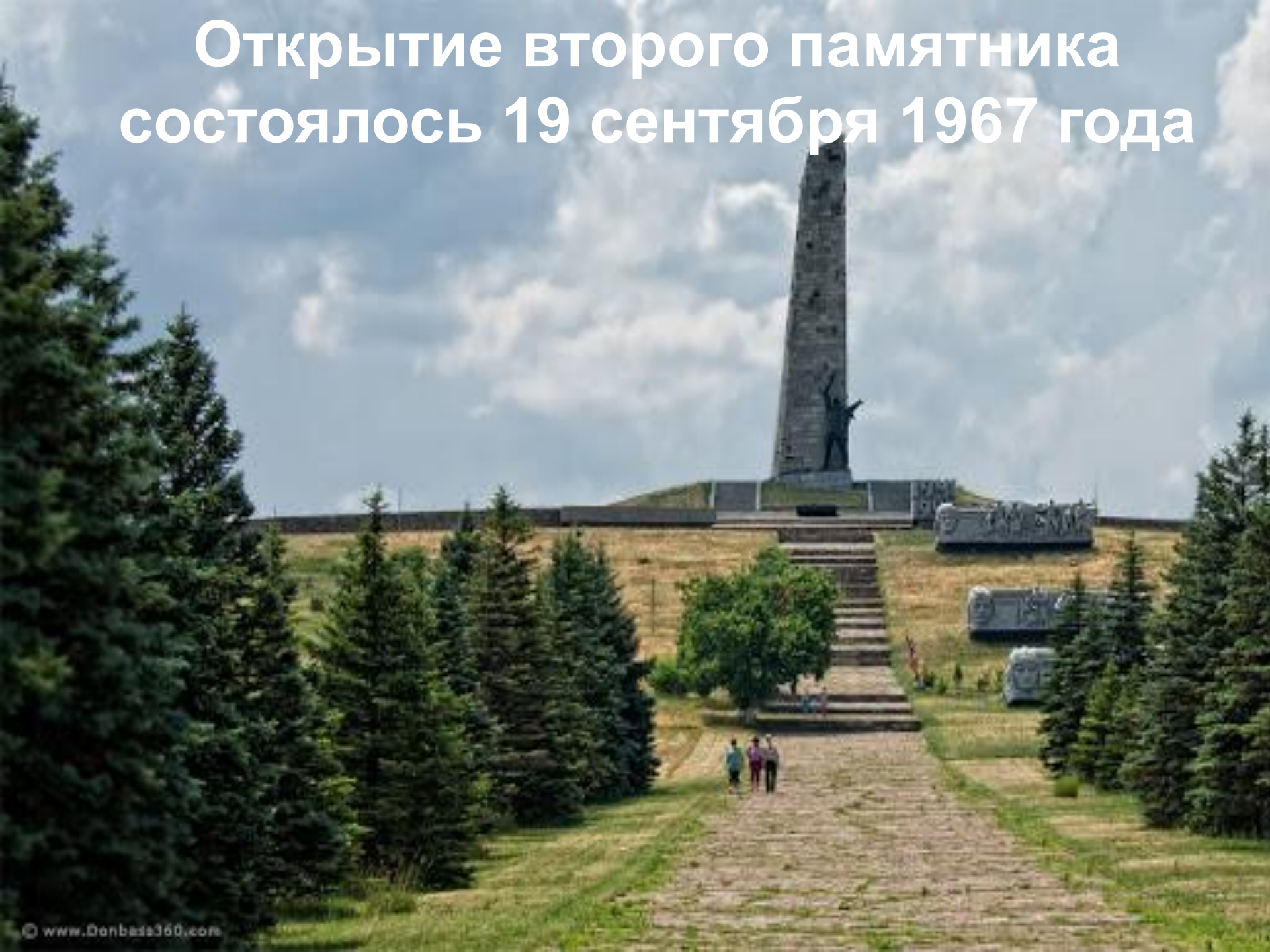
A black and white historical photograph showing three Soviet soldiers in a field. The soldier on the left is in profile, looking towards the center. The soldier in the middle is seen from the back, wearing a helmet and carrying a large pack. The soldier on the right is in the foreground, wearing a helmet and holding a rifle with a bayonet attached. The background shows a grassy field with a distant hill.

Штурм Саур-Могилы советскими войсками
был начат **28** августа **1943** года
В штурме участвовали части **96-й**
гвардейской стрелковой дивизии, которой
командовал гвардии полковник Семён
Самуилович Левин

После войны на Саур-Могиле
установили первый памятник



Открытие второго памятника
состоялось 19 сентября 1967 года



Вид памятника в 2018 году

