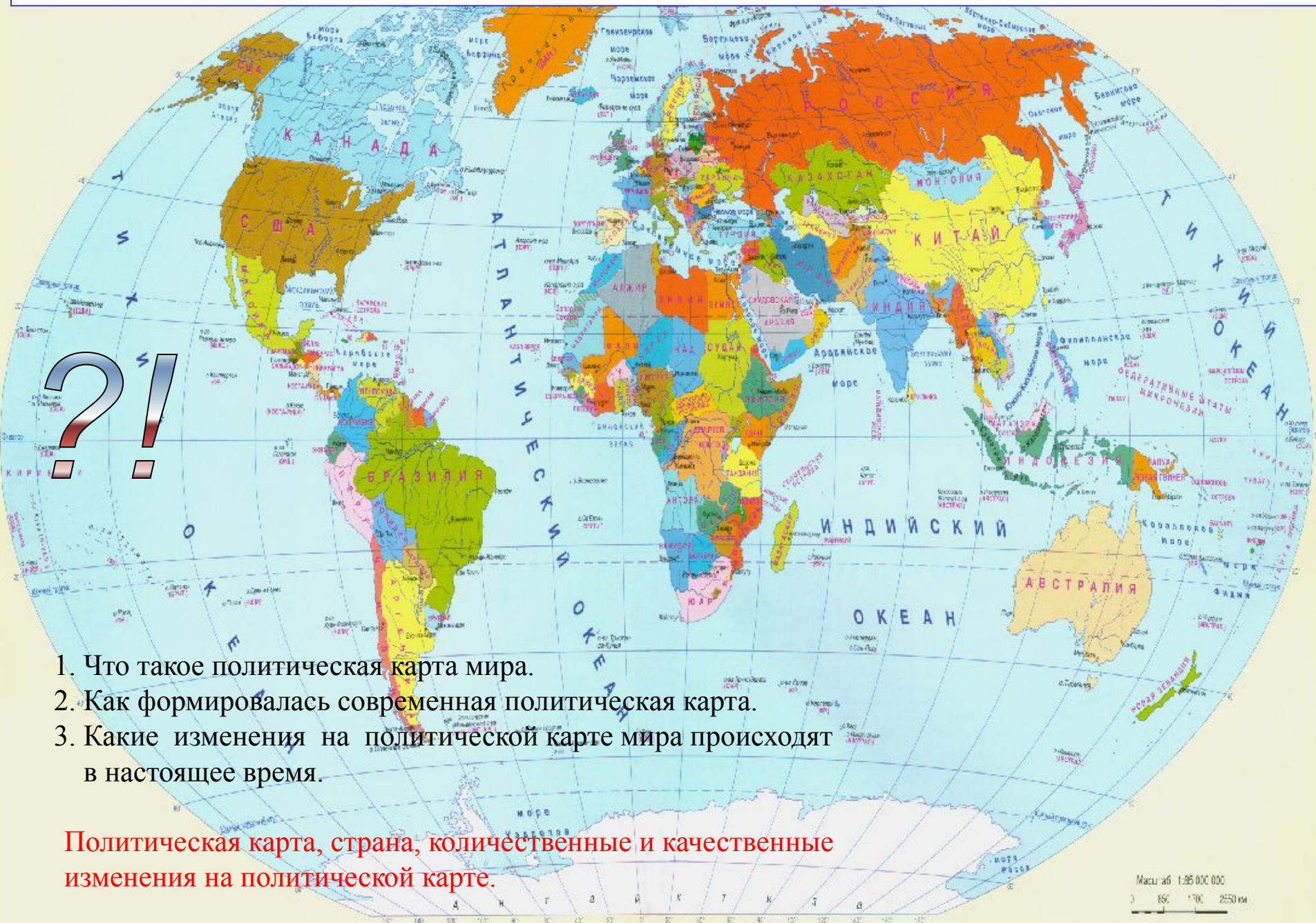


A photograph showing a large number of national flags from various countries flying on tall poles against a clear, bright blue sky. The flags are densely packed and appear to be waving in the wind. The colors are vibrant and varied, including red, blue, yellow, green, and white. The perspective is from a low angle, looking up at the flags.

# Политическая карта мира

# Этапы формирования современной политической карты мира



1. Что такое политическая карта мира.
2. Как формировалась современная политическая карта.
3. Какие изменения на политической карте мира происходят в настоящее время.

Политическая карта, страна, количественные и качественные изменения на политической карте.

# Политическая карта мира -

- это глобальная территориально-политическая система, объединяющая совокупность всех стран, территорий и международных организаций, взятую во всей сложности их государственного устройства и власти, соседских, союзнических и общемировых отношениях (по Н.В. Каледину)

## Политическая карта мира (ПКМ) -

- «не застывающая картинка», которая меняется в результате развития международных отношений;
- географическая карта земного шара, на которой показаны все страны мира.

В течение XX века общее количество стран в мире постоянно возрастало. Это было вызвано переделом мира после I и II мировых войн, крушением колониальной системы (всего с 1945 по 2002 годы политической независимости (суверенитета) добились 102 страны), а в конце века крушение социалистической системы привело к распаду и таких федеративных государств, как Советский Союз, Чехословакия, Югославия.

## Количество суверенных государств

1900 год -	57
1939 год -	71
2015 год -	193

Какие государства называют суверенными?



*- Политически независимое государство, обладающее самостоятельностью во внутренних и внешних делах.*



# Этапы формирования политической карты

I период (до 5  
века)  
ДРЕВНИЙ

Развитие и крушение первых государств на Земле: Древнего Египта, Карфагена, Древней Греции, Древнего Рима и др.

II период (5 - 15  
вв.)  
Средневековый

Появление внутреннего рынка, обособленность хозяйств и районов, стремление феодальных государств к территориальным захватам. Крупные массивы суши были полностью поделены между различными государствами. Киевская Русь, Византия, Португалия, Римская империя, Англия, Испания и др.

III период (15-19  
вв.)  
НОВЫЙ

Эпоха Великих географических открытий, начало европейской колониальной экспансии, распространение международных хозяйственных связей, территориальный раздел мира.

IV период  
НОВЕЙШИЙ

*В этом периоде выделяют еще 4 этапа (смотри следующую страницу).*

# Этапы формирования ПКМ в Новейшем периоде (20 век)

1. Начало 20 века: раздел мира завершен - борьба за его передел

2. I-я мировая война: изменения в Евразии, распад Австро-Венгерской, Османской и Российской империй, образование СССР (новый тип государства - социалистический)

3. II-я мировая война: изменение границ в Европе, установление новых режимов в Центральной и Восточной Европе и Азии, распад колониальной системы

4. Конец 20 века: распад СССР, СФРЮ, ЧССР, объединение Германии

Количество независимых государств:  
1900 - 57  
1956 - 89  
1990 - 170  
2003 - 193  
2015 - 193 и Ватикан

ПКМ  
«зеркало эпохи»

Вывод: ПКМ - это ....., в её формировании выделяют .....

# Изменения на ПКМ

Изменения на политической  
карте мира

## КОЛИЧЕСТВЕННЫЕ

- Территориальные приобретения или потери вследствие войн;
- Объединение или распад государств;
- Добровольные уступки или обмен странами участков суши

## КАЧЕСТВЕННЫЕ

- Введение новых форм государственного устройства;
- Образование межгосударственных политических союзов и организаций;
- Появление и исчезновение на планете «горячих точек» - очагов межгосударственных конфликтных ситуаций

## ПРИМЕРЫ:

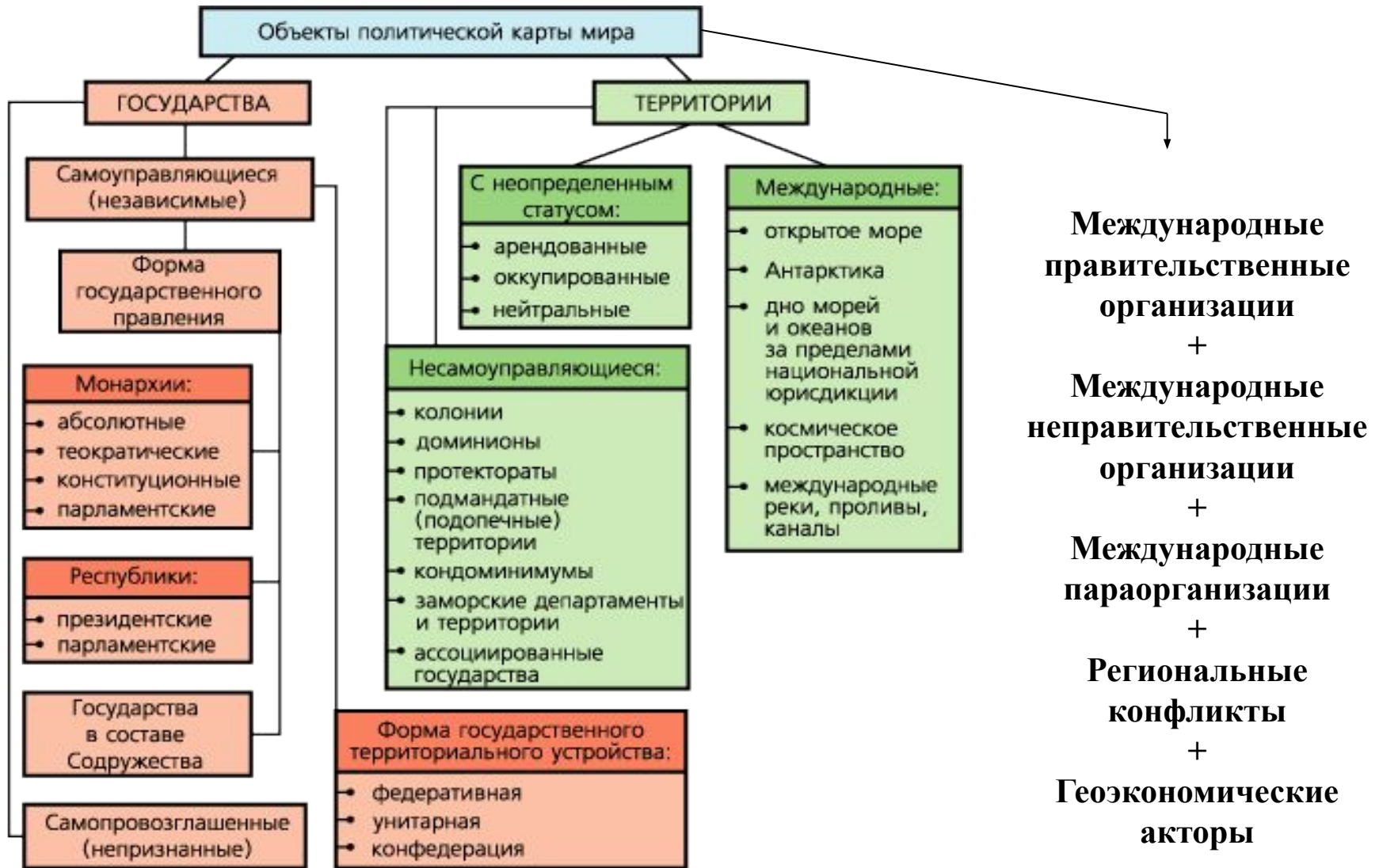
Распад СССР, добровольный подарок  
Крыма Украине от России и т.д.  
? Приведи примеры

? Приведи примеры

? **Какие изменения происходят на ПКМ в настоящее время?**

Д/з Стр. 13 - 16 (учебник В.П. Максаковского)

# Субъекты ПКМ

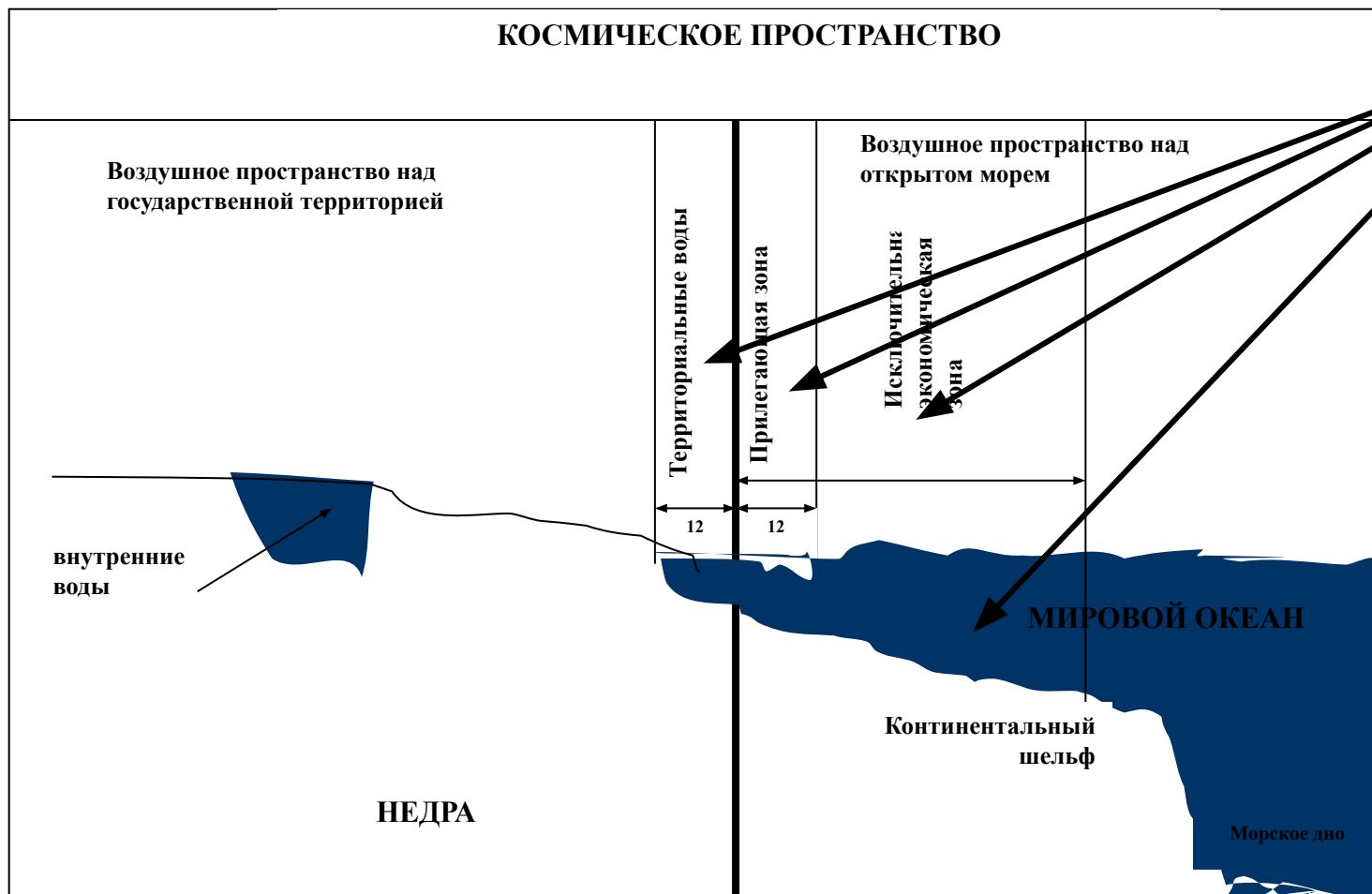


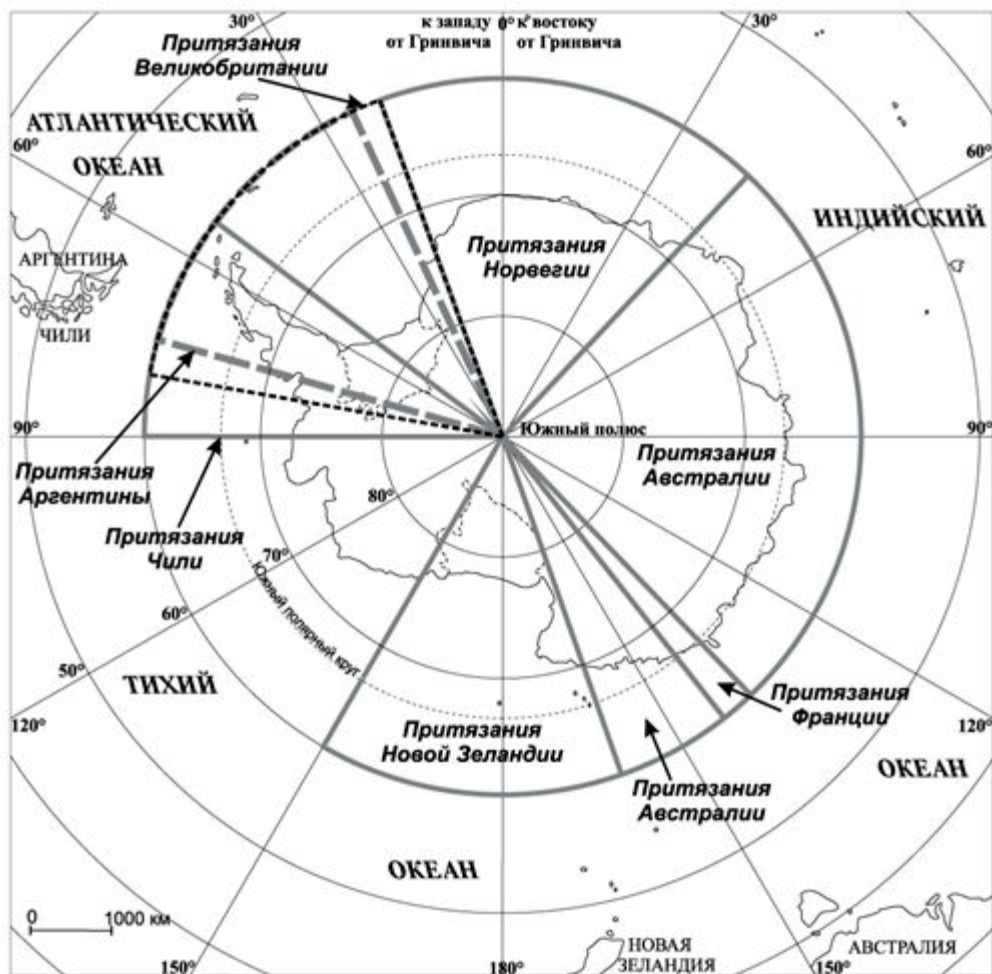


**ТЕРРИТОРИИ,  
УПРАВЛЯЕМЫЕ  
СОГЛАСНО  
МЕЖДУНАРОДНЫМ  
ДОГОВОРАМ**

# Состав государственной территории

Устанавливаются согласно  
Морской конвенции ООН  
1982 г.





## Антарктика:

регулируется Договором об Антарктике 1959 г. (продолжен в 2009 г.)

На основе Договора

- 1) не признаются территориальные претензии
- 2) не могут быть использованы природные ресурсы
- 3) режим демилитаризации
- 4) запрет на ядерное оружие
- 5) свобода научных исследований и обмена их результатами
- 6) любая страна, подписавшая Договор, может потребовать проведение любой инспекции

# Административный район – Магальянес и Антарктика



- Провинция Антарктика-Чилена и коммуна Антарктика основана 11.07.1961 г.
- Население – 130 чел. (2002 г.)
- 6 постоянных станций и 15 сезонных
- Есть поселок Вилья Лас Эстрельяс (основан в 1984 г.)



**Где почитать о политике Чили в отношении Антарктиды?**

<http://vz.ru/economy/2012/1/16/553757.html>



# Антарктида-Аргентина



- Департамент в провинции Огненная Земля, Антарктида и острова Южной Атлантики
- Площадь – 965 597 км<sup>2</sup>
- Население – 330 (летом) и 180 (зимой)
- Есть научно-исследовательский и военные базы, один жилой поселок – Эсперанса

# архипелаг Шпицберген



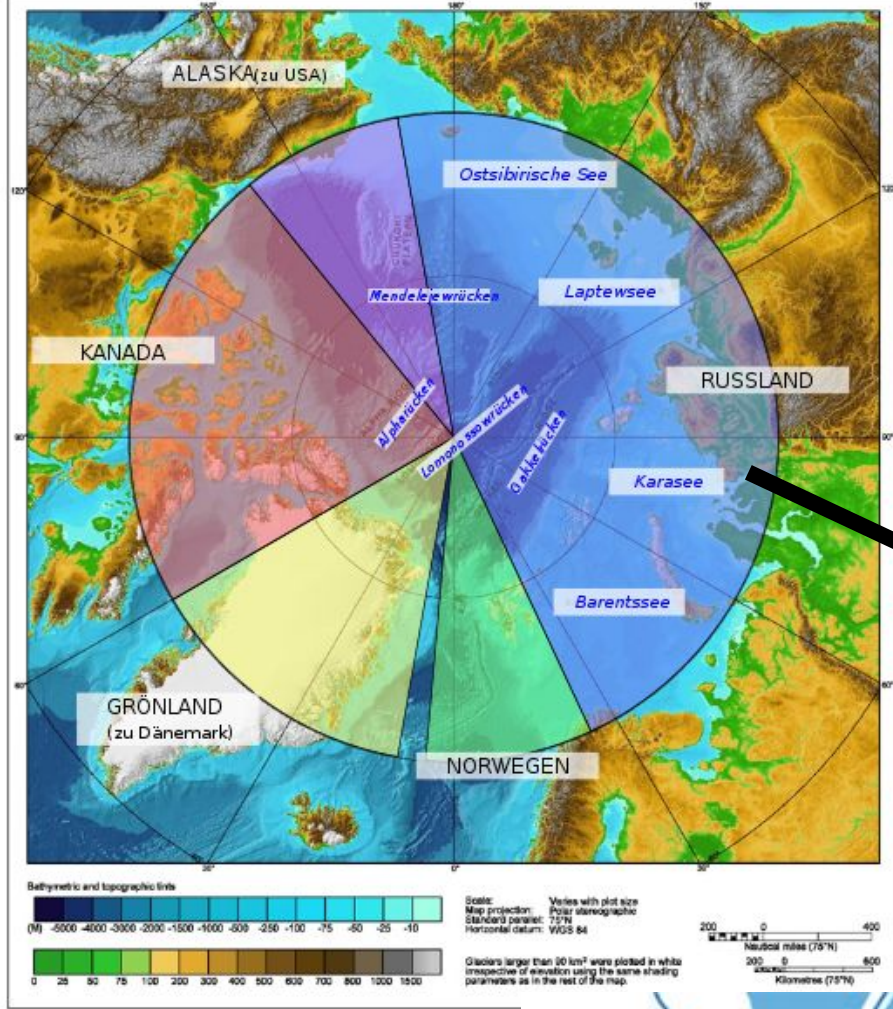
Российский поселок Баренцбург:

- 1) проживает чуть более 430 чел.;
- 2) добыча угля закрыта, только для нужд поселка
- 3) есть социальные объекты, музей, спорткомплекс

**Шпицбергенский трактат 1920 г. передал архипелаг под суверенитет Норвегии.  
В 1947 г. стортинг Норвегии признал особые экономические права СССР.**

# Арктика

После ратификации Россией  
Морской конвенцией ООН  
в 1997 г.



До 1982 г.



**Les frontières dans l'Arctique**

---	Limites nationales	---	Limite des 200 miles (Zone économique exclusive)
.....	Limites territoriales russes	.....	Limite minimale de la banquise à l'été 2005

# Суверенные государства (2000 г. – н.в.)





# Колониальный список ООН

Название	Страна-метрополия	Численность населения, тыс. чел.
Гибралтар	Великобритания	27,7
Западная Сахара	Оккупирована Марокко	256,1
О-в Святой Елены	Великобритания	7,3
О-в Ангилья	Великобритания	12,4
Бермудские о-ва	Великобритания	63,9
Виргинские о-ва	США	21,3
Виргинский о-ва	Великобритания	123,5
Каймановы о-ва	Великобритания	36,3
О-в Монтсеррат	Великобритания	8,4
О-ва Тёркс и Кайкос	Великобритания	18,7
Фолклендские о-ва	Великобритания	2,9
О-в Гуам	США	160,7
О-в Новая Каледония	Франция	207,9
О-в Питкэрн	Великобритания	0,047
Американское Самоа	США	68,7
Токелау	Новая Зеландия	1,4

# Страны-полукolonии

- Заморские регионы Франции
- Заморские общины Франции
- Ассоциированные государства (Нидерланды, США, Н. Зеландия)
- Коронные земли (Великобритания)
- Особые общины (муниципалитеты) Королевства Нидерланды

# Изменения среди зависимых территорий

## 2009 – 2014 гг.

- 2009 г. Палау и Маршалловы о-ва не продлили ассоциацию с США
- 2010 г.: колония Нидерландские Антильские острова распались:
  - Кюрасао, Синт-Мартен – ассоциация с Королевством Нидерланды
  - Саба, Синт-Эстатиус, Бонайре – особые общины (муниципалитеты)
- 2011 г. – изменение статуса о. Майотта (Фр.)
- 2012 г. – 4-й референдум в Пуэрто-Рико
- 2013 г. – референдум о статусе Фолклендских островов
- 2014 – 2018 гг. – референдум о независимости Новой Каледонии

# Причина появления новых суверенных государств – *сецессионизм*

- Процессы деколонизации
- Предоставление все большей автономности-самостоятельности отдельным частям стран
- Преобразование государств с неопределенным статусом в независимые
- Межэтнические конфликты
- Эволюционное осознание своего пути политического становления
- «Внешние причины» и др.

# Примеры «мирного» урегулирования сецессионистских конфликтов

16.03.2014 г. –  
референдум в АР Крым

Итог: 97% за присоеди-  
нение к России

Результат: создание новых  
субъектов РФ

18.09.2014 г. –  
референдум о независимости  
Шотландии

Возможный итог:

- 1) деволюция (усиление автономности)
- 2) независимость от Великобритании

09.11.2014 г. –  
референдум о политическом  
будущем Каталонии

Возможный итог:

- 1) независимость от Испании

## Наиболее реальные кандидаты на получение суверенитета и признания

- **Гренландия** (последнее изменение статуса в 2009 г.)
- **Палестина** (в 2011 г. признана как полноправный член ЮНЕСКО; в 2012 г. – государство-наблюдатель ООН)
- **Западно-Сахарская Арабская Народная республика** (будущий статус страны – в повестке для обсуждения на ГА ООН)
- **Новая Каледония** (референдум был запланирован на 2013 г.)

# Способы изменения государственной территории

- Военный захват
- Политическая интеграция или дезинтеграция
- Добровольный выход
- Добровольная инкорпорация
- Цессия (уступка без контрибуции, продажа, обмен территориями)
- Аккреция
- Аренда территории
- Адьюдикация
- Присоединение ничейных территорий

# Уровень социально – экономического развития. ВВП и ИЧР

## Экономически развитые страны

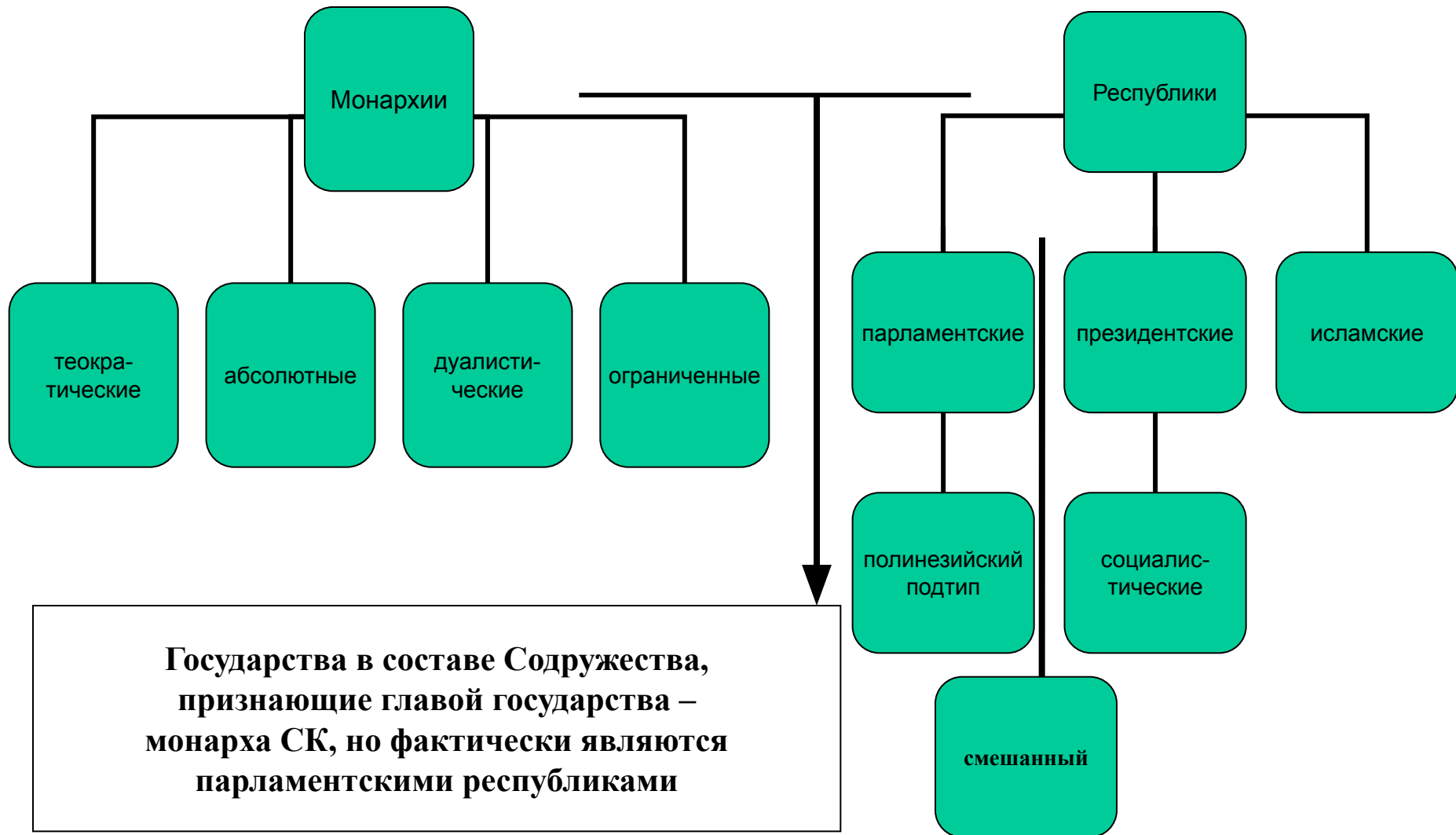
- Страны «большой- семерки» (ВВП – 20 – 30 тысяч долларов)
- Менее крупные страны Западной Европы (ВВП, как в странах «большой семерки»)
- Страны переселенческого капитализма, внеевропейские страны (доминионы Великобритании)



# Развивающиеся страны

- 1. Ключевые страны – обладают большим природным, людским и экономическим потенциалом. ВВП 350 долларов.**
- 2. Страны Латинской Америки, Азии, Северной Африки. ВВП 1000 долларов.**
- 3. НИС – новые индустриальные страны – «азиатские тигры»**
- 4. Нефтеэкспортирующие страны Персидского залива. ВВП 20 – 30 тысяч долларов.**
- 5. «Классические» развивающиеся страны, отстающие в своем развитии, с душевым ВВП менее 1 тысячи долларов в год. Большинство стран Африки, а также Азии и Латинской Америки.**
- 6. Наименее развитые страны «четвертый мир» 47 стран с ВВП 100 – 300 долларов в год. Эфиопия, Гаити, Бангладеш...**

# Формы государственного устройства и правления



# Монархии

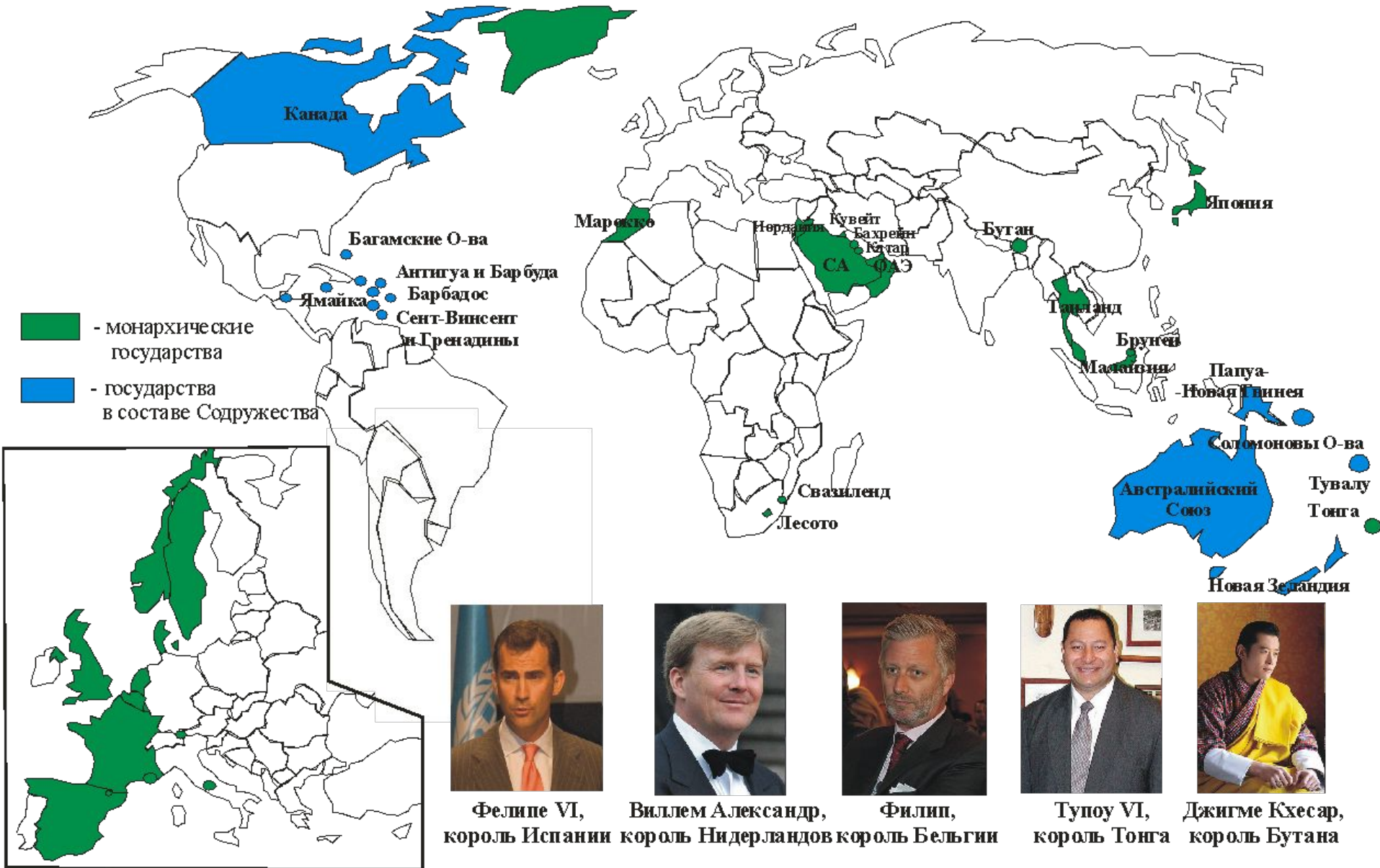
- Официально **29** государств, а также **15** государств, имеющих смешанную форму правления (страны Содружества наций)

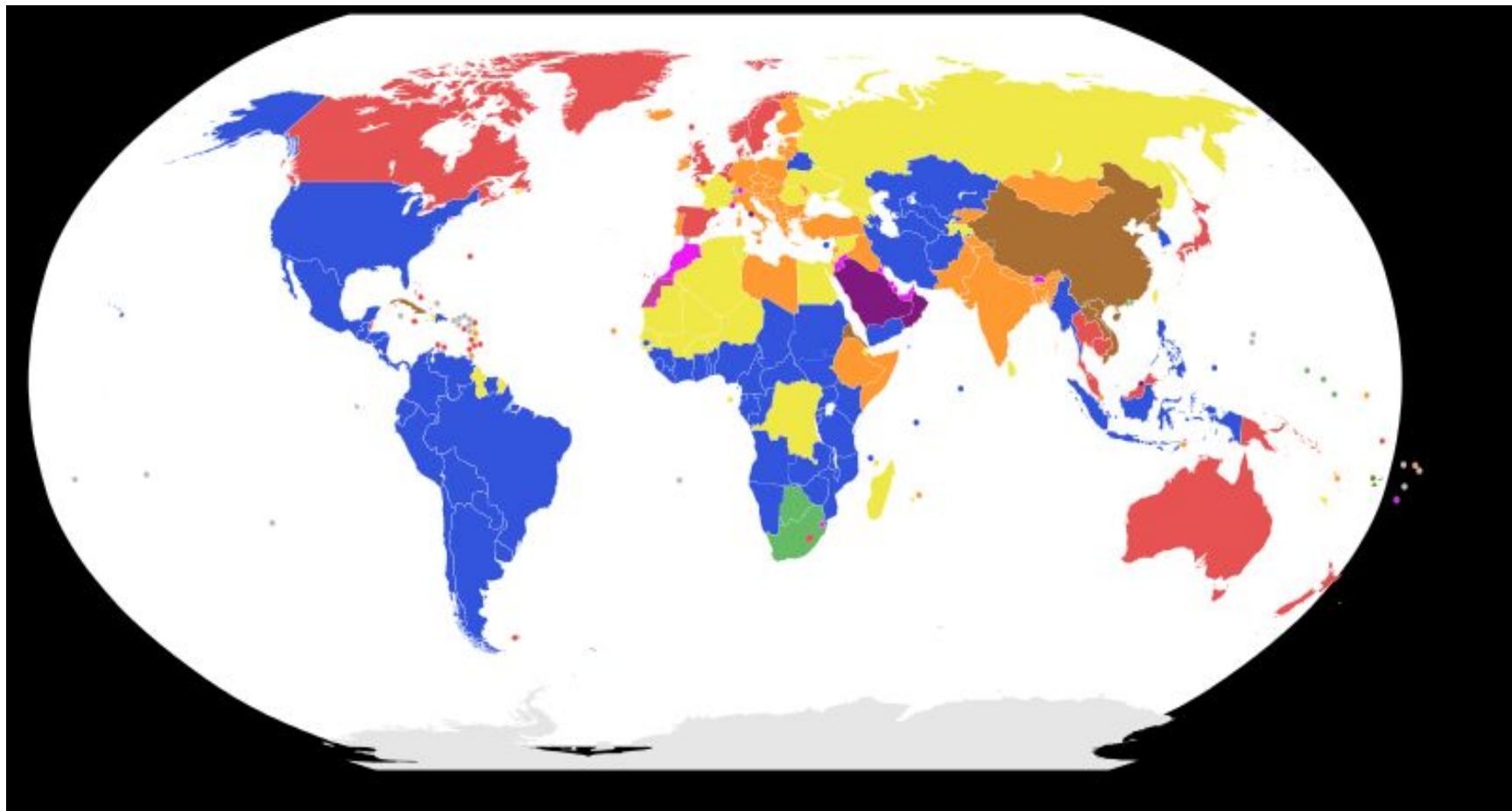
Примеры появления монархий в последнее время:  
1993 г. – Камбоджа

Примеры утраты монархической формы правления:  
2007 г. - Самоа  
2008 г. - Непал

- **Количество монархий в мире будет уменьшаться и далее, так как этот институт исчерпал себя, - считают многие**

# Монархии на карте мира





- президентская республика



- парламентская республика



- республика смешанного типа



- социалистическая республика



- ограниченные монархии



- абсолютные и теократические монархии



- дуалистические монархии

**Титул главы в Самоа – О ле Ао о ле Мало**  
**- «вождь правительства»**

# Социалистические республики

- Классические: Куба и КНДР
- Осовремененные: Китай, Вьетнам, Лаос
- В начале XXI в. правительства Венесуэлы, Боливии, Никарагуа, Эквадора, Эритрея проводят в жизнь социалистическую политику
- Коммунистическая и маоистская партии находятся у власти в Непале (с 2008 г.)

# Формы государственного устройства и правления

Формы государственного устройства

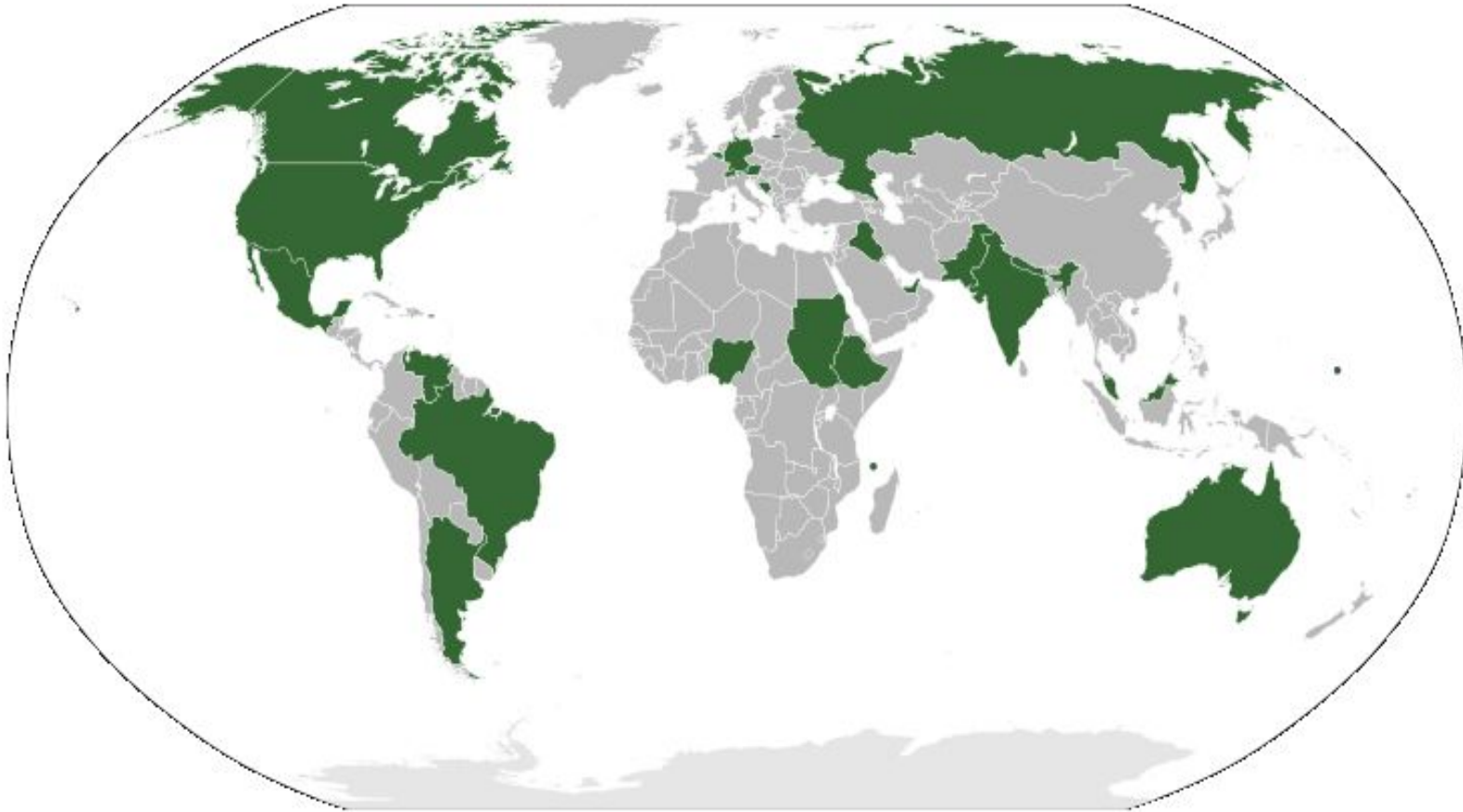
Федерации

Квазифедерации  
(региональные  
государства)

Унитарные

Конфедерации

# Федерации



**Всего – 28 стран**

- ЮАР (до 1994 г.)
- Республика Союз Мьянма
- Новая (с 2012 г.) – Сомали



## Смена столиц: причины

- С 1960 по 2009 г. **17 стран сменили** свои столицы:
- Импульсное развитие внутренних частей стран мира (Бразилия, Додома, Исламабад, Ямусукро, Астана)
- Восстановление исторической справедливости (Са-на, Лилонгве, Берлин, Цетинье)
- Этнические (Абуджа, Астана)
- Военно-политические цели (Рамалла, Найпидо)
- Изменения границ городов (Манила, Ш-Д-Котте)
- Защита от неблагоприятных стихийных явлений (Бельмопан, Нгерулмуд)

# Обсуждается в:



**Малайзии – Путраджая**



**Республике Корея – Сечжон**



**Японии – район Нагойи или Осаки**



**Южном Судане – Рамсель**