

# СССР на начальном этапе Второй мировой войны

1939 – 1941



# СССР и Вторая мировая война

**1 сентября 1939** – начало Второй мировой войны

**22 июня 1941** –  
вступление СССР во Вторую мировую войну, начало Великой Отечественной войны

**Причина отсрочки:**  
подписание пакта  
Молотова – Риббентропа



И.Сталин и  
Й.Риббентроп. 1939

# Подготовка СССР к войне

- ❖ **1 сентября 1939** – снижение призывного возраста РККА с **21** до **19-18** лет
- ❖ Увеличение численности армии (к **июню 1941: 5.500.000**)
- ❖ Ужесточение режима труда и ответственности за трудовые нарушения
- ❖ Перевооружение армии
  - ✓ Самолет-истребитель Як-1
  - ✓ Танки КВ и Т-34
  - ✓ Самозарядная винтовка СВТ
  - ✓ Пистолет-пулемет ППШ



ЦЕНТРАЛЬНЫЙ АРХИВ МИНИСТЕРСТВА ОБОРОНЫ РФ

Як-1 (М105П)



Истребитель Як-1. Фото 1941



Бойцы РККА с винтовками СВТ. Фото 1941



# Польский поход РККА



Советский плакат.  
1939

**17 сентября 1939** –  
вступление частей РККА на  
территорию Западной  
Украины и Западной  
Белоруссии (восточные  
районы Польши)

**28 сентября 1939** – договор  
между СССР и Германией о  
дружбе и границе (раздел  
Польши, передача области  
Вильно Литве)

# Присоединение Западной Украины и Западной Белоруссии



## Оценки:

### СССР:

освободительный поход в Западную Украину и Западную Белоруссию

### Польша:

неспровоцированная агрессия СССР

Раздел Польши в 1939. Карта





Советские представители на германском параде в Бресте. Фото 1939





**«То, что русские армии  
должны были встать на  
этой линии, было  
совершенно необходимо  
для безопасности России  
против нацистской  
угрозы»**

**Уинстон ЧЕРЧИЛЛЬ.  
Октябрь 1939**



# «Зимняя война»

**30 ноября 1939 – 13 марта 1940** – советско-финская (Зимняя) война

**Причина войны:** близость границы к Ленинграду

**Октябрь – ноябрь 1939** – советско-финские переговоры в Москве

- ❖ Обмен территориями
- ❖ Заключение договора о ненападении

**Отказ Финляндии от советских предложений**



**Советско-финская граница в 1939. Карта**



# Начало советско-финской войны

**26 ноября 1939** –  
**Майнильский инцидент**  
(артобстрел советских  
военнослужащих с финской  
территории у деревни  
**Майнила**)

**29 ноября 1939** – разрыв  
дипломатических отношений  
между СССР и Финляндией

**30 ноября 1939** – вторжение  
войск РККА в Финляндию



**Бойцы РККА переходят  
пограничную реку. 30  
ноября 1939 года**

# Война с Финляндией

**1 декабря 1939** – создание  
«народного правительства»  
Финляндии в городе  
**Терийоки**  
(глава: Отто Куусинен)



Обращение к СССР за  
«пролетарской помощью» в  
борьбе с белофиннами

**14 декабря 1939** –  
изгнание СССР из Лиги  
наций за агрессию



О.Куусинен



# Линия Маннергейма

**«Линия Маннергейма»** –  
укрепленный район на  
советско-финской границе  
(Карельский перешеек)

**Ноябрь – декабрь 1939** –  
неудачный штурм «линии  
Маннергейма» РККА,  
большие потери советских  
войск



А.Гитлер и К.Маннергейм. Фото 1942







Противотанковые заграждения «линии Маннергейма». Фото 1939





**Подбитая советская бронетехника на «линии Маннергейма» Фото 1939**



# Причины неудач РККА на начальном этапе Зимней войны

- ❖ Мощные укрепления «линии Маннергейма»
- ❖ Тяжелые природные условия (мороз, глубокий снег, лес, отсутствие дорог)
- ❖ Неподготовленность РККА к боям в зимних условиях
- ❖ Патриотизм финнов
- ❖ Слабая подготовка командного состава РККА



**Финские солдаты-лыжники. 1939**

# Окончание войны

**Февраль 1940** – прорыв частями РККА «линии Маннергейма»

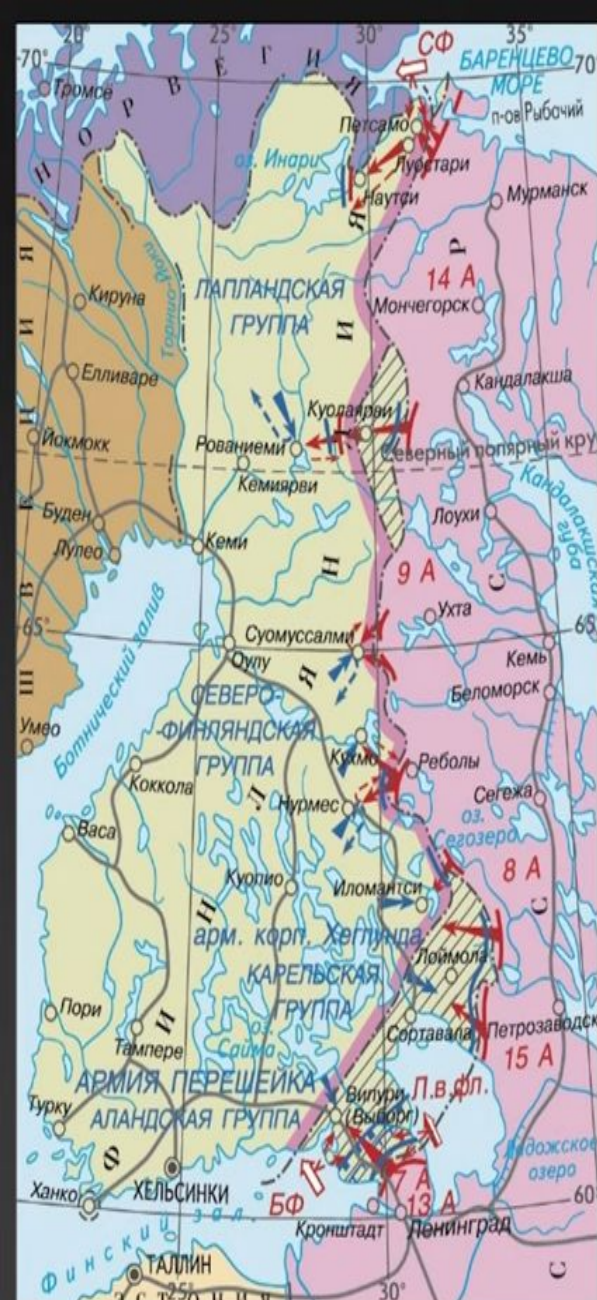
Опасность вступления в войну Британии и Франции

Невозможность дальнейшего сопротивления финнов

**12 марта 1940** – подписание **Московского мирного договора**:

- ❖ Передача СССР Карельского перешейка (**Выборг**)
- ❖ Аренда СССР военной базы на мысе **Ханко**





**Изменение границы после Зимней войны. Карта**

**Бойцы РККА осматривают брошенный финский танк FT17. Фото 1940**



# Зимняя война: оценки

## Общая оценка:

### Версия 1:

Неспровоцированная агрессия сталинского режима

### Версия 2:

Необходимая война с недружественной страной с сильным фашистским влиянием

## Политическое значение:


### Версия 1:

Политическое поражение СССР (присоединение Финляндии не состоялось)

### Версия 2:

Политическая победа СССР (отдаление границы от Ленинграда)



A black and white portrait of Adolf Hitler, showing him from the chest up. He has a serious expression, looking slightly to the left of the camera. He is wearing a dark suit jacket, a white collared shirt, and a dark necktie. The portrait is set against a dark, textured background that resembles a stone wall.

**«Русские  
вооруженные  
силы – глиняный  
колосс без  
головы»**

Адольф ГИТЛЕР.  
Январь 1941

# Зимняя война: оценки

## Военное значение:

### Версия 1:

Военное поражение РККА  
(серьезные потери,  
затяжная война)

### Версия 2:

Военная победа РККА  
(прорыв линии  
Маннергейма)



Пулеметный расчет  
РККА. 1940



# Присоединение Прибалтики

## Причина:

необходимость не допустить превращения стран Прибалтики в сателлитов Гитлера



**Сентябрь – октябрь 1939** – договоры между СССР и странами Прибалтики о взаимопомощи



Размещение контингентов советских войск в Прибалтике

❖ **28 сентября 1939** – с Эстонией

❖ **5 октября 1939** – с Латвией

❖ **10 октября 1939** – с Литвой



**Вступление советских войск в Ригу. Латвия. Фото 1940**





# Присоединение Прибалтики

**Июнь 1940** – ультиматум СССР с требованием проведения досрочных выборов



**Август 1940** – выборы в странах Прибалтики, приход к власти просоветских сил



Просьба прибалтийских правительств о вхождении в СССР, создание **Эстонской, Литовской и Латвийской ССР**



**Пикет сторонников присоединения Латвии к СССР в Риге. 1940**

# Присоединение Бессарабии

С **марта 1918** Бессарабия  
оккупирована Румынией



**Июнь 1940** – требование о  
передаче Бессарабии и Северной  
Буковины СССР



**Июль 1940** – ввод советских  
войск и присоединение  
Бессарабии и Северной Буковины  
к СССР



**2 августа 1940** – образование  
Молдавской ССР



Советский военный  
парад в Кишиневе.  
Бессарабия. Фото 1940





**Советский военный парад в Кишиневе. Бессарабия. Фото 1940**

# Территориальные приобретения СССР: оценки

## Версия 1:

Оккупация независимых стран сталинским режимом

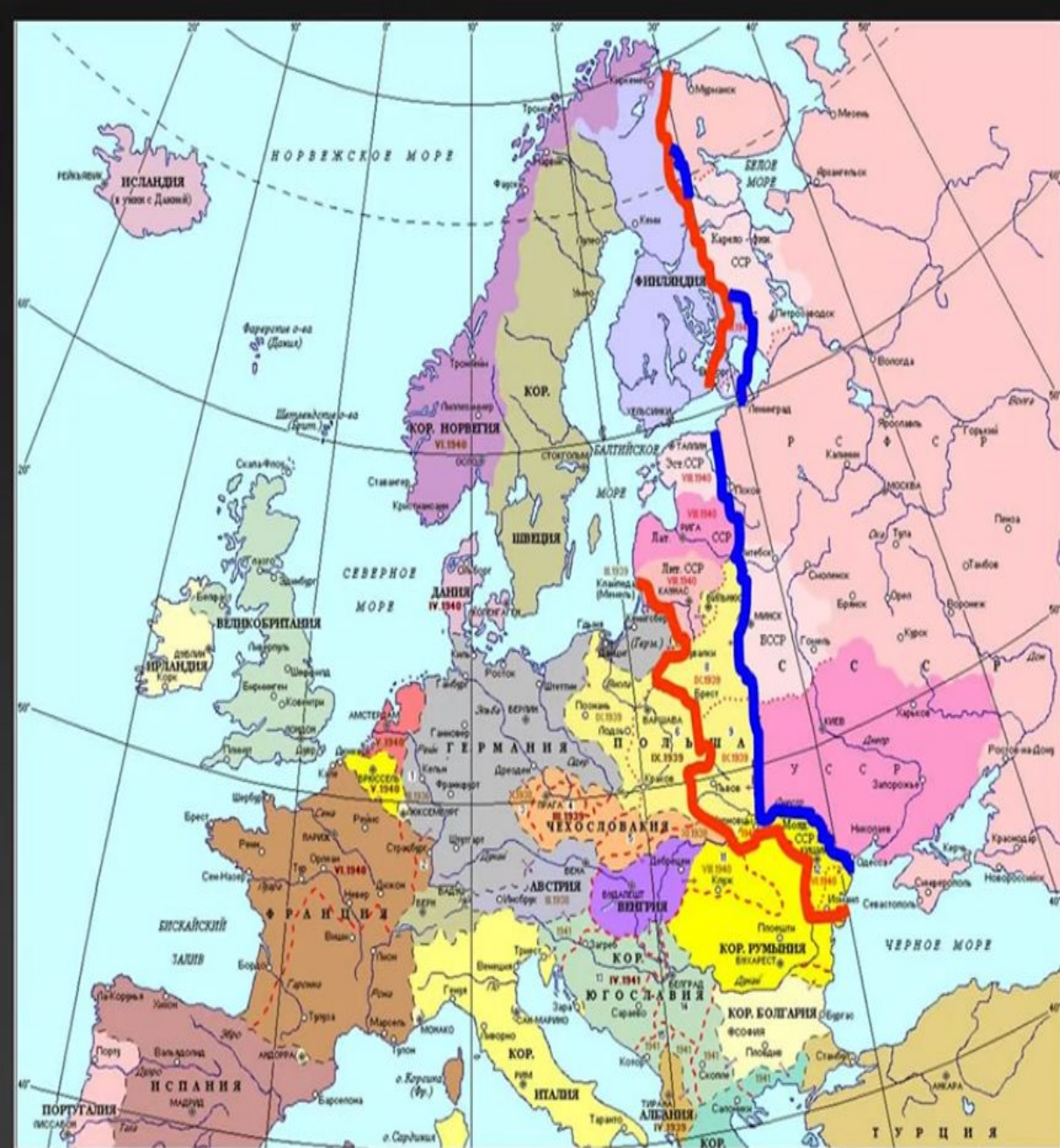
## Версия 2:

Собирание Сталиным территорий Российской империи

## Версия 3:

Прагматическая политика: раздвигание границ в предчувствии войны с Германией, недопущение превращения этих стран в плацдарм для нападения на СССР





Изменение территории СССР в 1939 – 1940. Карта



Советский плакат. 1940

