



# Подорож ПН Америкою

З Ксенією Ляпіною та Катею Мущеровою

# План уроку

---

- Вступ.
- 5 визначних місць ПН Америки
- Подорож ПН Америкою
- Питання
- Кросворд







[Redacted]













# Визначні місця

---

- **І. Болота Еверглейдс у Флориді**
- Унікальні субтропічні чагарники, які американські індіанці називали "па-хай-оки", або "трав'яниста вода", займають площу приблизно 7000 кв.км. Колись вони займали територію в 10361 кв.км., але і тепер це одне з найбільших збережених у світі прісноводних боліт. Територія національного парку Еверглейдс становить майже 5700 кв.км., класифікується як заповідник дикої природи, і разом з 189 кв.км. заповідника Форт-Джеферсон отримала міжнародний статус природної спадщини, біосферного заповідника та Рамсар.



# Визначні місця

- Пустелі Мохаве та Сонора
- Величезні простори, що простяглися на південь від Північного Орегону і охоплюють майже повністю штати Невада і Юта, формуються високими горами або холодною внутрішньоматериковою пустелею. На півдні ця територія переходить до внутрішньоматерикової пустелі Мохаве, що займає приблизно 65000 кв.км. і покриває велику частину південного сходу Каліфорнії. На південь, до Арізони і Мексики, вона зливається з пустелею Сонора.



# Визначні місця

- Національний парк “Зайон” в штаті Юта
- Багато тисячоліть тому струмок петляв по м'яких молодих породах плато, пробираючись на південь. Земля піднімалася, і потік став пробивати собі дорогу, стесуючи породу частками гравію і піску, вимитими вище за течією. У результаті утворився каньйон Зайон - звивиста ущелина, що місцями досягає глибини 762 м, її прорізає піщаник Навахо до лежить нижче більш древнього вапняку Кайбаб. У той же час сформувалися й інші каньйони й ущелини, але каньйон Зайон на річці Верджинія завжди привертав найбільшу увагу.



# Визначні місця

- Метеоритний кратер в Арізоні
- Багато тисяч років тому яскрава смуга прокреслила небо над Північною Аризоною. Вогненний куля, що летіла зі швидкістю приблизно 19 км. за секунду, знижувалася все більше і, нарешті, врізалася в Землю зі страшним вибухом, піднявши в повітря мільйони тонн породи і залишивши після себе Метеоритний Кратер. За своєю руйнівною силою вибух у тисячу разів більший за вибух атомної бомби, скинутої на Хіросіму.

Кратер являє собою величезну чашевидну воронку 1220 м. у діаметрі і 180 м. в глибину, чия кромка піднімається над плоскою рівниною на 46 м.



# Визначні місця


---

- Карлсбадські печери
- Найближче до національного парку "Карлсбадські печери" велике місто - Ель-Пасо в Техасі, до якого приблизно 190 км. Хайвей-180 веде з міста прямо до національного парку.
- У сутінках вхід в Карлсбадські печери стає чорним; це приголомшливе видовище - мільйони летючих мишей випурхують з прохолодної темноти печери. Кажани чудово літають і забезпечені складною локаційною системою, тому вони ніколи не стикаються один з одним. Хоча відвідувачі, що спостерігають це явище, чують шурхіт їхніх крил і періодичне попискування, частота звуків, що видаються кажанами, занадто висока для слуху.



# Подорож (Ісла де Седрос)

← Ignacio Gonzalez  
Панорама – июн. 2015



Скрыть

Вернуться к карте

Земля

Club Intrawest - Zihuatanejo

Puente Colgante de Ojuela

Дата съемки: июн. 2015    Права на фотографии принадлежат их владельцам    Условия использования    Конфиденциальность    Сообщить о проблеме

102632448.jpg    838573223.jpg    190611324.jpg    697455822.jpg

Показать все завантаження...

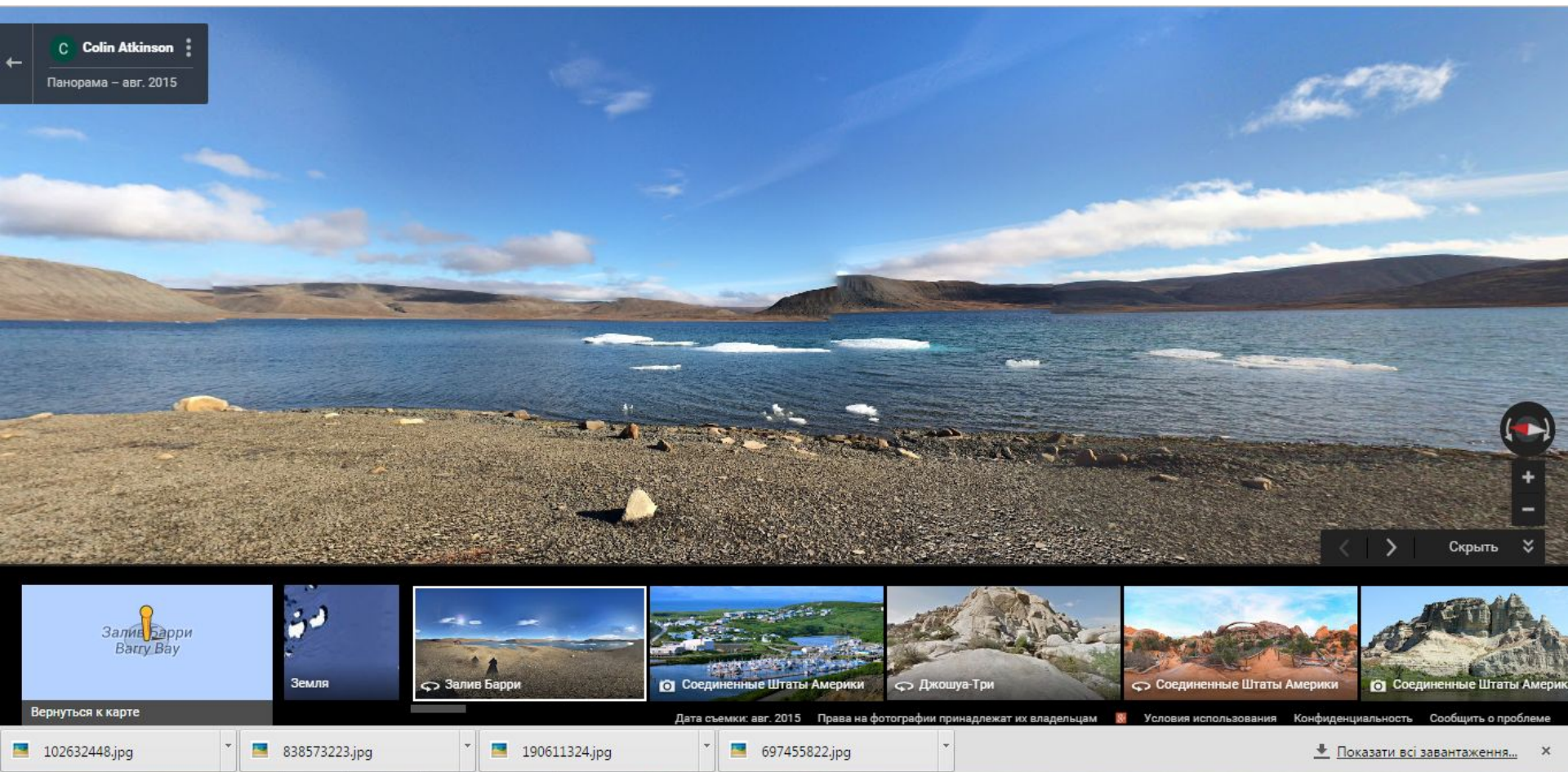


# Подорож (нац. Парк Лос Кецалес, Коста-ріка)

---

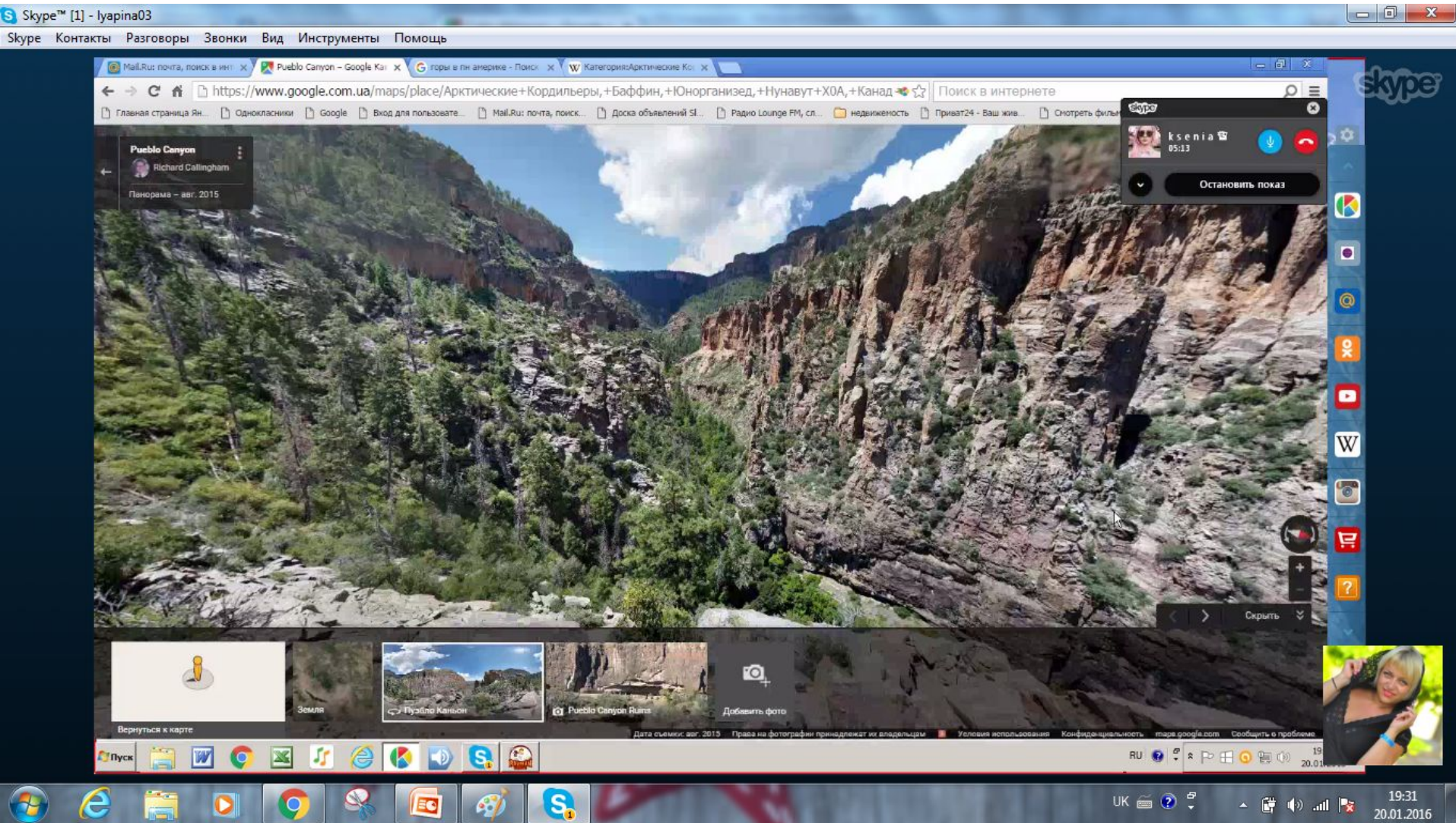


# Подорож (Затока Баррі)

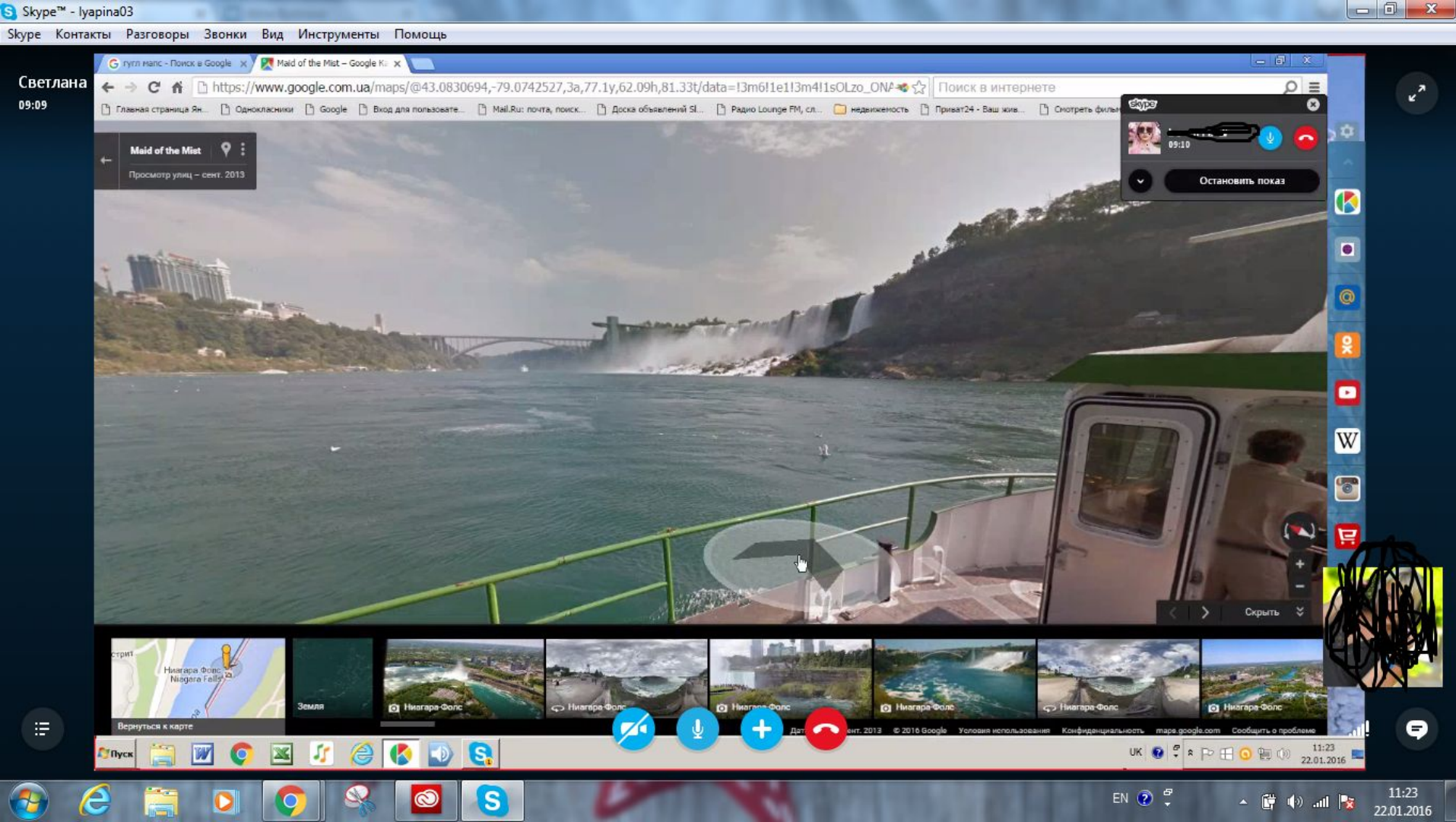




# Подорож (Пуебло каньон в штаті Арізона)




# Подорож (Ніагарський водоспад, Н'ю-Йорк)



# Подорож (Канада, парк Санд Лейс)

---



# Питання

---

- 1. Яка країна ПН Америки вам сподобалась найбільше? Чому?
- 2. Площа материка?
- 3. Якими океанами омивається?
- 4. Яка місцевість із запропонованих вам сподобалась найбільше?
- 5. Перечисліть найвизначніші місця ПН Америки.



# Кросворд

---

