

Історичні землі України

Домашнє завдання

- 3.

Історичні землі -

- Території, які мають культуру, етнос та історію формування.



www.photoukraine.com

www.photoukraine.com

www.photoukraine.com

www.photoukraine.com

www.photoukraine.com

www.photoukraine.com

www.photoukraine.com

Галичина

Територія Львівської, Івано-Франківської, більшої частина Тернопільської та невеликої частини Чернівецької областей. Назва походить від назви столиці Галицько-Волинського князівства – м.Галича, яке, в свою чергу, – від племені галичів, що заселяли цю землю і видобували сіль (кельтською “гал” означає “сіль”).



УКРАЇНА на початку ДРУГОЇ СВІТОВОЇ ВІЙНИ (1 вересня 1939 – 22 червня 1941 р.)

Масштаб 1 : 4 400 000



- Державні кордони в серпні 1939 р.
- Територія УРСР
- Етнічна межа українців на заході
- Кордони Польщі напередодні Другої світової війни
- Лінія розподілу Польщі між Німеччиною і Радянським Союзом, намічена секретним протоколом до Пакту Ріббентропа-Молотова 23 серпня 1939 р.
- Напад Німеччини на Польщу. Дії німецьких військ 1–17 вересня 1939 р.
- Межа просування німецьких військ на 17 вересня
- Дії радянських військ проти Польщі 17–28 вересня

- 19.09 Дати вступу радянських військ у міста
- 5.10 Осередки опору польських військ. Дати капітуляції або знищення
- а б Польські території, які за радянсько-німецькою угодою від 28 вересня 1939 р. передані СРСР і приєднані до УРСР(а) і БРСР(б)
- а б Польські території, передані Німеччині; включені до складу Генерального губернаторства (б), створеного 12 жовтня 1939 р.
- Прийняття Народними Зборами Західної України Декларації про вхідження Західної України до складу УРСР 27 жовтня 1939 р.
- Депортація західноукраїнського населення до виправно-трудових колоній і трудових поселень у східні й північні райони СРСР

- Увід радянських військ у Бессарабію і Північну Буковину в червні 1940 р.
- Території Північної Буковини і Південної Бессарабії, передані Румунією Радянському Союзу (28 червня 1940 р.) і включені до складу УРСР (2 серпня)
- Інші території, відторгнуті від Румунії та включені до складу СРСР 28 червня – 2 серпня 1940 р.
- Територія Придністров'я, вилучена зі складу УРСР і приєднана до новоствореної Молдавської РСР 2 серпня 1940 р.
- Львівська Області УРСР, створені в 1939–1940 рр.
- Західний кордон Радянського Союзу на початок 1941 р.

ЧОРНЕ МОРЕ
*о.Зміїний



Львівщина

Чернігово-Сіверщина

Середня Наддніпрянщина

Волинщина

Таврія

Поділля

Закарпаття

Галичина

Волинь

УМОВНІ ПОЗНАЧЕННЯ

- Державний кордон України та кордон з зарубіжними країнами
- Межі Автономної Республіки Крим та областей України
- КИЇВ** Столиця України
- Столиця Автономної Республіки Крим та області України
- Інші населені пункти
- ГРАНИЦЯ Суцільні державні
- ВОЛИНЬ** Українські історичні землі

Примітка: 1. Назви областей (крім Волинської і Закарпатської) є похідними від назв областей імперії. Приміром, місто Вінниця – центр Вінницької області.
2. Міста Київ і Севастополь мають особливий статус.

Масштаб 1 : 4 000 000 (в 1 см 40 км)
40 0 40 60 80 120





ЕКІАМ
701-143
53-58-76

tpbank



AP 11782

Волинь

Територія Волинської, Рівненської, західної частини Житомирської, північної частини Тернопільської областей. Назва походить від давнього міста Волинь (Велинь).





Львівщина

Чернігово-Сіверщина

Середня Наддніпрянщина

Волинщина

Таври

Поділля

Закарпаття

Галичина

Волинь

УМОВНІ ПОЗНАЧЕННЯ

- Державні кордони України та кордонів зарубіжних країн
- Межі Автономної Республіки Крим та областей України
- КИЇВ** Столиця України
- Столиця Автономної Республіки Крим та областей України
- Інші населені пункти
- Суцільні державні
- Українські історичні землі

ПРИМІТКА
 1. Назви областей (крім Волинської і Закарпатської) є похідними від назв областей імперії. Прикладом, місто Вінниця – центр Вінницької області.
 2. Міста Київ і Севастополь мають особливий статус.

Масштаб 1 : 4 000 000 (в 1 см 40 км)
 40 0 40 60 120



Буковина

Західна частина Чернівецької області. Назва походить від дерев буків, на які багата ця територія.





УМОВНІ ПОЗНАЧЕННЯ

— Державний кордон України та кордон з зарубіжних країн
— Межі Автономної Республіки Крим та областей України
■ **КИЇВ** Столиця України
● Столиця Автономної Республіки Крим та областей України
□ Інші населені пункти

ПІВНІЦЯ Суцільні ділянки

ВОЛНІ Українські історичні землі

Примітка: 1. Назви областей (крім Волинської і Закарпатської) є похідними від назв областей імперії. Приміром, місто Вінниця – центр Волинської області.
 2. Міста Київ і Севастополь мають особливий статус.

Масштаб 1 : 4 000 000 (в 1 см 40 км)

40 0 40 60 80 120

УКРАЇНА на початку ДРУГОЇ СВІТОВОЇ ВІЙНИ (1 вересня 1939 – 22 червня 1941 р.)

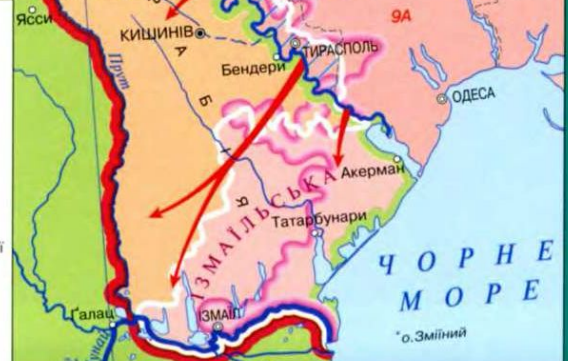
Масштаб 1 : 4 400 000



- Державні кордони в серпні 1939 р.
- Територія УРСР
- Етнічна межа українців на заході
- Кордони Польщі напередодні Другої світової війни
- Лінія розподілу Польщі між Німеччиною і Радянським Союзом, намічена секретним протоколом до Пакту Ріббентропа-Молотова 23 серпня 1939 р.
- Напад Німеччини на Польщу. Дії німецьких військ 1–17 вересня 1939 р.
- Межа просування німецьких військ на 17 вересня
- Дії радянських військ проти Польщі 17–28 вересня

- 19.09 Дати вступу радянських військ у міста
- 5.10 Осередки опору польських військ. Дати капітуляції або знищення
- Польські території, які за радянсько-німецькою угодою від 28 вересня 1939 р. передані СРСР і приєднані до УРСР(а) і БРСР(б)
- Польські території, передані Німеччині (а), включені до складу Генерального губернаторства (б), створеного 12 жовтня 1939 р.
- Прийняття Народними Зборами Західної України Декларації про вхідження Західної України до складу УРСР 27 жовтня 1939 р.
- Депортація західноукраїнського населення до виправно-трудових колоній і трудових поселень у східні й північні райони СРСР

- Увід радянських військ у Бессарабію і Північну Буковину в червні 1940 р.
- Території Північної Буковини і Південної Бессарабії, передані Румунією Радянському Союзу (28 червня 1940 р.) і включені до складу УРСР (2 серпня)
- Інші території, відторгнуті від Румунії та включені до складу СРСР 28 червня – 2 серпня 1940 р.
- Територія Придністров'я, вилучена зі складу УРСР і приєднана до новоствореної Молдавської РСР 2 серпня 1940 р.
- Львівська Обл. створена в 1939–1940 рр.
- Західний кордон Радянського Союзу на початок 1941 р.





Поділля



Охоплює територію між Південним Бугом і Дністром: Вінницька, південь Хмельницької та Житомирської, північ Одеської, схід Чернівецької та Тернопільської областей. Назва походить від “країни з оселями по долинах”, бо села тут розміщувалися по долинах річок.



УМОВНІ ПОЗНАЧЕННЯ

Державний кордон України та кордон з зарубіжними країнами
 Межа Автономної Республіки Крим та областей України
КИЇВ Столиця України
 Столиця Автономної Республіки Крим та областей України
 Інші населені пункти

ПІСЛЯЦІФРА
ВОЛНІЙ
 Суцільні державні
 Українські історичні зони

Примітка: 1. Назви областей (крім Волинської і Закарпатської) є похідними від назви області: центр Волинської – центр Волинської області.
 2. Місто Київ і Севастополь мають особливий статус.

Масштаб 1 : 4 000 000 (в 1 см 40 км)

40 0 40 60 80 120



gorod48.ru







Закарпаття



Територія
Закарпатської області.
Назва походить від
“замлі, що розташована
за Карпатами”.





УМОВНІ ПОЗНАЧЕННЯ

Державний кордон України та кордон з зарубіжними країнами
 Межі Автономної Республіки Крим та областей України
■ КИЇВ Столиця України
● Столиця Автономної Республіки Крим та областей України
□ Інші населені пункти

ПЕЛЮЩА
□ Суцільні ділянки
■ Волинська Українська історична земля

Примітка: 1. Назви областей (крім Волинської і Закарпатської) є похідними від назви області центр. Приклад: місто Вінниця – центр Вінницької області.
 2. Міста Київ і Севастополь мають особливий статус.

Масштаб 1 : 4 000 000 (в 1 см 40 км)

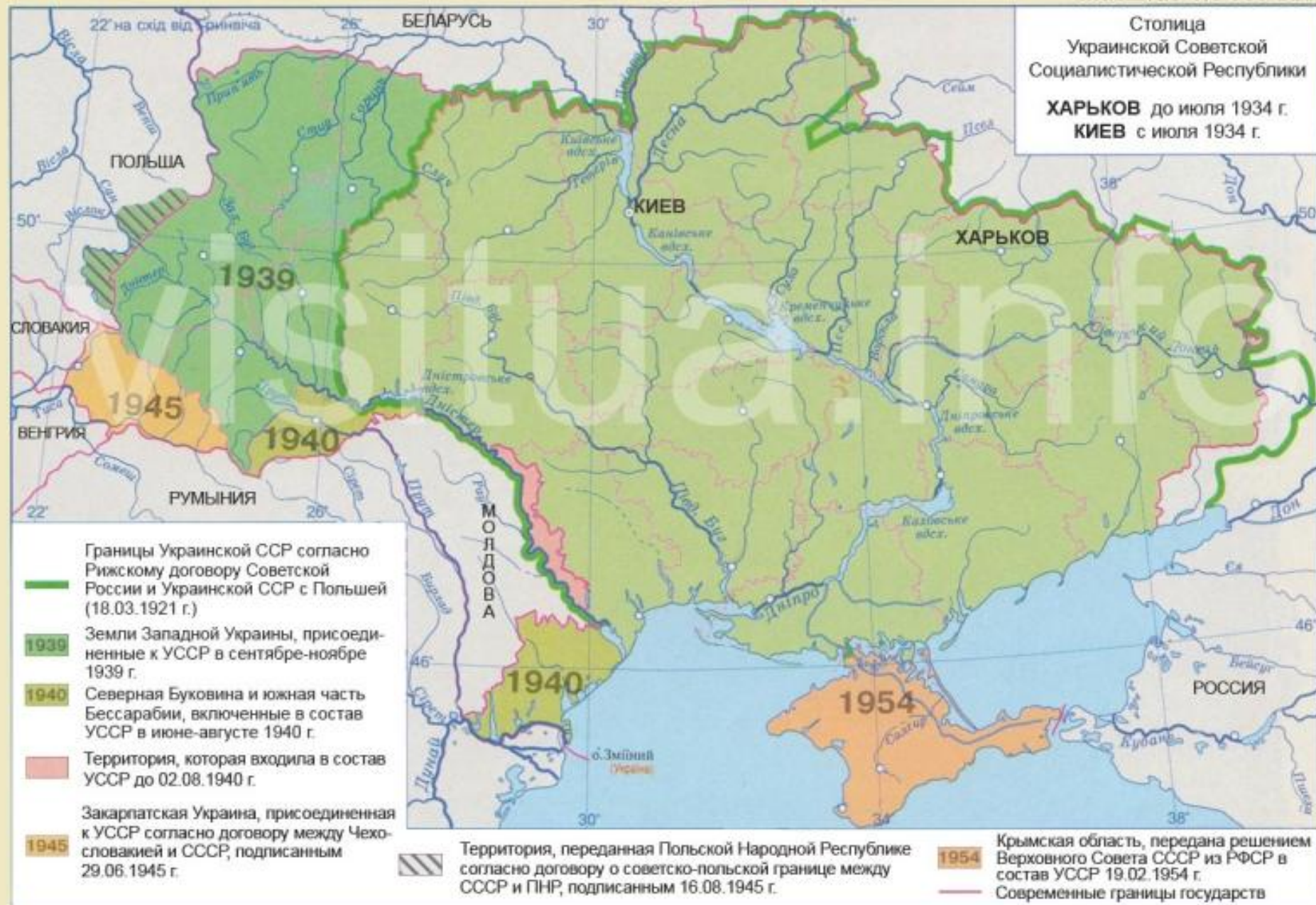
40 0 40 60 80 120

ФОРМИРОВАНИЕ ТЕРРИТОРИИ УКРАИНЫ. 1921 - 1954 ГГ.

Масштаб 1:8 000 000

Столица
Украинской Советской
Социалистической Республики

ХАРЬКОВ до июля 1934 г.
КИЕВ с июля 1934 г.







Сіверщина

Північна частина Сумської області. Назва походить від племені сіверян, що заселяли цю землю.





УМОВНІ ПОЗНАЧЕННЯ

Державний кордон України та кордон з зарубіжними країнами
 Межі Автономної Республіки Крим та областей України
■ КИЇВ Столиця України
● Столиці Автономної Республіки Крим та областей України
□ Інші населені пункти


ПІСЛЯЦІФРА
ВОЛНИ Суцільні ділянки Української історичної землі

Примітка: 1. Назви областей (крім Волинської і Закарпатської) є похідними від назви області-центру. Наприклад, місто Вінниця – центр Вінницької області.
 2. Міста Київ і Севастополь мають особливий статус.

Масштаб 1 : 4 000 000 (в 1 см 40 км)

40 0 40 60 80 120

Чернігів



ЧАЗ



Слобожанщина

Територія Харківської, півдня Сумської, Донецької та Луганської областей. Назва походить від слова “слобода”, тобто назв поселень на цій території, що почали виникати в XVII ст.





Львівщина

Чернігово-Сіверщина

Середня Наддніпрянщина

Волинщина

Таврія

Поділля

Закарпаття

Галичина

Волинь

УМОВНІ ПОЗНАЧЕННЯ


- Державний кордон України та кордон з зарубіжними країнами
- Межі Автономної Республіки Крим та областей України
- КИЇВ** Столиця України
- Столиця Автономної Республіки Крим та області України
- Інші населені пункти
- Губернська межа
- Волиння

Примітка: 1. Назви областей (крім Волинської і Закарпатської) є похідними від назв областей імперії. Приміром, місто Вінниця – центр Волинської області.
2. Міста Київ і Севастополь мають особливий статус.

Масштаб 1 : 4 000 000 (в 1 см 40 км)
40 0 40 60 120

Харків





Полісся

Територія Житомирської, північної частини Рівненської, Київської та Чернігівської областей. На цих землях дуже багато лісів, звідки й назва.





УЧАЭС

ИМЕНИ В.И. ЛЕНИНА

Запоріжжя

Територія Дніпропетровської, Запорізької, західної частини Донецької та Херсонської областей, що знаходиться “за порогами” Дніпра. Звідси й назва.









УМОВНІ ПОЗНАЧЕННЯ

— Державний кордон України та кордон з зарубіжними країнами
— Межі Автономної Республіки Крим та областей України
■ КИЇВ Столиця України
● Столиця Автономної Республіки Крим та областей України
□ Інші населені пункти

ПІСЛЯЦІФРА
ВОЛИНЬ Суцільні держави Української історичної землі

Примітка: 1. Назви областей (крім Волинської і Закарпатської) є похідними від назви області: центр Волинської – місто Волинь – центр Волинської області.
 2. Міста Київ і Севастополь мають особливий статус.

Масштаб 1 : 4 000 000 (в 1 см 40 км)



40 0 40 60 80 120

Середня Наддніпрянщина



Частина Київської,
Житомирської,
Дніпропетровської та
Кіровоградської
областей. Цю територію
ще називають
Центральною Україною,
Подніпров'ям або
Придніпров'ям.





Донщина


Частина Харківської та Донецької областей.
Лежить у басейні середнього та нижнього Дону.
Історична земля донських козаків.













ТЕПЛОВИЗ ВА ТЕПЛОВИЗ МАГІСТРАЛЬНИЙ СЕРІЇ ТЭ1

ING IN UKRAINE

70к

Тепловоз серії ТЭ3



UKRAINE
УКРАЇНА

UKRAINE
УКРАЇНА

Тепловоз серії ТЭ1

70к



ЛОКОТИВБУ

UKRAINE
УКРАЇНА

Тепловоз серії ТЭ7



2007

UKRAINE
УКРАЇНА

Тепловоз серії ТЭ2



UKRAINE
УКРАЇНА

2007

ING IN UKRAINE

ЛОКОТИВБУ



Таврія



Територія пів-острова Крим та південь Херсонської області. Назва походить від племені таврів, що в давнину заселяли південну частину Криму.

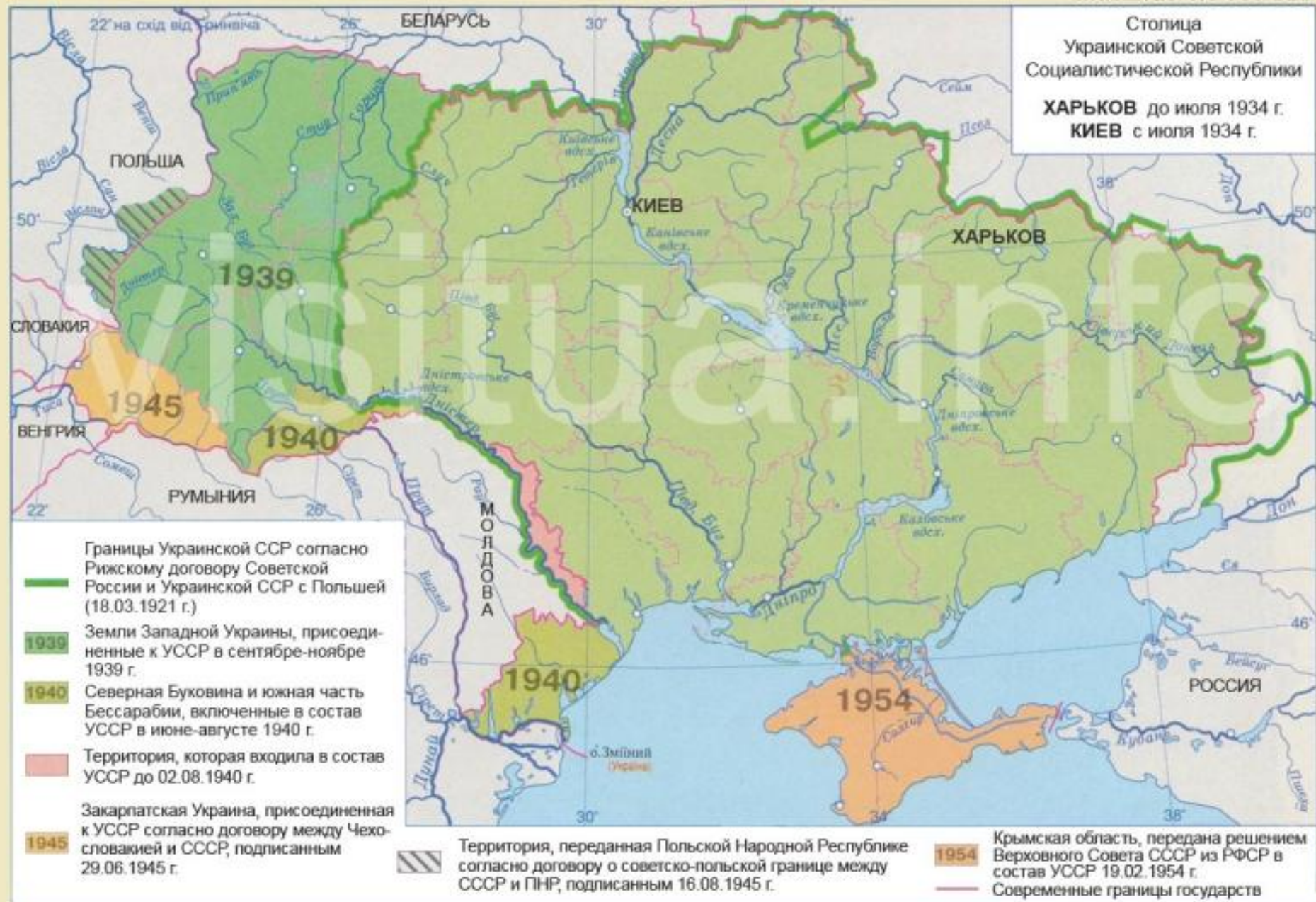


ФОРМИРОВАНИЕ ТЕРРИТОРИИ УКРАИНЫ. 1921 - 1954 ГГ.

Масштаб 1:8 000 000

Столица
Украинской Советской
Социалистической Республики

ХАРЬКОВ до июля 1934 г.
КИЕВ с июля 1934 г.



- Границы Украинской ССР согласно Рижскому договору Советской России и Украинской ССР с Польшей (18.03.1921 г.)
- 1939 Земли Западной Украины, присоединенные к УССР в сентябре-ноябре 1939 г.
- 1940 Северная Буковина и южная часть Бессарабии, включенные в состав УССР в июне-августе 1940 г.
- 1945 Территория, которая входила в состав УССР до 02.08.1940 г.
- 1945 Закарпатская Украина, присоединенная к УССР согласно договору между Чехословакией и СССР, подписанном 29.06.1945 г.

Территория, переданная Польской Народной Республике согласно договору о советско-польской границе между СССР и ПНР, подписанном 16.08.1945 г.

1954 Крымская область, передана решением Верховного Совета СССР из РСФСР в состав УССР 19.02.1954 г.
 Современные границы государств



Керчь





СЕВЕРНАЯ

Севастополь





Львівщина

Чернігово-Сіверщина

Середня Наддніпрянщина

Волинщина

Таври

Поділля

Закарпаття

Галичина

Волинь

УМОВНІ ПОЗНАЧЕННЯ

- Державні кордони України та кордонів зарубіжних країн
- Межі Автономної Республіки Крим та областей України
- КИЇВ** Столиця України
- Столиця Автономної Республіки Крим та областей України
- Інші населені пункти
- Губернська межа
- Волинська межа


ПРИМІТКА
 1. Назви областей (крім Волинської і Закарпатської) є похідними від назви області центр. Приклад: місто Вінниця – центр Вінницької області.
 2. Міста Київ і Севастополь мають особливий статус.

Масштаб 1 : 4 000 000 (в 1 см 40 км)
 40 0 40 80 120

Північне Причорномор'я

Південь Миколаївської, схід Херсонської та центральна частина Одеської областей.

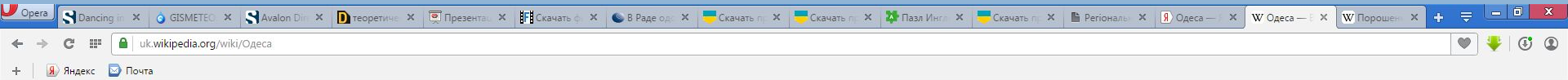




Одеса



Побратими Одеси



членом організації: «Eurocities»^[60] та «League of Historical Cities»^[61].



Міста-побратими [ред. • ред. код]

-  Ліверпуль — 1957^[60]
-  Оулу — 1957^{[61][62]}
-  Сегед — 1961^[63]
-  Спліт — 1964^[64]
-  Йокоґама — 1965^[65]
-  Александрія — 1968^[66]
-  Марсель — 5 травня 1972^{[67][68]}
-  Генуя — 29 жовтня 1972^[69]
-  Ванкувер — 28 серпня 1973^{[70][71][72]}
-  Балтимор — 17 вересня 1975^[73]
-  Валенсія — 13 травня 1982^[74]
-  Колката — 1986^[75]
-  Регенсбург — 4 листопада 1990^[76]
-  Констанца — 3 квітня 1991^[77]
-  Хайфа — 1992^[78]
-  Варна — 5 грудня 1992^[79]
-  Пірей — 25 березня 1993^[80]
-  Циндао — 29 квітня 1993^[81]
-  Лодзь — 7 травня 1993^{[82][83]}^[84]
-  Кишинів — 23 грудня 1994^{[85][86]}
-  Єреван — 29 листопада 1995^[87]
-  Нікосія — 2 лютого 1996^[88]
-  Стамбул — 2 листопада 1997^[89]



Йокоґама

Міста-партнери [ред. • ред. код]

-  Берестя
-  Варшава
-  Волгоград
-  Клайпеда
-  Любляна
-  Москва
-  Санкт-Петербург
-  Таллінн
-  Вальпараїсо
-  Відень
-  Гданськ
-  Ларнака
-  Мінськ
-  Ростов-на-Дону
-  Таганрог
-  Тбілісі

Інфраструктура [ред. • ред. код]

Миколаїв





Бессарабія

Територія Чернівецької, Одеської областей та частини Молдови. Назва походить від племені бессів, які поселилися тут у I ст.до н.е.





Львівщина

Тернопільщина

Вінницька

Київщина

Черкаська

Житомирська

Рівненська

Волинська

Закарпаття

Івано-Франківська

Чернівецька

Крим

Чернівецька

Середня Наддніпрянщина

Таврія

УМОВНІ ПОЗНАЧЕННЯ

- Державний кордон України та кордон з зарубіжними країнами
- Межі Автономної Республіки Крим та областей України
- КИЇВ** Столиця України
- Столиця Автономної Республіки Крим та області України
- Інші населені пункти
- Губернська межа
- Воєнні

Примітка: 1. Назви областей (крім Волинської і Закарпатської) є похідними від назв областей імперії. Приміром, місто Вінниця – центр Волинської області.
2. Міста Київ і Севастополь мають особливий статус.

Масштаб 1 : 4 000 000 (в 1 см 40 км)
40 0 40 60 120

Буджак

Територія півдня Одеської області. Назва походить від турецького слова, що означає “кут”, бо розташована на півдні межиріччя Дунаю та Дніпра.





PORT OF IZMAIL

ІЗМАЇЛЬСЬКИЙ МОРСЬКИЙ ТОРГОВЕЛЬНИЙ ПОРТ

ВПК-1

5

STOP

Болград







УМОВНІ ПОЗНАЧЕННЯ

- Державний кордон України та кордон з зарубіжними країнами
- Межі Автономної Республіки Крим та областей України
- **КИЇВ** Столиця України
- Столиця Автономної Республіки Крим та областей України
- Інші населені пункти
- **ГЕЛІЦЬКА** Суцільні держави
- **ВОЛНІЙ** Українські історичні землі

Примітка: 1. Назви областей (крім Волинської і Закарпатської) є похідними від назви області центр. Прикладом, місто Вінниця – центр Вінницької області.
2. Міста Київ і Севастополь мають особливий статус.

Масштаб 1 : 4 000 000 (в 1 см 40 км)

40 0 40 60 80 120

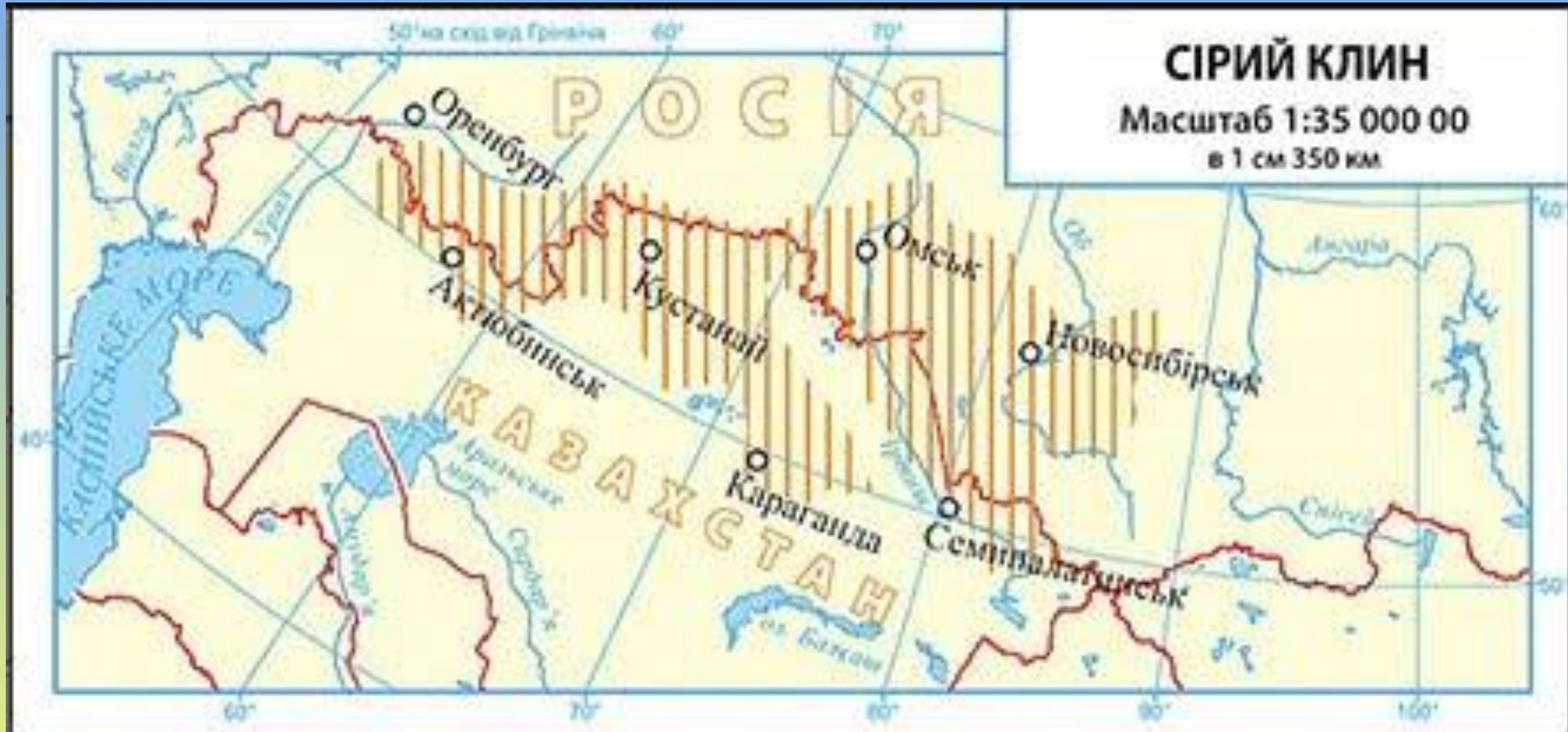


БОРИТЕСЯ - ПОБОРЕТЕ!

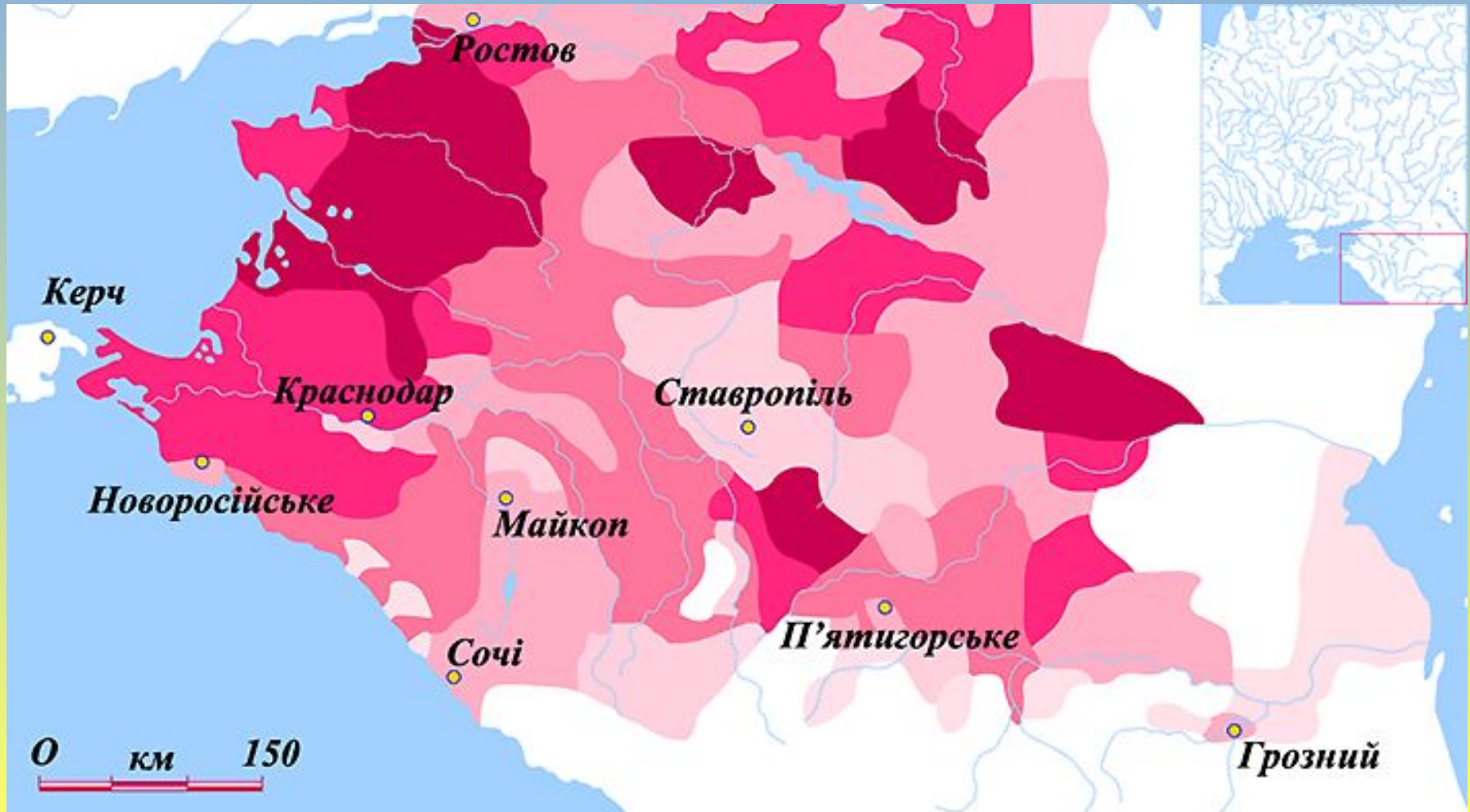
Національний герб

Національний прапор

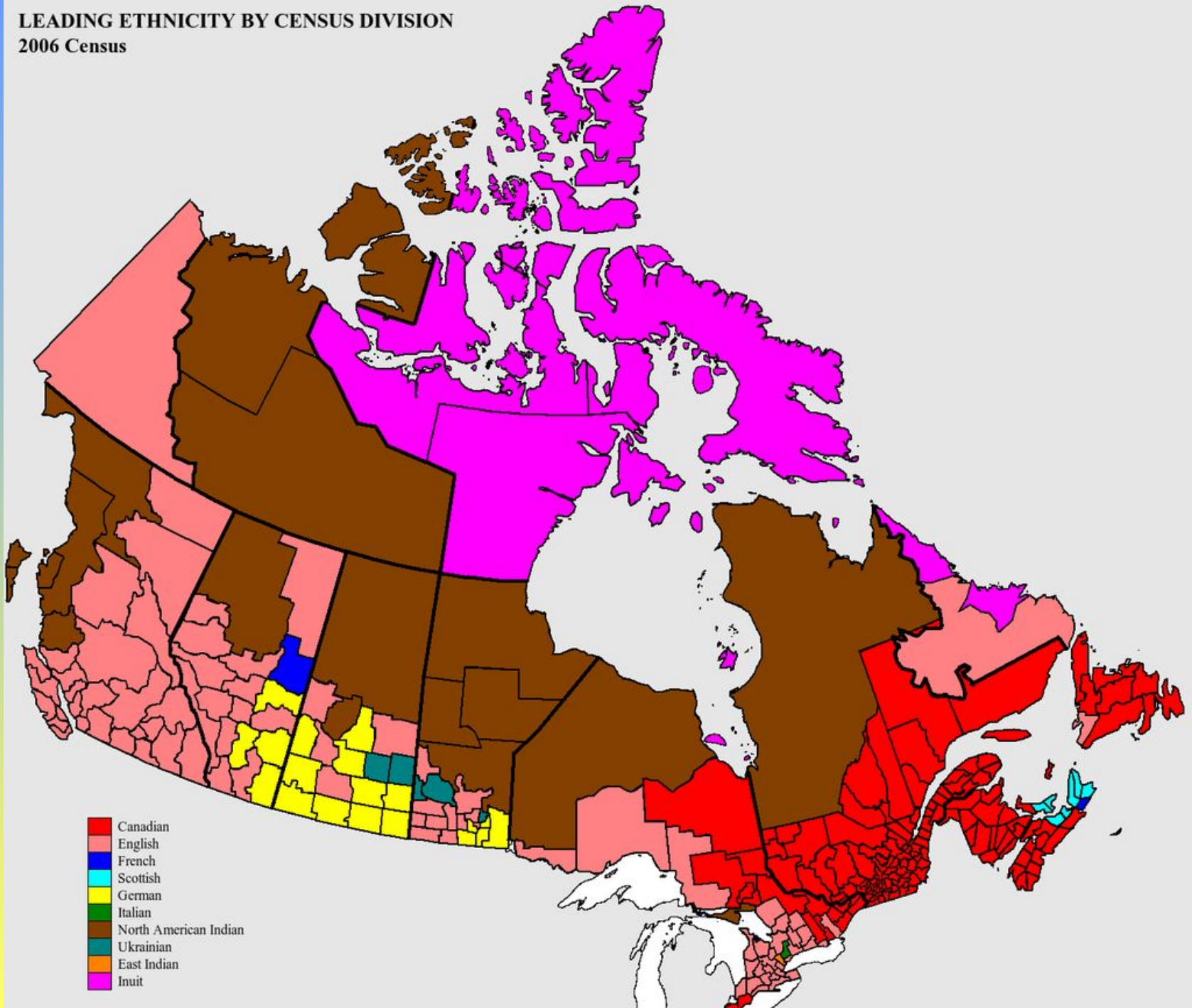
Зелений Клин



Малиновий клин



LEADING ETHNICITY BY CENSUS DIVISION
2006 Census



Дякуємо за увагу