

Урок крымоведения в 7 классе  
на тему:


# Восточный Крым

Подготовила: Рудь Алла Петровна



## Состав региона:

- Ленинский район
- Город Керчь
- Наиболее крупные населённые пункты:
  - г.Керчь
  - пгт Ленино
  - г. Щёлкино
  - пгт Багерово



# Географическое положение

- Занимает территорию Керченского полуострова в восточной части республики и южную часть Арабатской стрелки.
- Включает в себя самый крупный по площади район Крыма.
- Омывается водами Азовского моря на севере, Чёрного на юге и Керченского пролива на востоке.




# Запомните!

Керченский полуостров выступает на 90 км между Чёрным и Азовским морями.

С основной частью Крыма он связан Акмонайским перешейком.

Керченский пролив отделяет его от Тамани.

Здесь проходит условная граница между Европой и Азией.



# Переправа через Керченский пролив существует со времён Понтийского царства (IV век до н.э.)

- Современная переправа Крым – Кавказ



# Рельеф Керченского полуострова делится на две части, разграниченные невысоким Парпачским гребнем

- Юго-западная часть — полого-волнистая равнина, однообразный характер рельефа которой перемежается изолированными высотами (Кончек, Дюрмень, грязевая сопка Джау-Тепе).
- В котловинах, которые разделяют эллиптические по форме гряды, кое-где поднимаются характерные для полуострова сопки грязевых вулканов.
- Для северо-восточной части характерен волнисто-грядистый рельеф с известняковыми гребнями, их кое-где венчают холмы с рифовыми известняками (рифовый мыс Казантип).



АЗОВСКОЕ МОРЕ



ЧЕРНОЕ МОРЕ

# Наиболее характерные процессы





# Сопка Джау-Тепе



# Один из природных символов региона – прибрежные скалы у мыса Опук

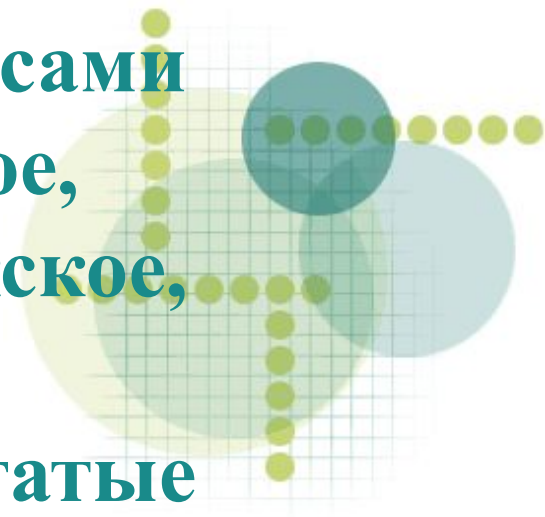


# Минерал-эндемик керченит




# Полезные ископаемые района

- железняк, стеклянное сырье, облицовочные камни, керамзитовое сырье;
- Минеральные соли озера Сиваш и соляных озер (в частности, Тобечикского и Узунларского) — важная сырьевая база химической промышленности;
- В районе — несколько мест с запасами лечебных грязей (озера Чокракское, Акташское, Узунларское, Тобечикское, Кояшское), минеральные грязи Булганакских грязевых сопок, богатые



# Особенность гидрографии района

- Почти полное отсутствие рек
- Значительное количество солёных озёр



# Задание: Заполните таблицу

План	Характеристика
Рельеф и минеральные ресурсы	
Климат и воды	
Почвы	
Растительность	
Животный мир	

# Природно-заповедный фонд

- Опукский заповедник



- Казантипский заповедник



# Город Щёлкино





# Склеп Деметры



# Царский Курган



# Городище Мирмекий



# Нимфей



# Пантикапей



# Церковь Иоанна Предтечи



# Крепость Ени-Кале




# Митридатская лестница





# Вид на гору Митридат



# Домашнее задание

- **Группа №1**  
**Исторические этапы освоения, заселения и развития Керчи**
- **Группа №2**  
**Керчь в годы Великой Отечественной войны**
- **Группа №3**
- **Иерархический промышленный центр Керчи**

