


Наша местность на плане и карте


Выйди на улицу и посмотри вокруг.
Все, что мы видим, называется, видом
местности.



При подъеме вверх видимое пространство будет расширяться. Чтобы хорошо рассмотреть местность, нужно подняться как можно выше. В этом мог убедиться каждый, кто поднимался на вершину горы, смотрел в окно высотного здания или наблюдал Землю с самолета.



Во втором классе вы познакомились с глобусом – моделью Земли.



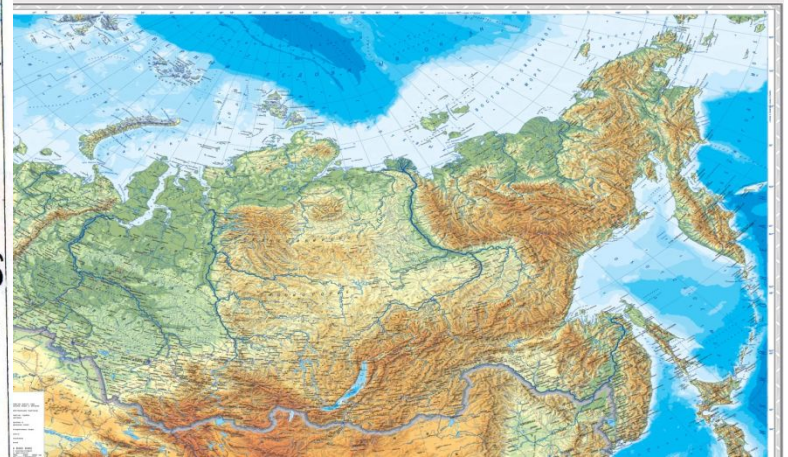
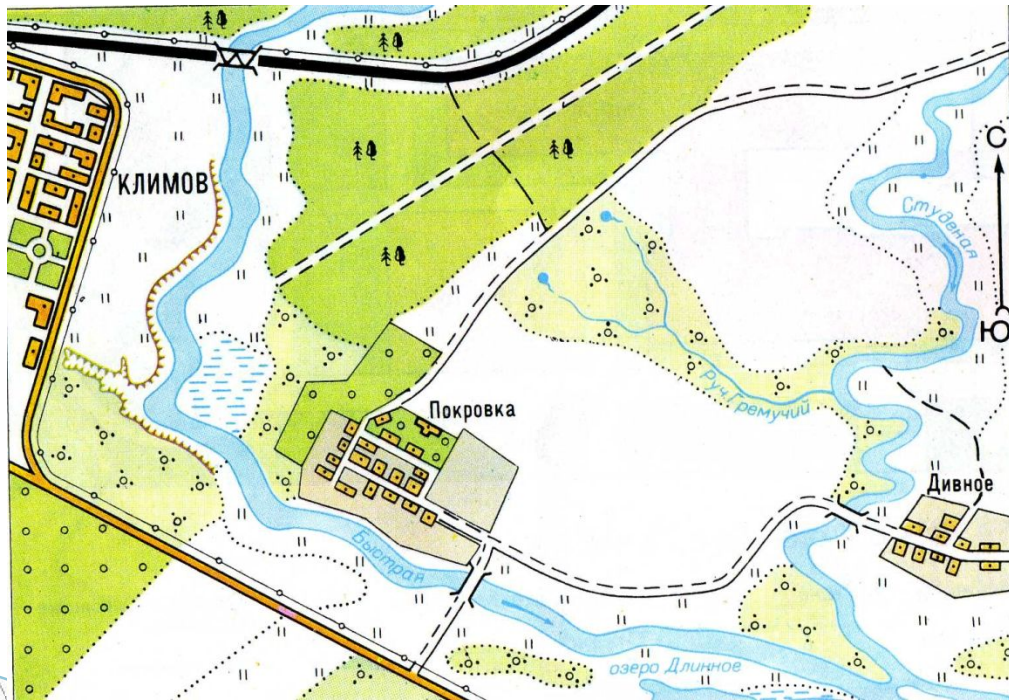
Подробное изображение земной поверхности дается на географической карте.



Еще более подробное – на плане.



- Жизнь современных людей трудно представить без планов и карт. Их используют люди многих профессий.



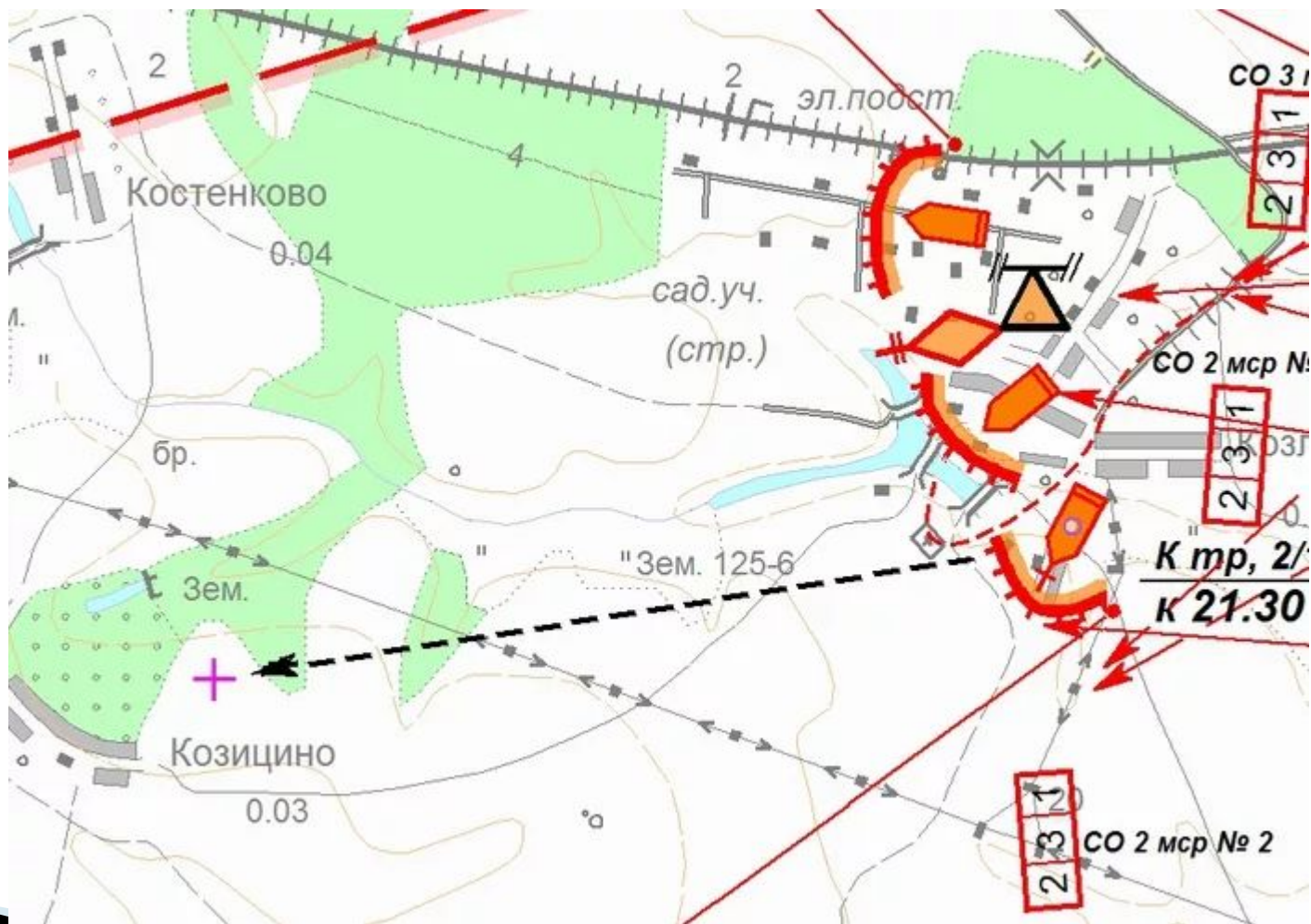
- Например , при строительстве города делают подробный план , на нем намечают улицы, места для парков, дома и мосты.



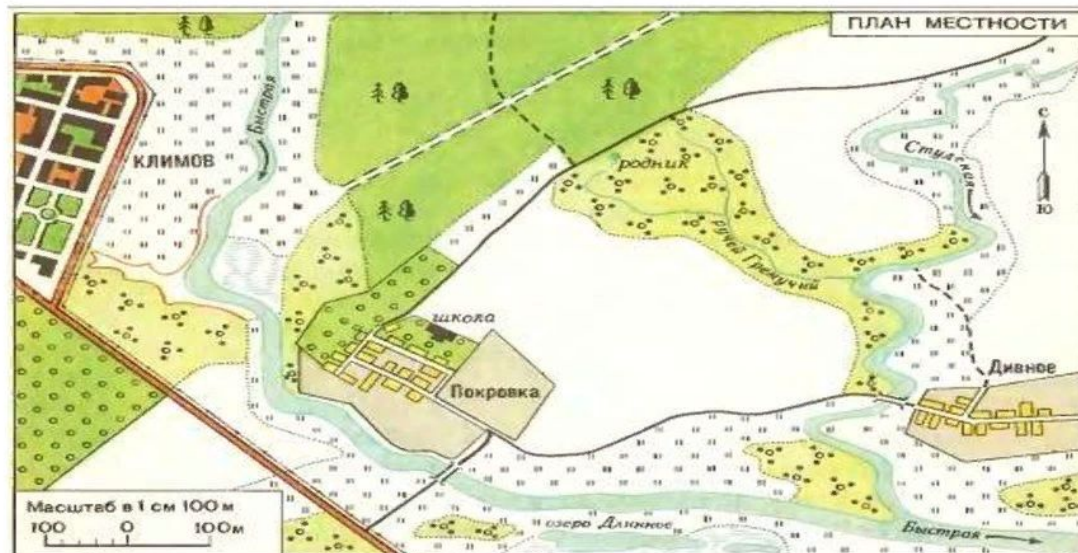
- Геологи определяют по карте маршрут поиска полезных ископаемых и отмечают на ней найденные месторождения.



- План местности необходим и во время военных действий.



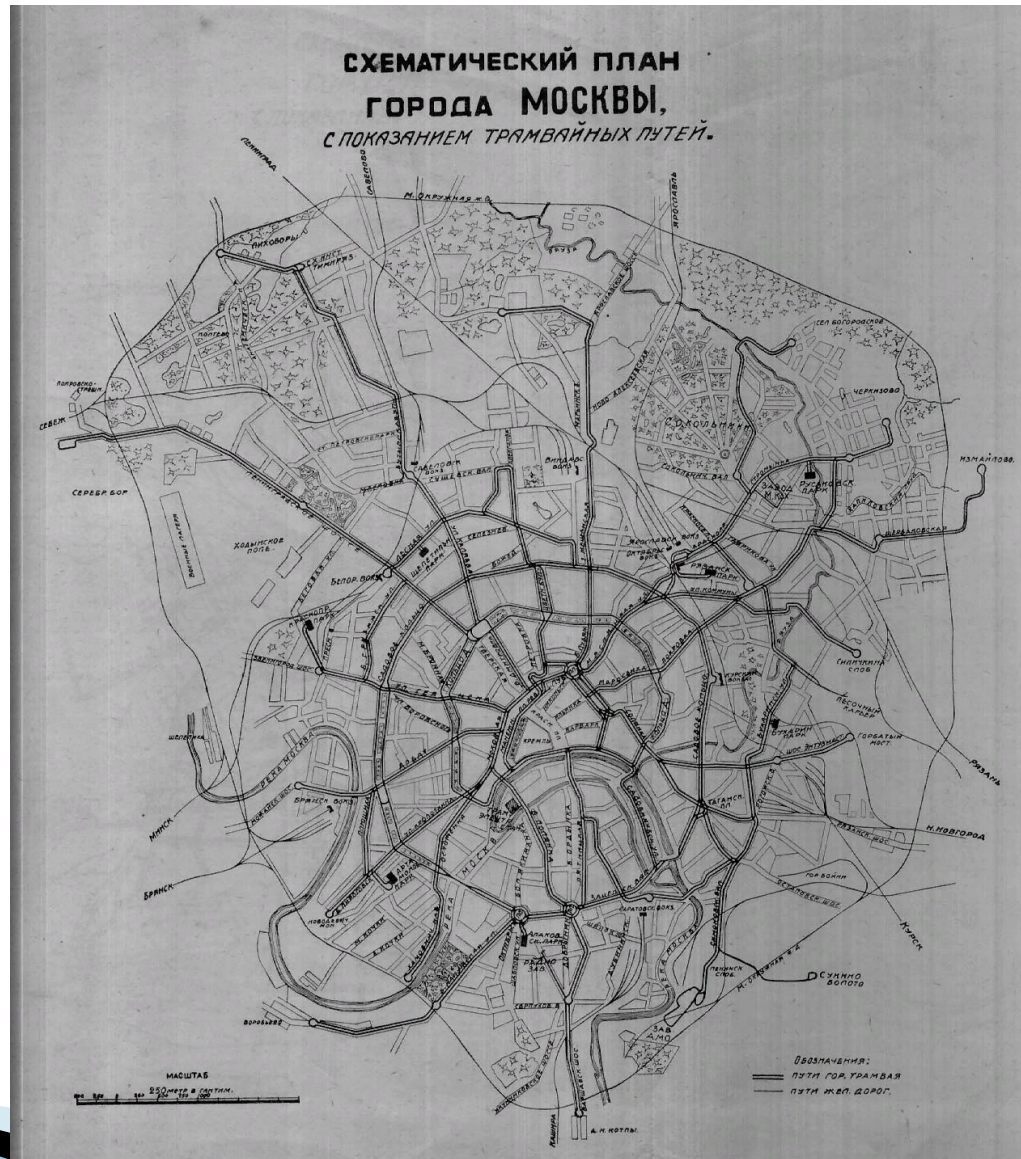
- Умение пользоваться планом может пригодиться любому человеку.



УСЛОВНЫЕ ЗНАКИ К ПЛАНУ МЕСТНОСТИ



По плану города легко найти нужную улицу, дом.



Имея план окрестностей спортивного лагеря , легко наметить маршруты походов, трассы соревнований.



- Но прежде нужно научиться читать план, то есть уметь хорошо разбираться в условных знаках плана. Человек, который умеет читать, план, может подробно рассказать о местности, ни разу не побывав там.

Схема маршрутов.

- ▣ **Маршрутом** называют путь следования , например туристов, автомобилей, поездов.

Маршрут следования



- На схеме маршрутов обычно показывают, как различные пути связаны между собой. Это помогает путешественникам определить, как удобнее добраться до нужного им пункта, где можно сделать пересадку с одного транспорта на другой.