

Я досліджую світ

Сьогодні
12.04.2022


Урок
№ 81



Українські Карпати

Сьогодні
12.04.2022


Пригадай, що таке гори.



Які форми земної поверхні переважають на території
України?

Гори – ділянки
земної поверхні,
що дуже підняті
над рівнинами.





На території
України
Карпатські і
Кримські гори.

Розглянь фото. Чому гори так зачаровують людей?



Сьогодні
12.04.2022

Найвищою вершиною є Говерла (2061 м), що знаходиться у
Карпатах



Карпати — це гірська система, розташована в центрі Європи. Вона простирається дугою на 1500 км. На заході України лежить лише частина цієї системи — Українські Карпати.



Ряд гір називають гірським хребтом.



Сьогодні
12.04.2022

Чорногорський хребет — найвисокогірніша частина Українських Карпат.





Карпатські гори — це місце в Україні, де випадає найбільше опадів: дощів — навесні й влітку, снігу — взимку.

Весною сніг довго лежить на округлих вершинах гір, але із часом тоне під променями сонця. Після дощів і танення снігу вода потоками збігає з гір у долини й часто спричиняє повені.



Тут беруть початок Дністер,
Прут і їх найбільші притоки. У
Карпатах трапляються
невеликі, але досить глибокі
озера з кришталево чистою
холодною водою. Є й болота.



Що карта розповідає про Українські Карпати?



Сьогодні
12.04.2022

Розглянь та поясни схему.



Чому Українські Карпати відносяться до середніх за висотою гір?

Сьогодні
12.04.2022

Домашнє завдання



**Сторінка с.77 - 78 читати
і переказувати**

Яка територія –
рівнинна чи гірська –
більш сприятлива для
господарської
діяльності?

