

§

1

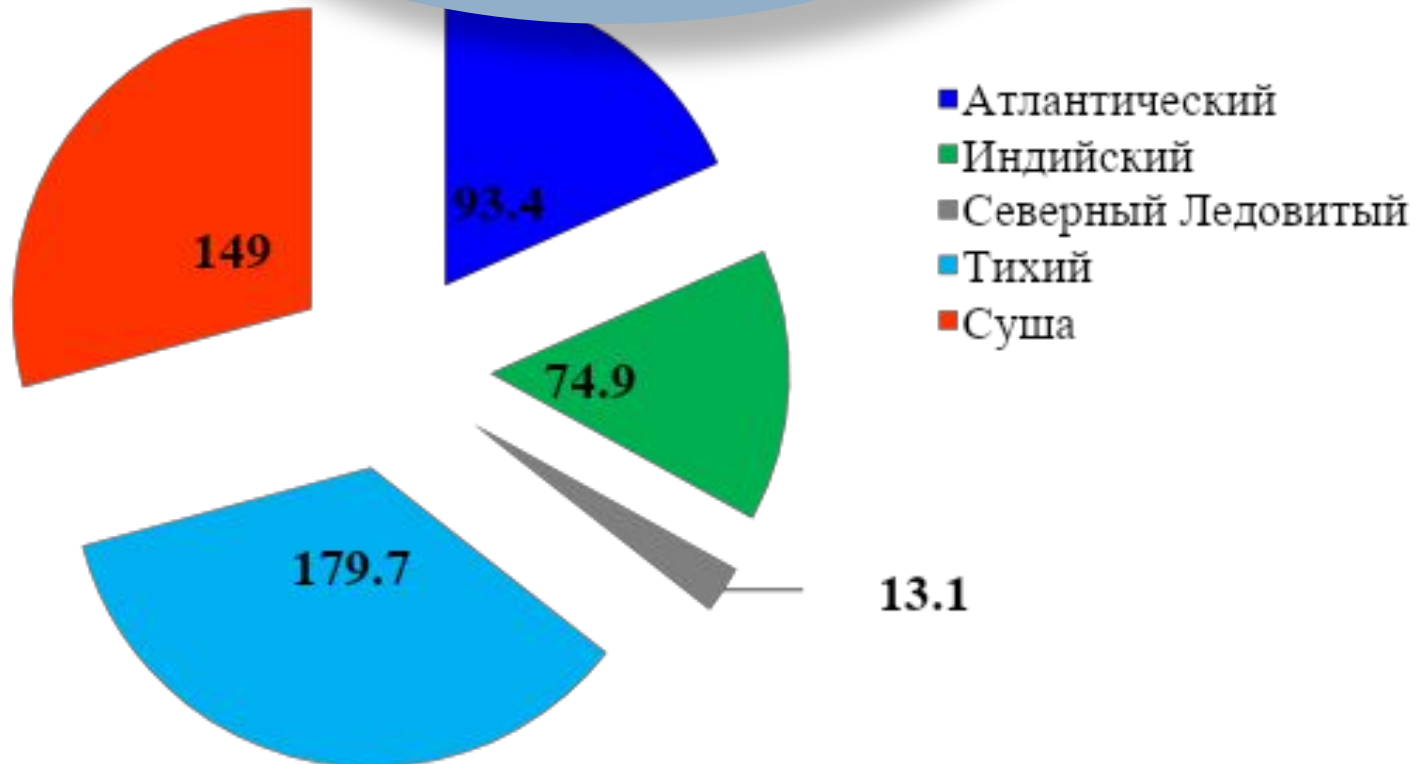



Суша в океане

Площадь
поверхности Земли
= **510 млн. км.²**

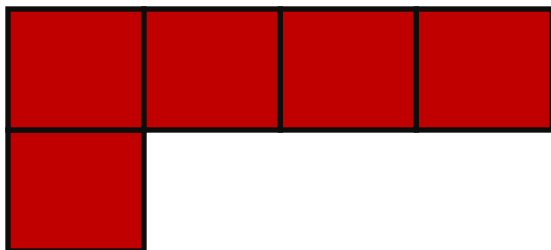


Площадь океанов и суши (млн. км²)





ЕВРАЗИЯ



АФРИКА



**СЕВЕРНАЯ
АМЕРИКА**




**ЮЖНАЯ
АМЕРИКА**



АНТАРКТИДА



АВСТРАЛИЯ



ТИХИЙ ОКЕАН

**Сравнительные
размеры материков**

материки

На карте мира островов
Так много, что не счесть.

А вот больших материков

Мы насчитаем шесть:

Африка, Америка (Северная и Южная),

Евразия, Австралия,

И Антарктида вьюжная.

А н т а р к т и д а

Части света

Часть света = материк + прилегающие острова



материки -

огромные участки суши,
почти со всех сторон
окружённые водой



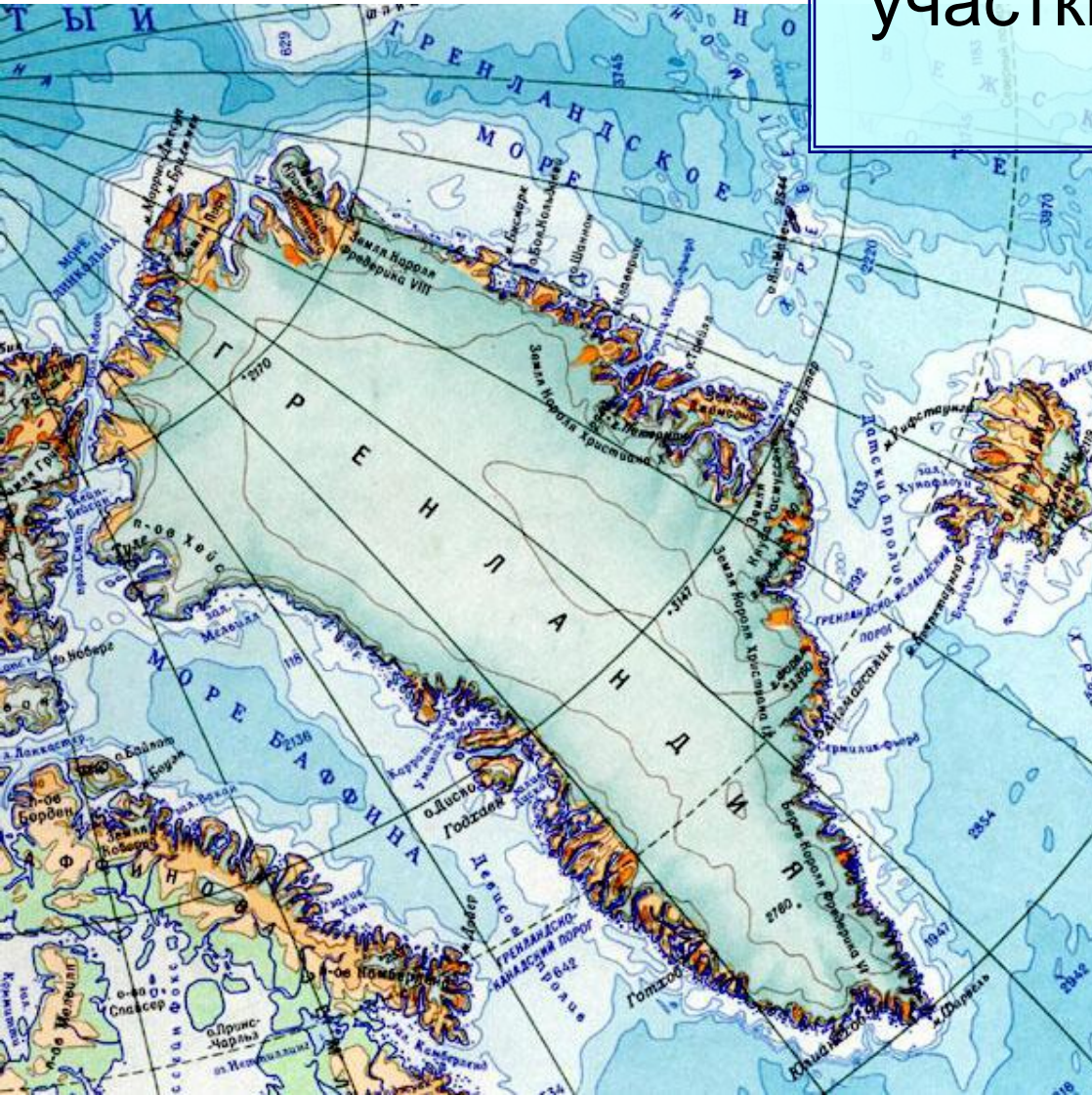
Назовите все материки

Острова -

Сравнительно небольшие участки суши, со всех сторон окружённые водой

Найдите на карте острова:

Гренландия
Мадагаскар
Новая Зеландия
Сахалин



Острова

материковые

вулканические

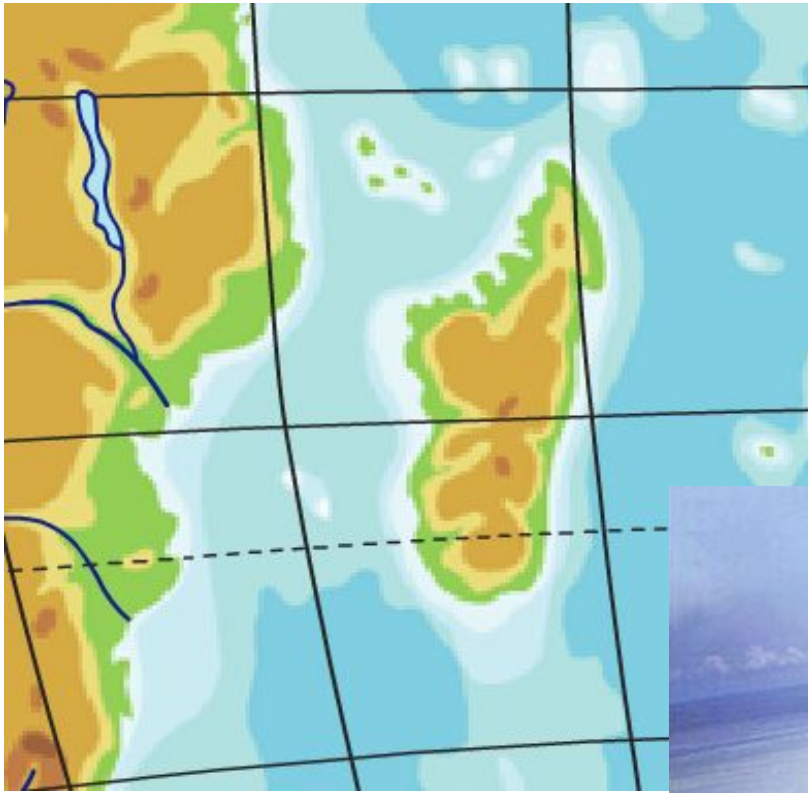
коралловые

(атоллы)



МАТЕРИКОВЫЕ

Образуются при медленных опусканиях части материка

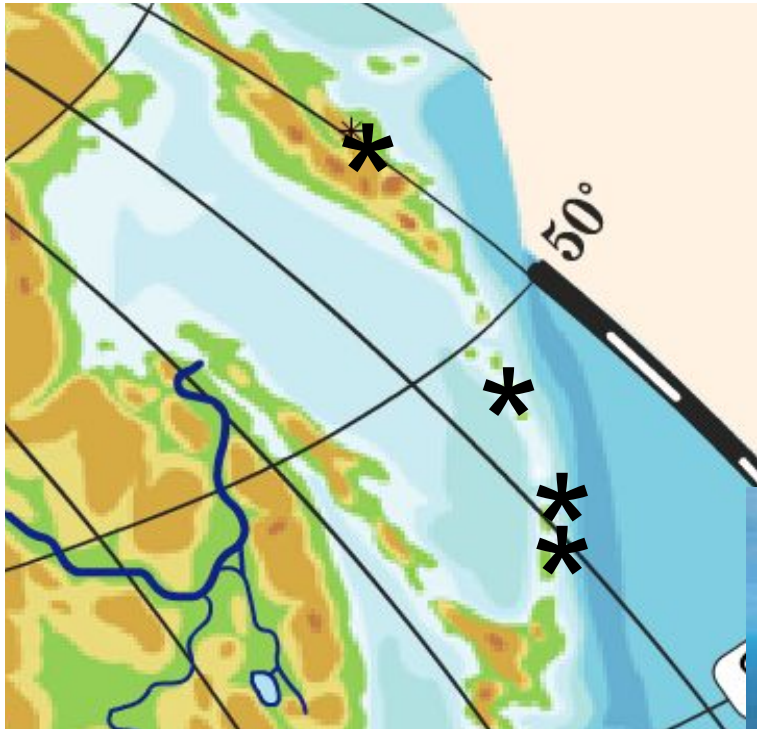


Расположены
недалеко от
берега материка



Вулканические

Образуются из вершин вулканов, поднимающихся над поверхностью океана

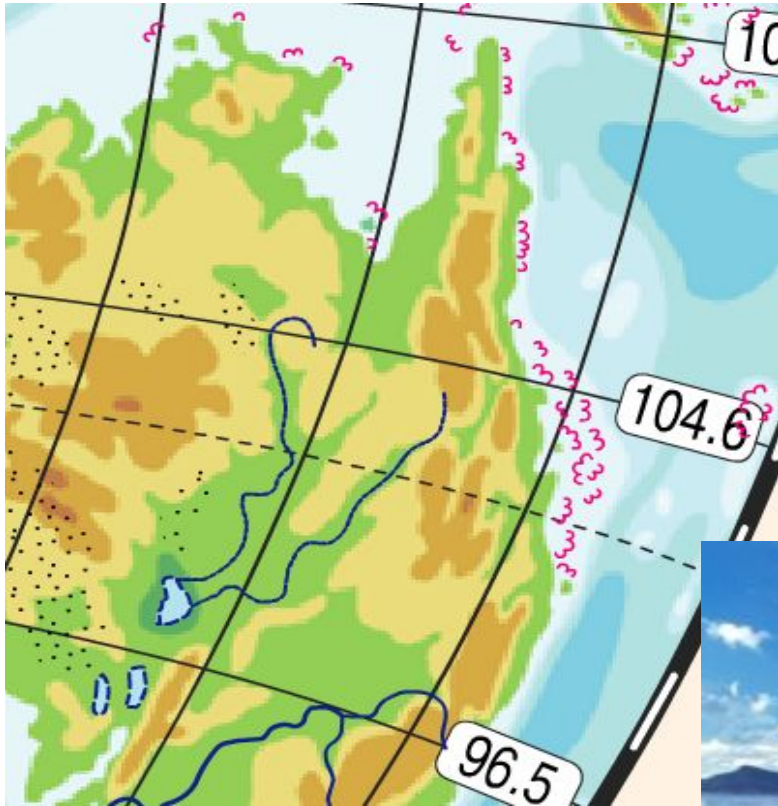


Находятся в
областях с
подвижной
земной корой



Коралловые (атоллы)

Образованы отмершими морскими организмами-коралловыми полипами



Встречаются в
тёплых
тропических
морях

Практическая работа

1. Какие материки и океаны пересекает экватор?
2. Какие материки и океаны пересекает меридиан 50° в.д.?
3. Какие материки лежат только в южном полушарии?
4. Какова протяжённость Африки в километрах по экватору? В градусах?



ПОВТОРИМ ГЛАВНОЕ

1. Мировой океан занимает 75% площади земного шара.
2. Материки – это огромные участки суши, со всех или почти со всех сторон окружённые водой. На земле 6 материков: 2 северных и 4 южных.
3. Материки или их части вместе с близко расположенными к ним островами образуют части света. Частей света, как и материков, - 6. Евразия включает 2 части света: Европу и Азию, а Северная и Южная Америка образуют одну часть света – Америку.
4. В океанах Земли находятся десятки тысяч островов. По происхождению выделяют материковые, вулканические и коралловые острова. Все крупнейшие острова планеты – материковые.



ПРОВЕРИМ ЗНАНИЯ

1. Что такое материк?
2. Назовите материки Земли
3. Назовите самый большой и самый маленький материк.
4. Что такое остров?
5. Назовите крупнейшие острова планеты.
6. Что такое архипелаг?
7. Чем остров отличается от материка?
8. Что такое атолл?



А ТЕПЕРЬ БОЛЕЕ СЛОЖНЫЕ ВОПРОСЫ

1. Во сколько раз самый большой материк больше самого маленького?
2. Что такое часть света и чем части света отличаются от материков?
3. Что больше: материк Африка или часть света Африка?
4. Почему в Северном Ледовитом океане все острова имеют материковое происхождение?
5. Как возникают материковые острова?
6. Почему в Тихом океане так много вулканических и материковых островов?
7. Почему атоллы имеют форму колец?



ПОРАБОТАЕМ С КАРТОЙ

1. На Земле есть несколько стран, территория которых расположена на двух материках. Найдите их. 2. Есть и страны, которые лежат в двух частях света. Попробуйте обнаружить и эти страны. 3. Назовите страну, занимающую целый материк. 4. Назовите страну, занимающую большую часть крупнейшего архипелага.

Домашнее задание

- § 1, доделать практическую работу в тетради
- Принести атласы, контурные карты