

Функциональное зонирование Иркутска



Выполнил: студент 422 группы
Географического факультета
Максимов Антон

Саратов
2017

СЦЕНАРИИ РАЗВИТИЯ ТЕРРИТОРИИ

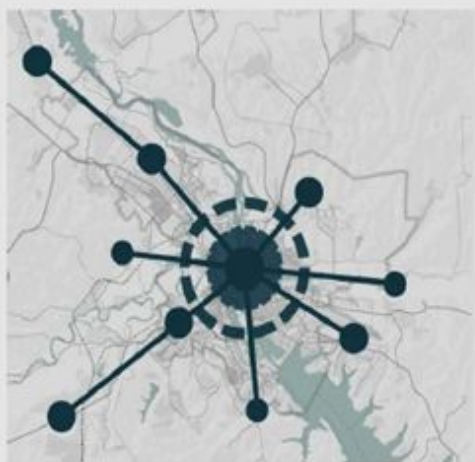


Сценарий 1. ЭКСПАНСИЯ

Стратегия, обеспечивающая устойчивый рост и наибольшую эксплуатацию возможностей

Сценарий 2. АЛЬТЕРНАТИВА

Стратегия, базирующаяся на использовании имеющегося потенциала с учетом внешней рамки развития

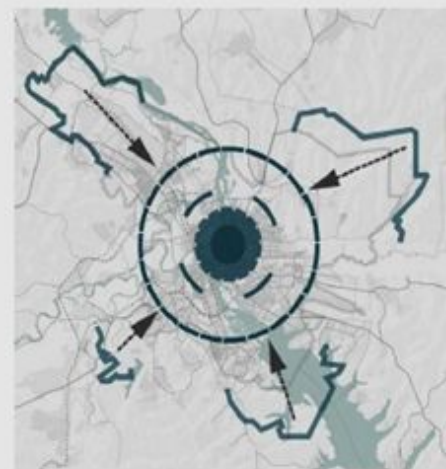


Сценарий 3. ИЗМЕНЕНИЕ

Стратегия концентрации ресурсов на целенаправленных векторах развития

Сценарий 4. СЖАТИЕ

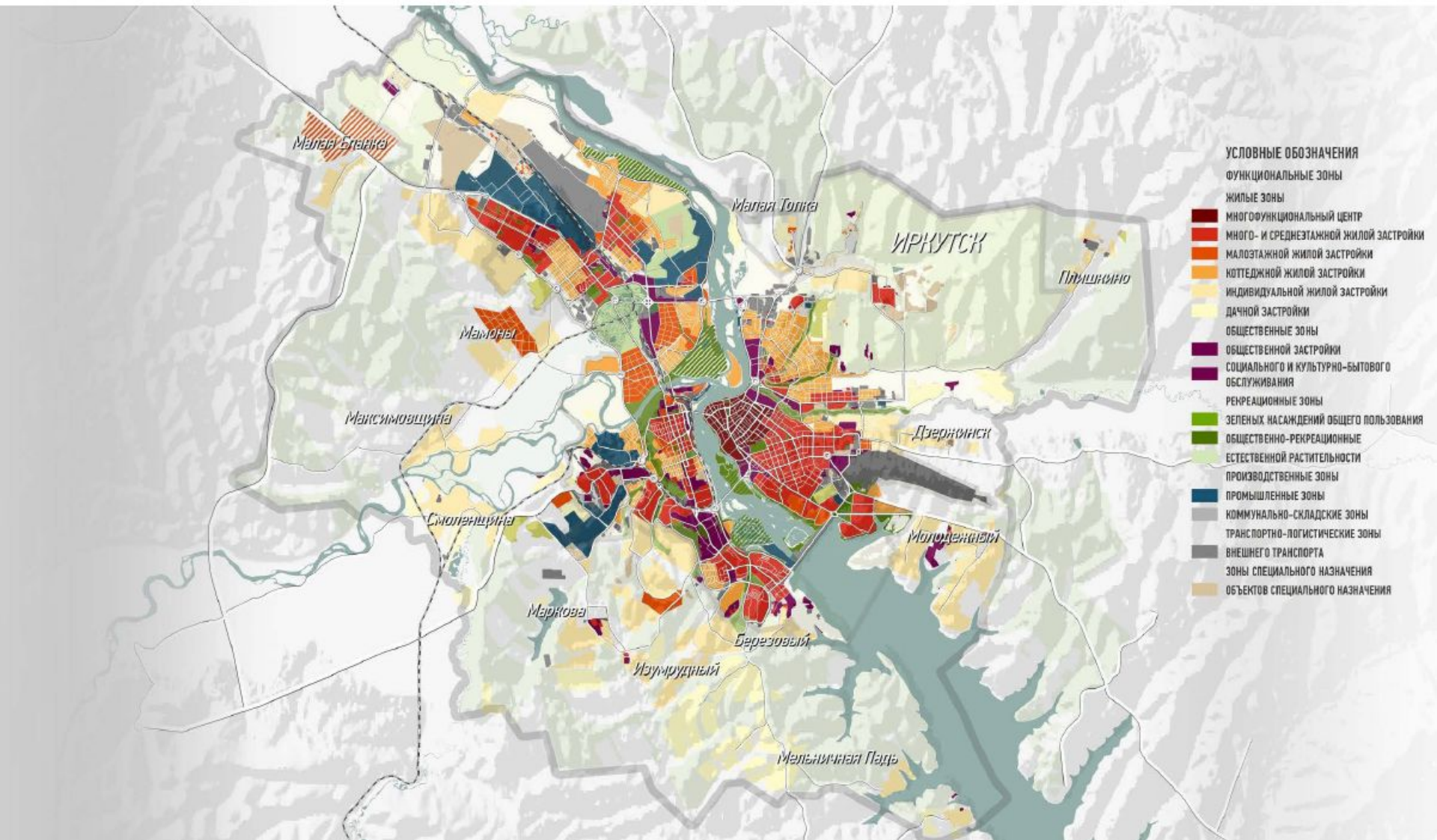
Стратегия развития за счет сжатия и концентрации усилий на внутренних факторах



БАЗОВЫМ СЦЕНАРИЕМ РАЗВИТИЯ ВЫБРАН
СЦЕНАРИЙ, СОЧЕТАЮЩИЙ В СЕБЕ СЦЕНАРИЙ №1 – ЭКСПАНСИЯ И СЦЕНАРИЙ №3 – ИЗМЕНЕНИЕ.

МАСТЕР-ПЛАН РАЗВИТИЯ ГОРОДА

Развитие «реального» города



СПИСОК ИСТОЧНИКОВ:

1) <http://admirk.ru/Pages/pravila-zemlepolz-i-zastr-chasti-territ-goroda-irkutska.aspx>

2) <http://admirk.ru/Pages/Gradostroitelnoe-zonirovanie.aspx>

3)

http://irkobl.ru/sites/saio/terplan/stp-io/2_%D0%9C%D0%B0%D1%82%D0%B5%D1%80%D0%B8%D0%B0%D0%BB%D1%8B_%D0%BF%D0%BE_%D0%BE%D0%B1%D0%BE%D1%81%D0%BD%D0%BE%D0%B2%D0%B0%D0%BD%D0%B8%D1%8E_%D1%87%D0%B0%D1%81%D1%82%D1%8C_1.pdf