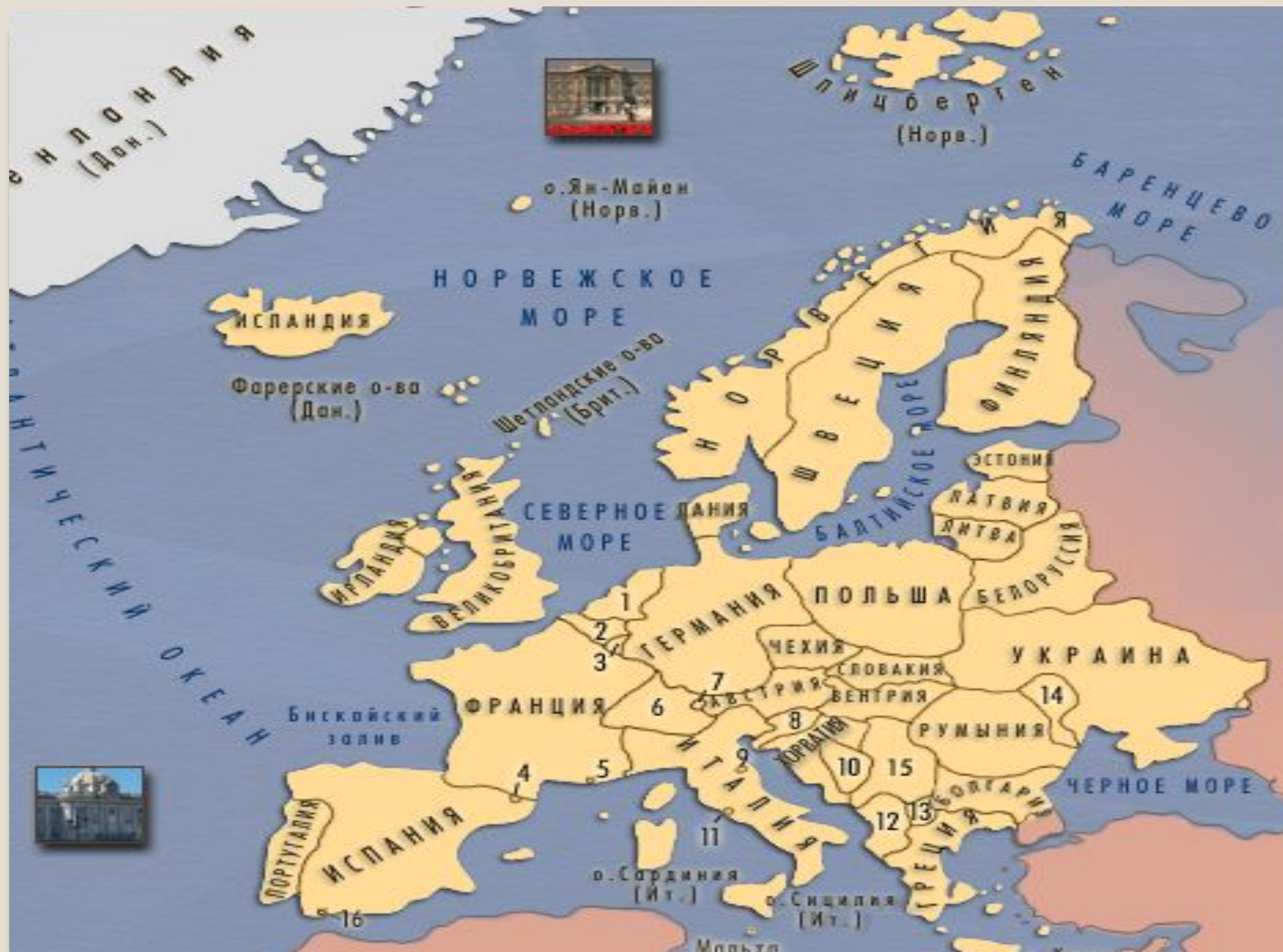


Тема «Экономика стран Зарубежной Европы»

- 1. Экономико-географические факторы развития региона.**
- 2. Население и уровень урбанизации региона.**
- 3. Основные отрасли хозяйства региона.**





о. Ян-Майен
(Норв.)

Шпицберген
(Норв.)

Исландия
(Дан.)

Исландия

Фарерские о-ва
(Дан.)

Шетландские о-ва
(Брит.)

НОРВЕЖСКОЕ
МОРЕ

БАРЕНЦЕВО
МОРЕ

НОРВЕГИЯ
ШВЕЦИЯ
ФИНЛЯНДИЯ

АТЛАНТИЧЕСКИЙ
ОКЕАН

СЕВЕРНОЕ
ДАНИЯ
МОРЕ

БАЛТИЧЕСКОЕ
МОРЕ

ЭСТОНИЯ
ЛАТВИЯ
ЛИТВА

Ирландия
Великобритания

1
2
3
4
5
6
7
8
9
10
11
12
13
14
15
16

ГЕРМАНИЯ
ПОЛЬША
БЕЛОРУССИЯ
ЧЕХИЯ
СЛОВАКИЯ
УКРАИНА
АВСТРИЯ
ВЕНГРИЯ
РУМЫНИЯ
ИТАЛИЯ
КОРСИКА
СОФИЯ
БЮДЖАК

Бискайский
залив

ФРАНЦИЯ



ПОРТУГАЛИЯ
ИСПАНИЯ

о. Сардиния
(Ит.)

о. Сицилия
(Ит.)

ЧЕРНОЕ МОРЕ

Мальта



о. Ян-Майен
(Норв.)

НОРВЕЖСКОЕ
МОРЕ


ИСЛАНДИЯ

Фарерские о-ва
(Дан.)

Шетландские о-ва
(Брит.)

НОРВЕГИЯ
ШВЕЦИЯ

ФИНЛЯНДИЯ



Восточная
Европа

Бискайский
залив

ИРЛАНДИЯ

ВЕЛИКОБРИТАНИЯ

СЕВЕРНАЯ
ДАНИЯ

БАЛТИЙСКОЕ
МОРЕ

ЭСТОНИЯ
ЛАТВИЯ
ЛИТВА

1
2
3
4
5
6
7
8
9
10
11
12
13
14
15

ПОЛЬША

БЕЛОРУССИЯ

ЧЕХИЯ

УКРАИНА

СЛОВАКИЯ

ВЕНГРИЯ

ХОРВАТИЯ

РУМЫНИЯ

БОСНИИ И
ГЕРЦЕГОВИНЫ

СЕРБИЯ

МАКЕДОНИЯ

АЛБАНИЯ

ГРЕЦИЯ

БОЛГАРИЯ

ЧЕРНОЕ М

ПОРТУГАЛИЯ

ИСПАНИЯ

о. Сардиния
(Ит.)

о. Сицилия
(Ит.)

Мальта





Ирландия
Великобритания

Норвегия
Швеция
Финляндия

Эстония

Латвия

Литва

Россия

Белоруссия

Германия

Польша

Чехия

Словакия

Украина

Франция

Лихтенштейн

Австрия

Венгрия

Румыния

Молдавия

Андорра

Швейцария

Словения

Косово и Метохия

Сербия

Болгария

Испания

Италия

Сербия

Турция

Португалия

Мальта

Кипр

Ливан

Израиль

Палестина

Сирия

Иордания

Марокко

Тунис

Алжир



Рис.1. Административное деление Германии



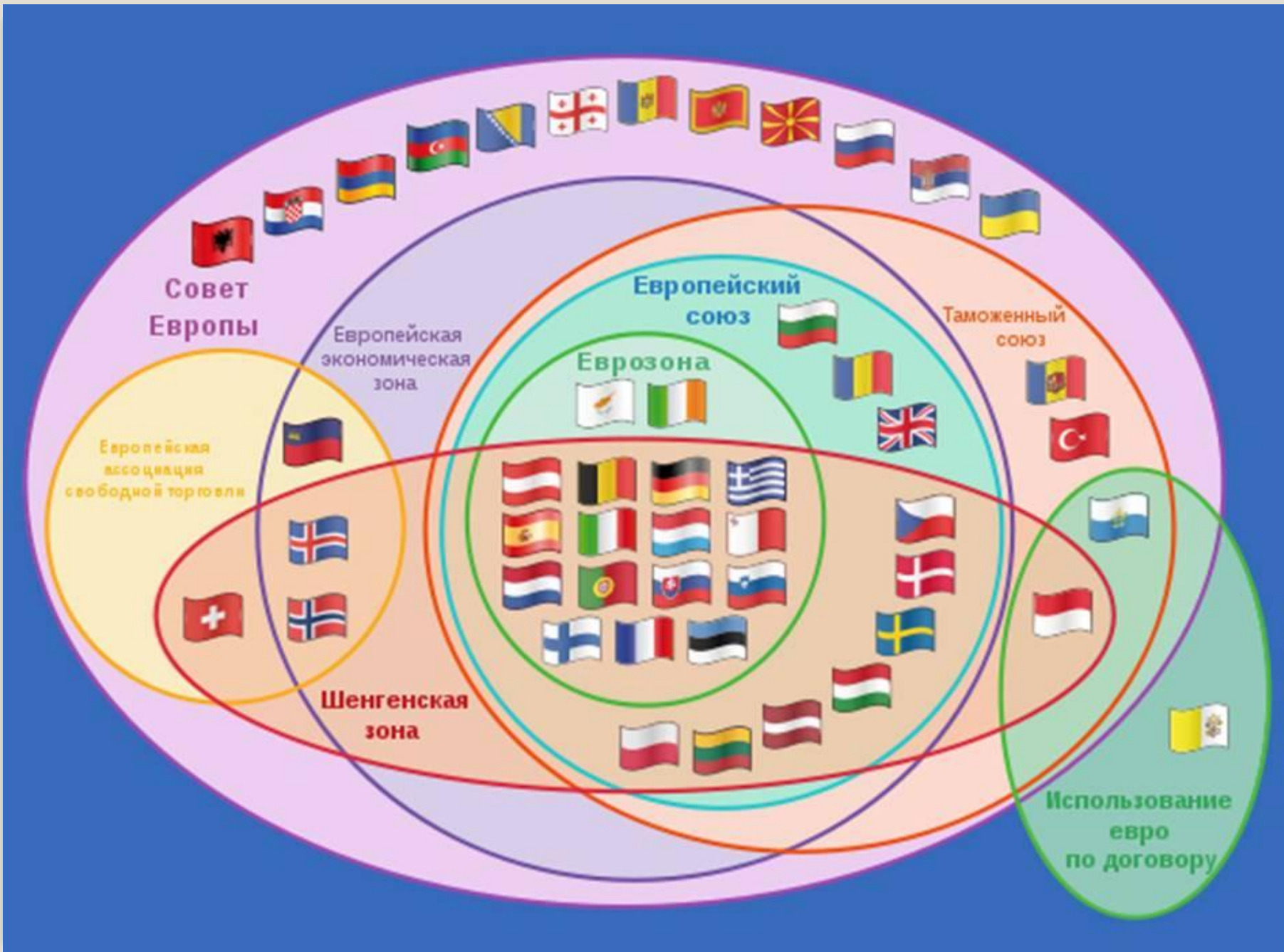
Рис.2. Административное деление Бельгии



Рис.3. Политическая карта Швейцарии



Рис.4. Земли Австрии



1921 – БЕНИЛЮКС

1949 – СОВЕТ ЕВРОПЫ

1958 – ТАМОЖЕННЫЙ СОЮЗ

1960 – ЕВРОПЕЙСКАЯ АССОЦИАЦИЯ СВОБОДНОЙ ТОРГОВЛИ

1985 – ШЕНГЕНСКАЯ ЗОНА

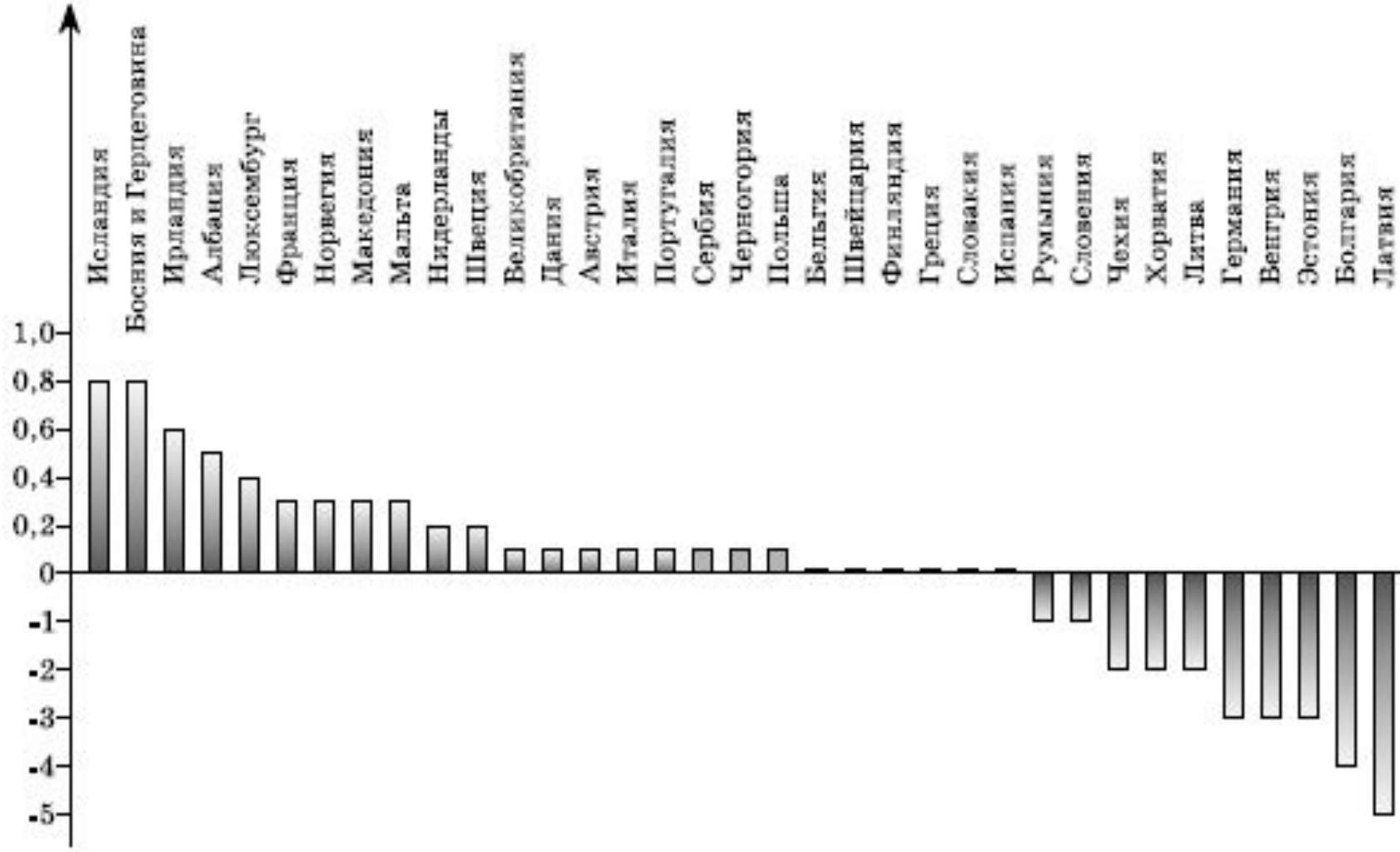
1992 – ЕВРОПЕЙСКИЙ СОЮЗ

1994 – ЕВРОПЕЙСКАЯ ЭКОНОМИЧЕСКАЯ ЗОНА

1999 – ЕВРОЗОНА

1949 – ОРГАНИЗАЦИЯ СЕВЕРОАТЛАНТИЧЕСКОГО ДОГОВОРА
(НАТО)

1973 – ОРГАНИЗАЦИЯ ПО БЕЗОПАСНОСТИ И СОТРУДНИЧЕСТВУ В
ЕВРОПЕ (ОБСЕ)



НАРОДЫ И ЯЗЫКИ ЕВРОПЫ



ИНДОЕВРОПЕЙСКАЯ СЕМЬЯ

Славянские языки

- 1 Русский
- 2 Украинский
- 3 Белорусский
- 4 Польский
- 5 Чешский
- 6 Словацкий
- 7 Сорбский
- 8 Сербско-хорватский
- 9 Болгарский; македонский
- 10 Словенский

Германские языки

- 11 Немецкий
- 12 Английский
- 13 Голландский; фризский
- 14 Шведский
- 15 Датский
- 16 Норвежский; фарерский
- 17 Исландский

Романские языки

- 18 Французский
- 19 Итальянский; сардинский
- 20 Испанский
- 21 Португальский; галисийский
- 22 Каталанский
- 23 Румынский
- 24 Ретороманские языки

Балтийские языки

- 25 Латвийский
- 26 Литовский

Кельтские языки

- 27 Валлийский
- 28 Бретонский
- 29 Галльский (ирландский)

Греческий язык

Албанский язык

Цыганский язык

УРАЛЬСКАЯ СЕМЬЯ

Финно-угорские языки

- 30 Венгерский
- 31 Финский
- 32 Эстонский
- 33 Коми
- 34 Савмский
- 35 Ненецкий

АЛТАЙСКАЯ СЕМЬЯ

Тюркские языки

- 36 Турецкий; гагаузский

БАСКСКИЙ ЯЗЫК

НАРОДЫ

Французы
Молдаване

РЕЛИГИИ

ХРИСТИАНЕ

- 1 Православные
- 2 Римские католики
- 3 Греческие католики

Протестанты

- 4 Лютеране
- 5 Кальвинисты
- 6 Англикане

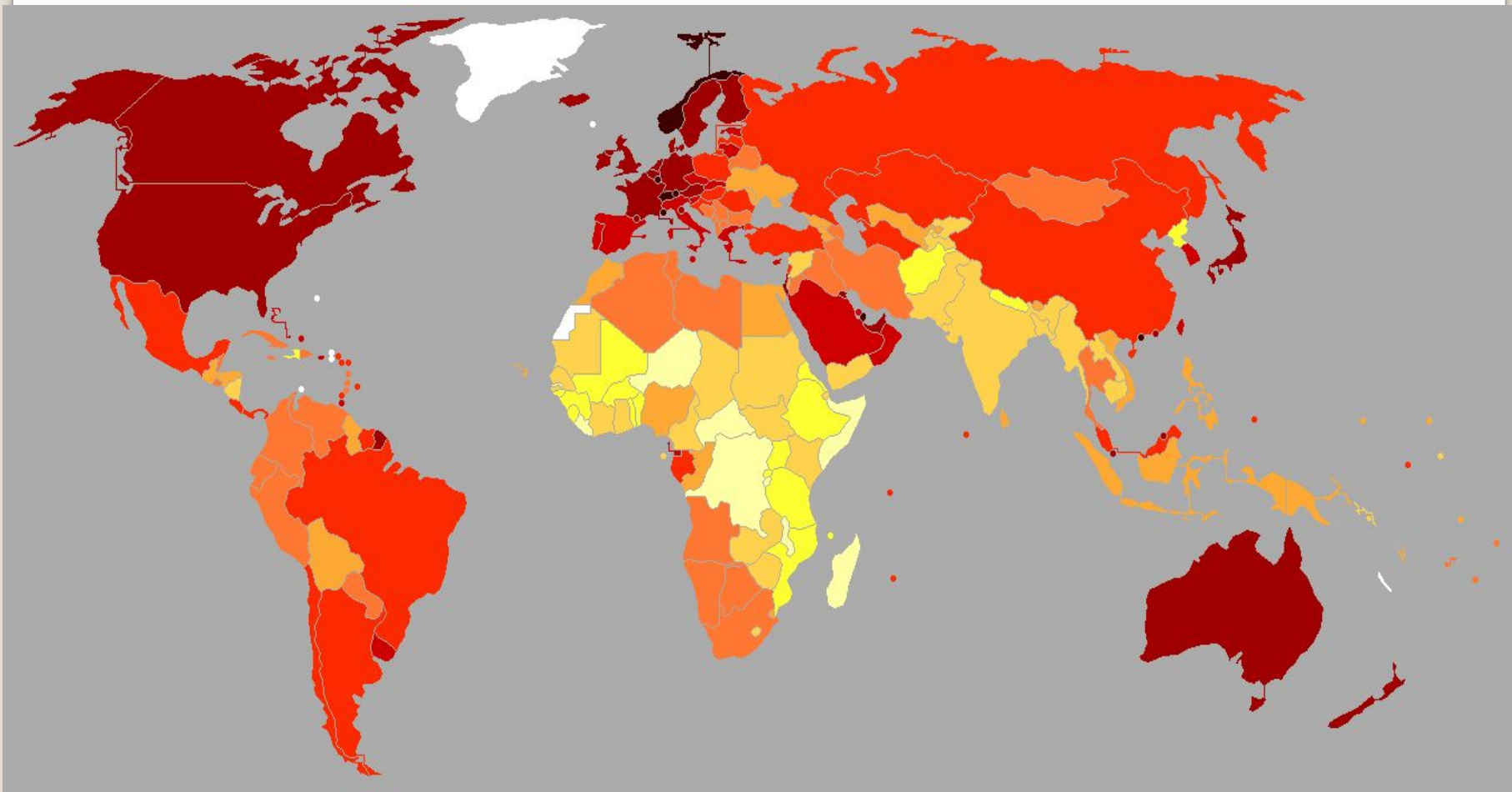
- 7 МУСУЛЬМАНЕ

○ Религиозные центры



Страна Зарубежной Европы	Часть иммигрантов в общем количестве населения (%)	Численность иммигрантов (млн. чел.)
Швейцария	20,4	1,520
Нидерланды	19,2	2,200
Бельгия	11,4	1,200
Германия	8,2	6,750
Франция	5,6	3,580
Великобритания	3,7	3,120
Италия	1,9	1,100

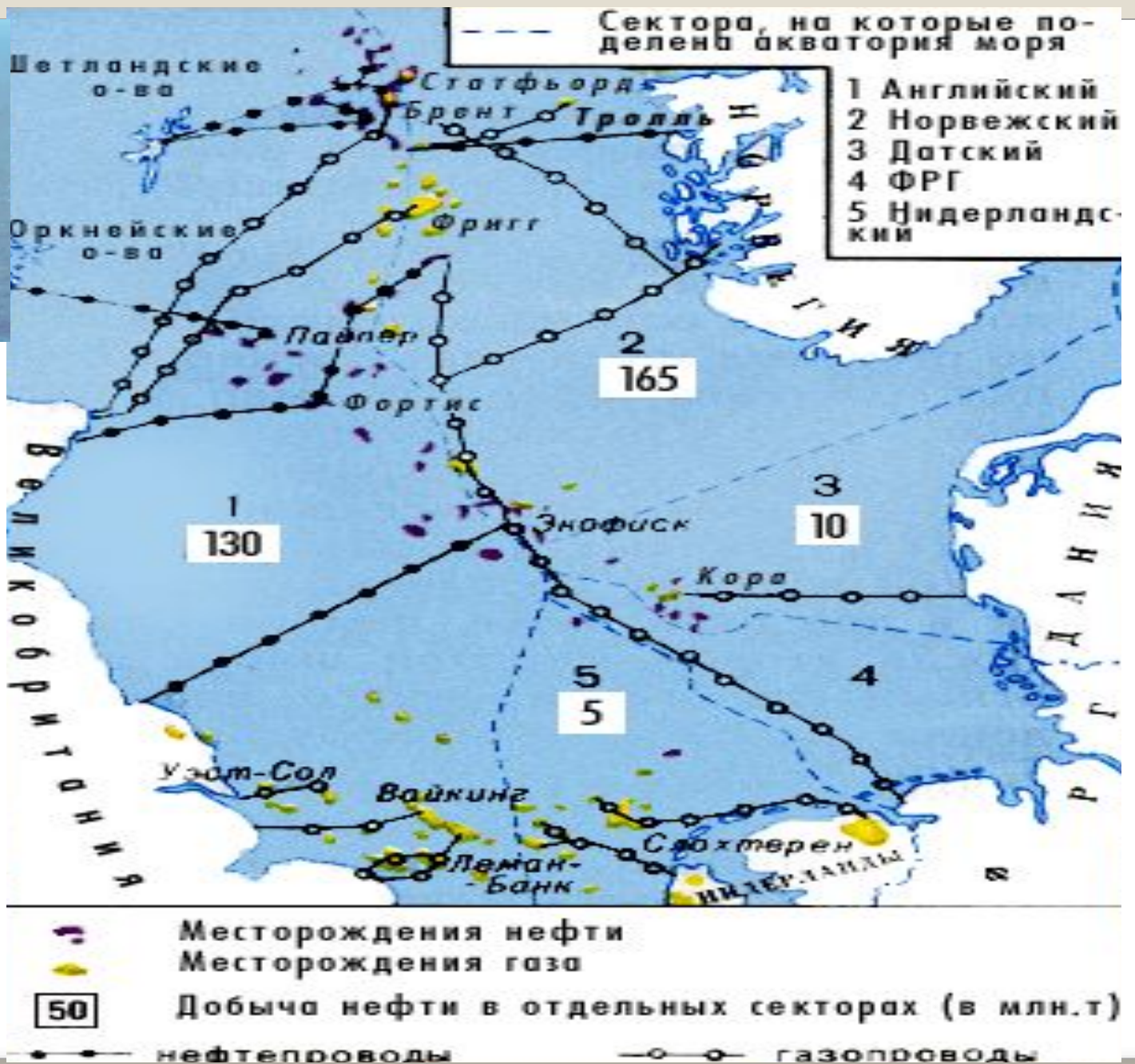
Индекс человеческого развития



-  Coal
-  Copper
-  Fish
-  Iron ore
-  Lead
-  Petroleum
-  Silver
-  Timber
-  Uranium
-  Zinc

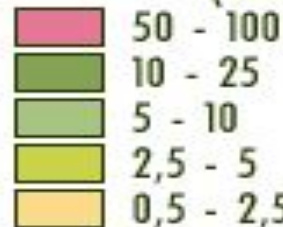
0 250 500 miles
 0 250 500 kilometers
 Azimuthal Equidistant Projection





ОБЕСПЕЧЕННОСТЬ СТРАН ЕВРОПЫ РЕСУРСАМИ ПОЛНОГО РЕЧНОГО СТОКА НА ДУШУ НАСЕЛЕНИЯ

Обеспеченность ресурсами (тыс. м³)



Объем водохранилищ (млрд. м³)



КАРТА ЗЕМЕЛЬНЫХ УГОДИЙ



СЕЛЬСКОЕ ХОЗЯЙСТВО



СПЕЦИАЛИЗАЦИЯ СЕЛЬСКОГО ХОЗЯЙСТВА

- 1** Садоводство, виноградарство, субтропические культуры, овощеводство
- 3** Зерновое хозяйство
- 4** Производство технических культур и зерновое хозяйство
- 5** Зерновое хозяйство и животноводство
- 6** Производство технических культур, зерновое хозяйство и животноводство
- 7** Животноводство и производство технических культур
- 8** Молочное скотоводство
- 9** Мясо-молочное скотоводство
- 10** Мясо-шерстное пастбищное животноводство
- 13** Лесопромышленное хозяйство, охота, рыболовство с очагами земледелия и животноводства
- 14** Малоиспользуемые и неиспользуемые земли
-  Районы наиболее интенсивного производства

ПРОМЫШЛЕННОСТЬ



ОБРАБАТЫВАЮЩАЯ ПРОМЫШЛЕННОСТЬ

- Черная металлургия
- Цветная металлургия
- Нефтеперерабатывающая
- Химическая
- Пищевая
- Текстильная
- Машиностроение и металлообработка
- Деревообрабатывающая и целлюлозно-бумажная

ДОБЫВАЮЩАЯ ПРОМЫШЛЕННОСТЬ

- каменного угля
- бурого угля
- нефти
- марганцевых руд
- калийных солей
- алюминия
- меди
- полиметаллических руд
- ртутных руд
- урановых руд
- природного газа
- железных руд
- серы

ЭЛЕКТРОСТАНЦИИ

- ⚡ Тепловые
- ⚡ Гидроэлектростанции
- ⚡ Атомные

СЕЛЬСКОЕ ХОЗЯЙСТВО

- Пшеница (зерновые культуры, сахарная свекла, картофель) и животноводство
- Животноводство и полеводство
- Мясо-молочное животноводство на естественных культурных пастбищах
- Горнопасищное животноводство
- Овощеводство, плодородие, виноградарство
- Малоиспользуемые и неиспользуемые земли

Страна	Продукция промышленного производства и экспорта
Швеция	Автомобили, самолеты, морские суда, вооружение, оборудование для лесной и целлюлозно-бумажной промышленности, бумагу, целлюлозу, железную руду, медикаменты, продукция животноводства.
Финляндия	Пиломатериалы, бумагу, целлюлозу, оборудование для лесной и деревообрабатывающей промышленности, морские суда, молочную продукцию.
Великобритания	Машины и оборудование, самолеты, автомобили, тракторы, вооружение, нефть, химикаты, ткани, изделия легкой промышленности.
Франция	Автомобили, самолеты, морские суда, вооружение, оборудование для АЭС, черные металлы, алюминий, ткани, одежду, парфюмерию, пшеницу, молочные и мясные продукты, сахар, вина.
ФРГ	Автомобили, станки, промышленное оборудование, изделия электротехники и электроники, вооружения, химикаты, изделия легкой промышленности.
Испания	Автомобили, морские суда, электрооборудование, химикаты, руды металлов, изделия легкой промышленности, цитрусовые, оливковое масло, вина.
Италия	Автомобили, морские суда, электрооборудование, вооружение, химикаты, холодильники, стиральные и конторские машины, текстильные и швейные изделия, обувь, овощи, фрукты, цитрусовые, вина.
Польша	Машины и оборудование, морские суда, каменный уголь, медь, серу, медикаменты, текстильные изделия, продукты сельского хозяйства.
Болгария	Изделия электротехники и электроники, подъемно-транспортное оборудование, сельскохозяйственные машины, цветные металлы, швейные и табачные изделия, консервы, вина, розовое масло.

ОБРАБАТЫВАЮЩАЯ ПРОМЫШЛЕННОСТЬ В СТРАНАХ ЕВРОПЫ

Общая стоимость условно чистой продукции (млрд долл)

○ более 500

○ от 50 до 125

○ от 25 до 50

○ менее 25

Доля машиностроения в условно чистой продукции (%)

● более 40 ● 25 - 30

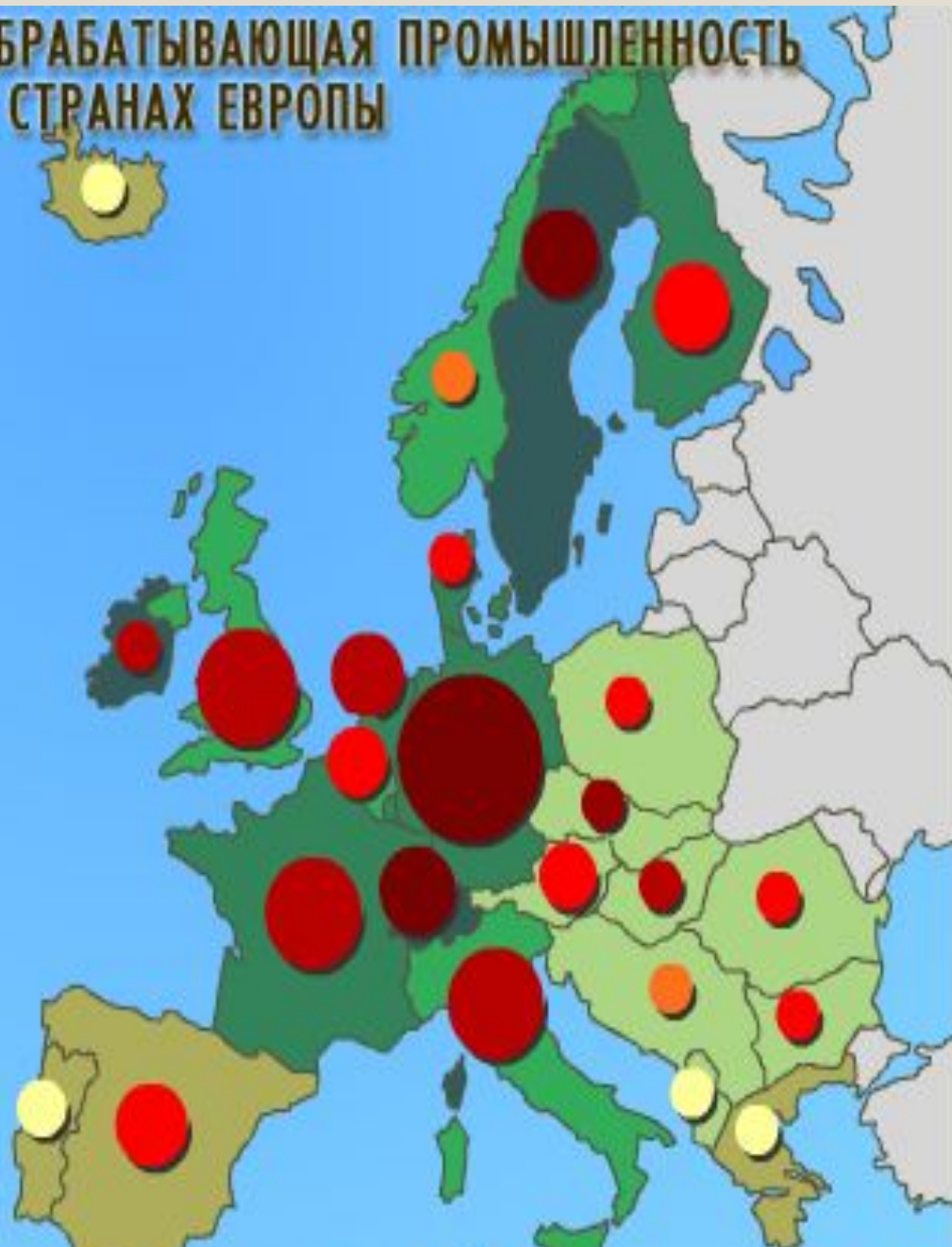
● 35 - 40 ● менее 25

● 30 - 35

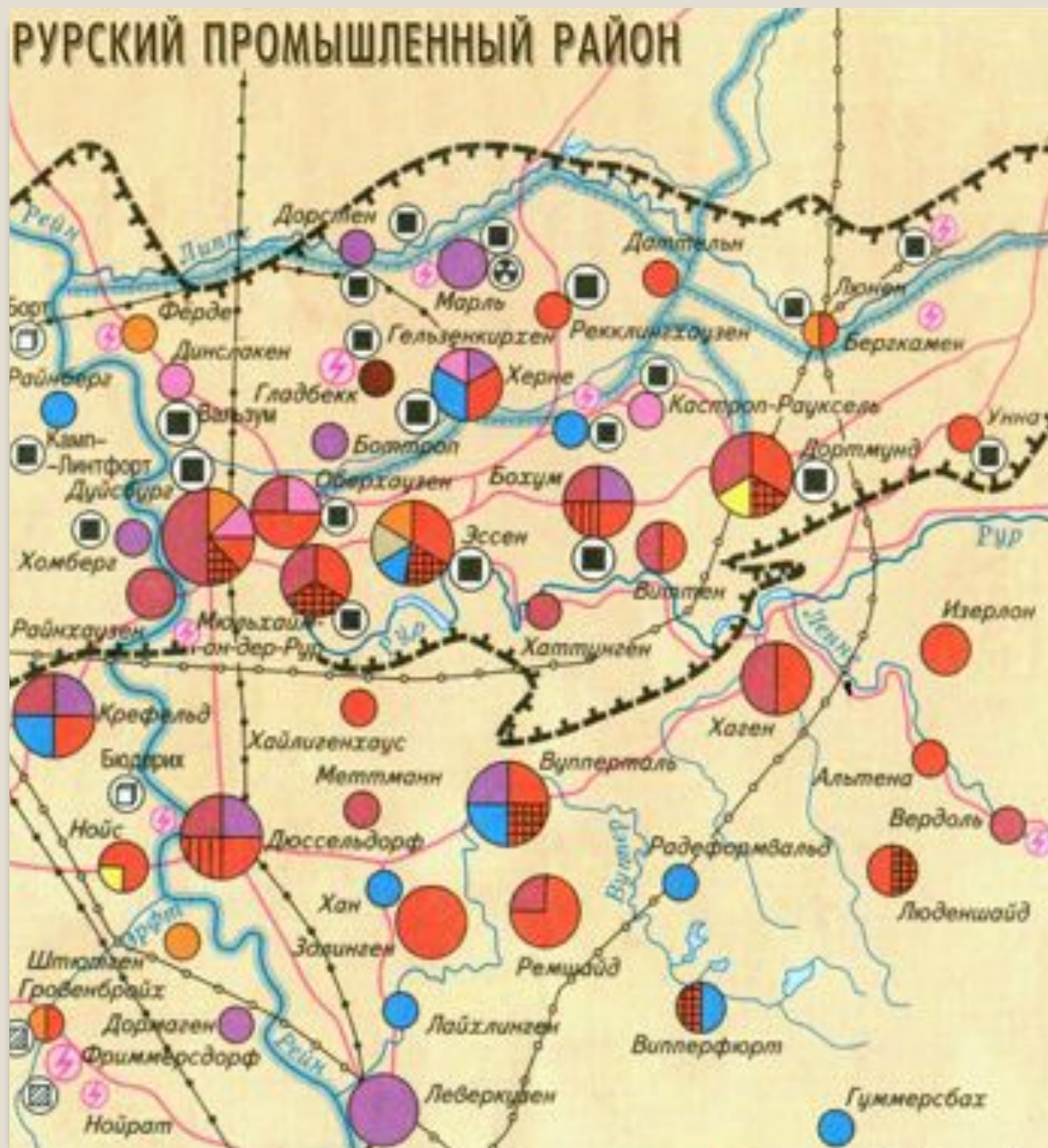
Производительность труда
(величина условно чистой продукции на одного занятого в трудовой деятельности в тыс.долл.)

■ < 20 ■ 50 - 60 ■ >75

■ 20 - 50 ■ 60 - 75



РУРСКИЙ ПРОМЫШЛЕННЫЙ РАЙОН



Обрабатывающая промышленность:

- машиностроение и металлообработка
- черная металлургия
- химическая
- нефтеперерабатывающая
- цветная металлургия
- электротехническая
- автомобилестроение
- текстильная
- пищевая
- полиграфическая

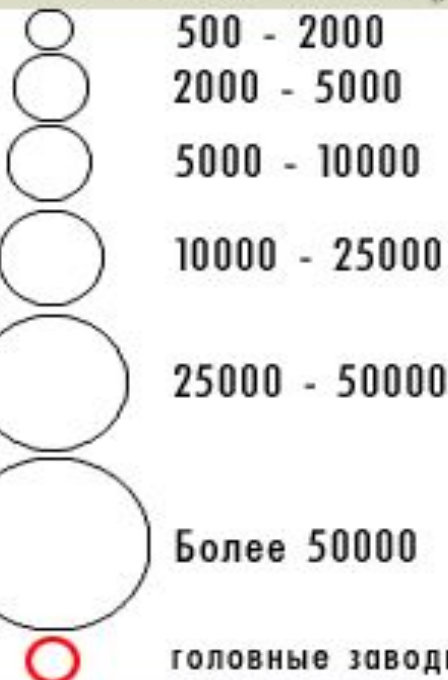
ДОБЫВАЮЩАЯ ПРОМЫШЛЕННОСТЬ

- каменного угля и районы его залегания
- бурого угля
- полиметаллических руд
- поваренной соли

АВТОМОБИЛЬНЫЕ ЗАВОДЫ ГЕРМАНИИ



ЧИСЛО ЗАНЯТЫХ (ЧЕЛ.)

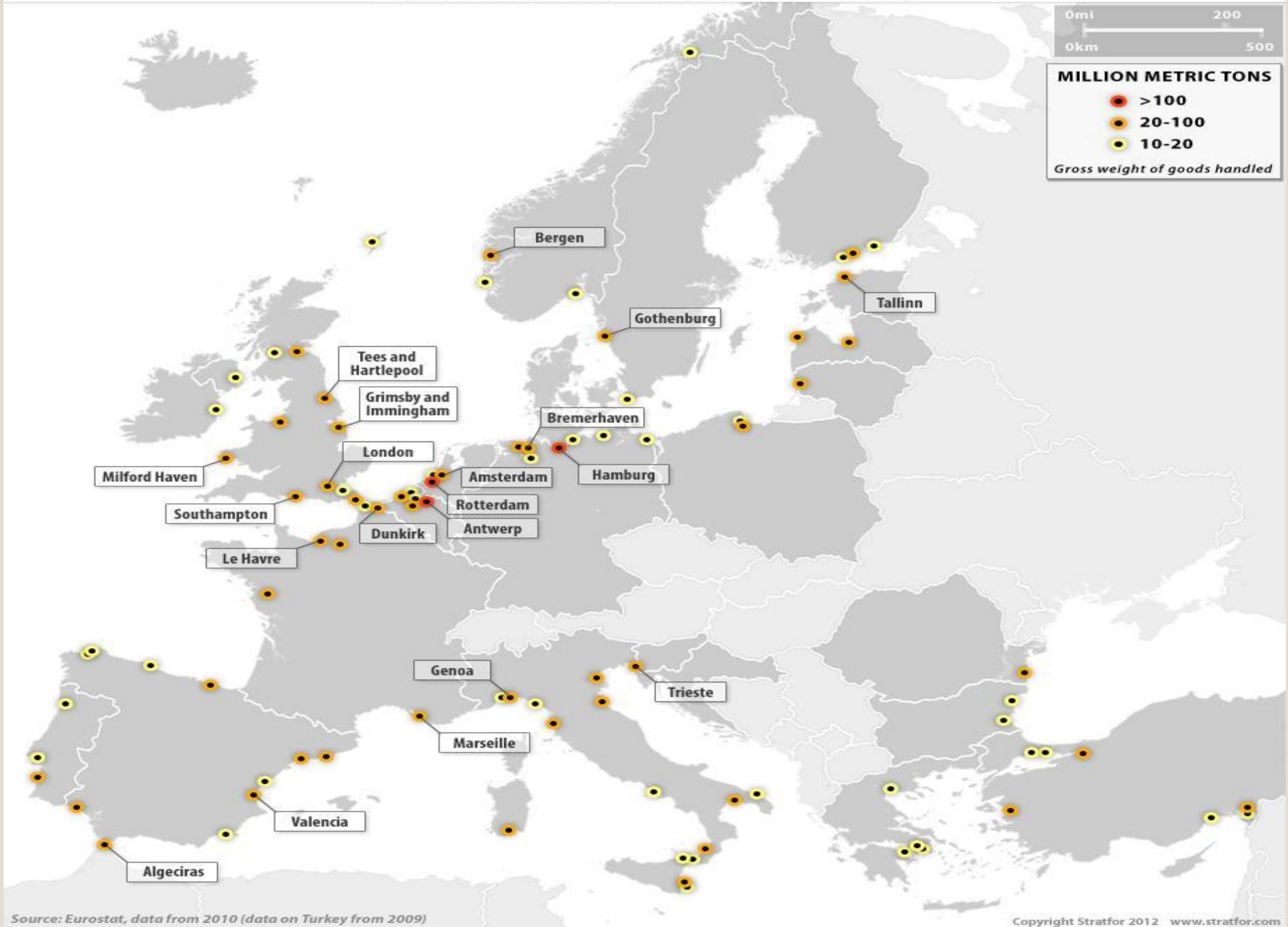


головные заводы

НАЗВАНИЯ ФИРМ

	ФОЛЬКСВАГЕН		ОПЕЛЬ
	МЕРСЕДЕС-БЕНЦ		ФОРД
	МАН		ПОРШЕ
	АУДИ		ФАУН
	БМВ		МАГИРУС
			КЕССБОРЕР

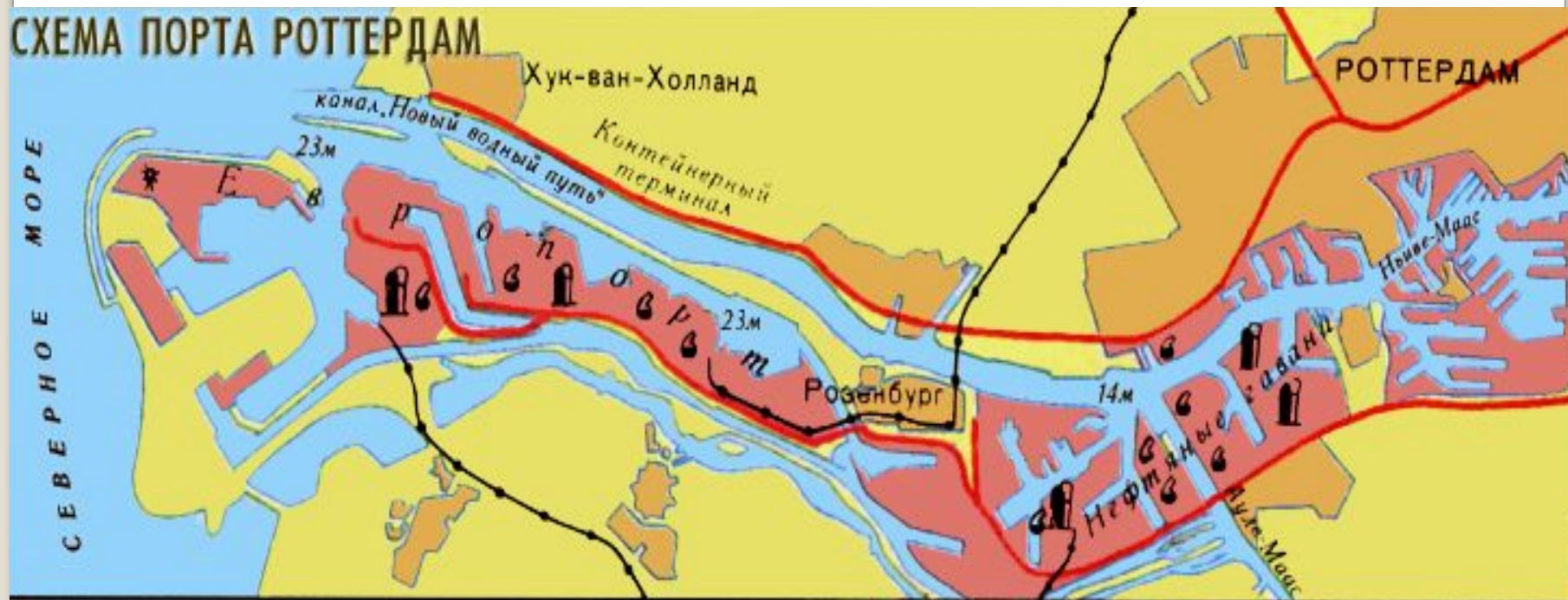
EUROPE'S TWENTY LARGEST PORTS



Source: Eurostat, data from 2010 (data on Turkey from 2009)

Copyright Stratfor 2012 www.stratfor.com

СХЕМА ПОРТА РОТТЕРДАМ



- | | | | | |
|---------------------|------------------------------------|------------------------------|------------------------|-----------------|
| Городская застройка | Промышленные и портовые территории | Нефтеперерабатывающие заводы | Нефтехимические заводы | Железные дороги |
| | | | | Нефтепроводы |

Доклады по теме занятия Зарубежная Азия

1. «Экономико-демографические характеристики Японии»
2. «Экономико-демографические характеристики Китая»
3. «Экономико-демографические характеристики Индии»
4. «Экономико-демографические характеристики Индонезии»
5. «Экономико-демографические характеристики Саудовской Аравии»
6. «Экономико-демографические характеристики Сингапур»
7. «Экономико-демографические характеристики Республики Корея»
8. «Экономико-демографические характеристики Турция»

Примерный план к презентации "Экономико-демографическая характеристика страны"

1. Особенности экономико-географического положения страны (факторы, влияющие на хозяйственную деятельность).
2. Природные ресурсы страны, в том числе минерально-сырьевой потенциал (ресурсообеспеченность).
3. Население (основные демографические показатели). Трудовые ресурсы.
4. Экономика страны. Отрасли специализации. Структура, динамика экспорта (импорта). Страны-импортеры.
5. Общий вывод.

