

С днём рождения парк!



Музей МБОУ «СОШ № 10» города Абакана













45

лет со дня присвоения
парку имя
«Парк Победы».
1974-2019



70 лет
со дня закладки
парка
1949-2019

Приблизительно так выглядела Черногорская площадь в 30-е годы









Лидия Белоусова

По улицам, длинною в жизнь

Страницы истории
первых улиц города
в 1925 – 1960 годы

Часть I

...ал в Абакан в конце
...и улице, между ули-
...к что наше детство и
...Кызласовым) прошла
...годы с Черногорской
...железнодорожной линией
...алось болото, на кото-
...в.
...иким ирисом. Но мы в
...рисы все называли пи-
...духа в рот и выдыхая,
как на губной гармошке, извлекали из этих длинных листьев
звук, похожий на писк. Весной все расцветало и казалось, что
голубое море колышется на ветру. Для детских игр и забав было
раздолье. Из этих пикулек девочки плели венки, косички, сал-
фетки и другое. Мальчики строили шалаши-вигвамы. Летом, после
обильного дождя, мы бегали босиком по мягкой траве. Стряпали
из глины пироги, которые высыхнув на солнце, превращались в
камни. Вечерами на площадь выходили взрослые и дети и до са-
мых сумерек играли в лапту. А зимой строили горки, снеговика,
катались на лыжах».

К.Р. Кызласова. Пятница, 11.04.2013г.

Я долго пытаюсь найти фотографии Черногорской площади
в 1930-40-е годы. У Клары Романовны есть уникальная фотогра-
фия площади, которую Леонид Романович Кызласов сделал зи-

мой 1940-41 года. Самому определить, где это было снято, вид,
какой улицы изображен на снимке, просто невозможно.

Клара Романовна пояснила: «Это вид на Черногорскую
площадь со стороны улицы Черногорской (Лен. Комсомола). На
втором плане – улица Октябрьская (Ленина), на которую ведет
тропинка в снегу от нашего дома. Октябрьскую пересекает (по
горизонтали) улица Спортивная (Ярыгина). Вдали справа видне-
ется весь в строительных лесах кинотеатр «Победа», строитель-
ство которого началось. До войны успели возвести стены. Рядом
виден Дом Советов, строительство которого уже закончили». К
сожалению, на фотографии этого не видно, но на компьютере,
при увеличении все можно разглядеть.



Черногорская площадь, зимой 1940-41 года.

В 1947 году у городских властей появилась новая и прекрас-
ная идея: построить новый городской парк на Черногорской пло-
щади. В связи с тем, что существующий городской сад по своим
размерам давно не удовлетворяет потребности населения города,

ПЛОЩАДЬ НАШЕЙ ЮНОСТИ

Приходит время в жизни каждого человека, когда хочется оглянуться назад и проанализировать прошедшее. И тут-то сталкиваешься с парадоксальным явлением. Все, чем жил последнее время, отодвигается в сторону, а детство и юность до мельчайших подробностей всплывают в памяти. Может быть, так предусмотрено природой.

Всю свою сознательную жизнь я прожила в Абакане, за исключением периода, когда уезжала на учебу в мединститут.

Осенью 1925 года вошла в строй железнодорожная ветка Ачинск — Абакан, связавшая Хакасию со всей страной. Такое событие дало толчок к развитию местной промышленности. На станции Абакан появились первые переселенцы из местных сел.

Мой дед Витольд Гурницкий в 1919 году под Минусинском организовал артель "Товарищество каменотесов", где из биджинского песчаника изготавливали точила, жернова, бруски, которые пользовались большим спросом у населения. В 1926-м близ станции Оросительная были обнаружены залежи алебаstra, и дед участвовал в организации здесь завода. Будущий город нуждался в строительных материалах. С открытием завода он решил переехать на станцию Абакан и построить дом.

Город строился по плану. Первые улицы располагались параллельно железнодорожной линии. Первоначально они были пронумерованы, а уже потом каждая получила свое название. Дом дед построил между четвертой и пятой улицами (ныне улица Советская и проспект Ленина). Улицу назвали Черногорской (сейчас — Ленинского комсомола), так как по ней шла дорога на Черногорские копи. Черногорские копи — соседний поселок за углем. Параллельная улица получила название Черногорской площади. Вдоль нее с южной стороны образовалась болотистая местность.

Вот такой обзор в те годы представал с Черногорской площади. На ней прошли наше детство и юность. Болотистое место было покрыто диким ирисом, а попросту пикулькой. Мы, дети, выдернув длинный плоский лист, извлекали из него звук, похожий на писк. Весной все расцветало и казалось, что голубое море колыхается на ветру. Здесь мы играли в прятки, в индейцев. Из пикульки строили шалаши-вигвамы, мальчишки, воткнув в головенки разноцветные петушиные перья, представляли из себя вождей племени. После обильного дождя летом бегали босиком по мягкой траве, а потом из глины стряпали "пирог". Вечерами на площадь выходили стар и млад и до самых сумерек играли в лапту. Автомобилей в городе тогда не было. Возвращаясь домой, часто видели, как над городом вставали темные тучи. Иногда возникали песчаные черные бури с вихрями, но они быстро проходили. Ветер дул с юга, и тогда было полное раздолье. Иногда ветер дул с севера, и тогда было полное раздолье. Ветер дул с юга, и тогда было полное раздолье. Ветер дул с севера, и тогда было полное раздолье.



Клара Романовна Кызласова
Главный врач Абаканского роддома



Черногорская площадь, зимой
1940-41 года.

- Горкомхоз составил «План работ на весну 1949 года по постройке парка силами предприятий города»
- К работе были подключены все предприятия города». Одни вспахивали землю. Другие огораживали территорию Третьи копали ямки. Деревья садили всем миром ,особенно много работали студенты.










Черногорский парк
Вид на улицу Чертыгашева 1967
г.



В 1974 году
началось сооружение
памятника воинам,
погибшим в Великую
Отечественную войну
1941-1945 гг.

**Авторы памятника -
московские
скульпторы Ю.П.
Поммер и
М.Л. Сквородин,
архитектор –
Н.А. Ковальчук.**







**Торжественное
открытие
Монумента Славы
6 ноября 1976 года.**



**Высокий холм, где Черногорский сад,
Пихтой зелёной к ряду ряд обложен.
На том холме два воина стоят,
Великий подвиг Родины умножив.
Хакас и русский, встав к плечу плечом,
В глазах - отважной ярости горенье,
Рванулись в бой. И мыслям горячо.
В неистовом порыве устремленья.**

Тамара Арчинакова





– Вперед, на запад! –

Цену этих слов

Мы поняли, когда в горячем пыле

Мы штурмовали стены городов

Ценой нечеловеческих усилий.

Вперед, на запад! –
Дерзкая мечта...
Я знаю, нас никто не
остановит.
Целуют землю русскую уста,
Отбитую ценой солдатской
крови

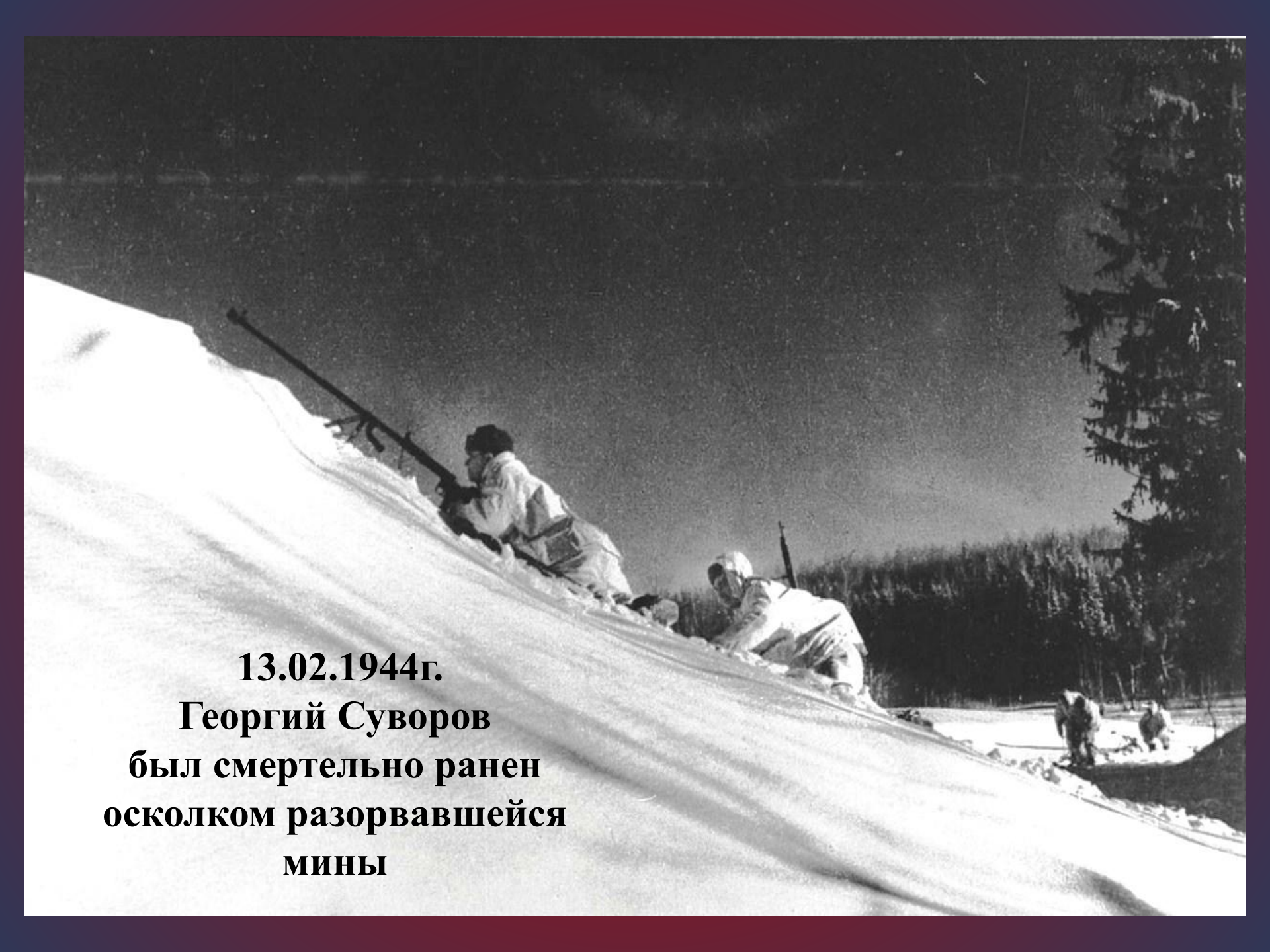
(Г. Суворов)





**Гвардии- младший лейтенант,
командир взвода
Георгий Кузьмич СУВОРОВ**



A black and white historical photograph showing soldiers in a snowy, mountainous terrain. In the foreground, a soldier is crouching on a steep, snow-covered slope, holding a rifle. Another soldier is visible further down the slope. In the background, more soldiers are scattered across the field, and a line of trees is visible under a dark sky. The overall scene depicts a winter battle environment.

**13.02.1944г.
Георгий Суворов
был смертельно ранен
осколком разорвавшейся
мины**



Герой Советского Союза
Чебодаев Михаил Иванович

ЧЕБОДАЕВ
Михаил Иванович –
Разведчик, связист, воевал в 309 стрелковой дивизии



*Герой Советского Союза
Чебодаев Михаил Иванович*



**Бойцы 309 стрелковой дивизии перед отправкой
на фронт, 1942г.**

Среди них – Михаил Чебодаев



ГЕОРГИЙ СУВОРОВ

8
**СЛОВО
СОЛДАТА**

СТИХИ



ОГОНЬ

Государственное издательство
художественной литературы
Ленинград, 1944

8-2
E-89

Георгий Суворов
**СЛОВО
СОЛДАТА**



ХАКАССКОЕ КНИЖНОЕ ИЗДАТЕЛЬСТВО
АБАКАН—1954



Последний враг
Последний меткий выстрел.
И первый проблеск утра, как
стекло.

Мой милый друг, а всё-таки как
быстро,
Как быстро наше время
протекло.

В воспоминаньях мы тужить не
будем.

Зачем туманить грустью
ясность дней?

*Свой добрый век мы
прожили, как люди,
И для людей.*






















В презентации использованы материалы:

1. Л.Белоусова “По улицам, длиною в жизнь.”
2. Архивные документы музея МБОУ “СОШ №10”
3. Фотографии Интернет сайтов общего доступа

Сценарий – Конева З.Ф.-
Руководитель школьного музея
Презентацию подготовил
– Иванов Кирилл
Ученик 8 А класса
МБОУ «СОШ №10»