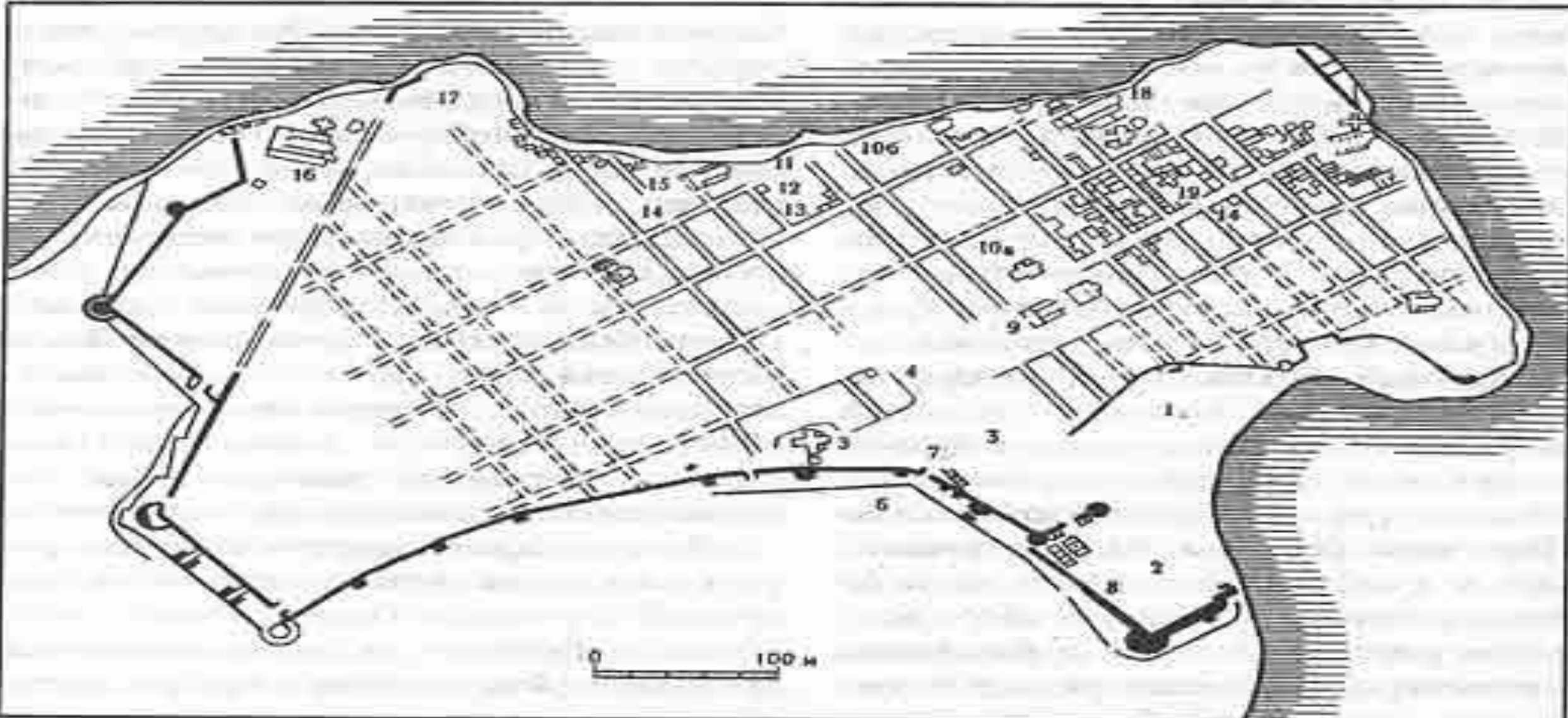




Херсонес Таврический, или просто Херсонес — полис, основанный древними греками на Гераклейском полуострове на юго-западном побережье Крыма. Единственный античный полис Северного причерноморья, городская жизнь в котором непрерывно



План Херсонеса

1. Порт, 2. Цитадель, 3. Театр, 4. Монетный двор, 5. Водохранилище, 6. Казарма, 7. Ворота, 8. Склады, 9. Термы, 10а. Акрополь, 10б. Центральная площадь, 11. Главная улица, 12. Храм, 13. Площадь, 14. Некрополь, 15. Улицы, 16. Винодельня, 17. Цистерны для засола рыбы, 18. Портовые ворота, 19. Керамик

ВАРВАРСКИЕ КОРОЛЕВСТВА И ВОСТОЧНАЯ РИМСКАЯ (ВИЗАНТИЙСКАЯ) ИМПЕРИЯ в VI в.



- Территория Византийской империи к 527 г.
- Территории, присоединенные к Византийской империи при Юстиниане I
- Граница Византийской империи к 565 г.
- Границы государств в первой половине VI в.
- Вторжения лангобардов в 568 г.
- Вторжения славян в VI в.
- Патриаршества



Оборонный





Агор

а



Эллинистический

театр



Римская
цитадель





Херсонесский

театр



КАРТА ХАЗАРСКОГО КАГАНАТА
700-900 гг

This map illustrates the Khazar Khanate, a powerful nomadic empire that flourished between the 7th and 10th centuries. The khanate's territory is shaded in orange and spans from the North Caucasus and the lower Volga region in the north to the Caspian Sea in the south, and from the Dnieper River in the west to the Ural Mountains in the east. Major cities within the khanate include Sarcel, Itil, and Semender. The map also shows neighboring states: the Byzantine Empire to the west and south, the Arab Caliphate to the south, and the Bulgar and Volga Bulgars to the northeast. Key geographical features include the Black Sea, the Caspian Sea, the Aral Sea, and the Volga River. The map includes a compass rose in the top left corner and a caravan of camels in the bottom right corner, symbolizing trade routes.

ХАЗАРСКИЙ КАГАНАТ

БОЛГАРСКОЕ ЦАРСТВО

ВИЗАНТИЙСКАЯ ИМПЕРИЯ

АРАБСКИЙ ХАЛИФАТ

ХОРЕЗМ

СРЕДИЗЕМНОЕ МОРЕ

ЧЕРНОЕ МОРЕ

АЗОВСКОЕ МОРЕ

КАСПИЙСКОЕ МОРЕ

АРАЛЬСКОЕ МОРЕ

Венгры

Древляне

Дреговичи

Кубанчи

Вятичи

Мордва

Булгар

Болгары волжские

Северяне

Донские славяне

Буртасы

Сувар

Уличи

Тиверцы

Саркел

Маяцкая крепость

Итиль

Урал

Земля

Синоп

Кызыл-Ирмак

Фасис

Трапезунд

Аланы

Семендер

Беленджер

Дербент

Хива

Хорезм

Бухара

Самарканд

Тбилиси

Баку

Аракс

Тебриз

Амрек

Дамаск

Багдад

Днепр

Юж. Бул.

Кубань

Северский Далец

Дол

Волга (Итиль)


Эмба

Сарыаркы

Евфрат

Тигр

Аракс



Константин Багрянород ный

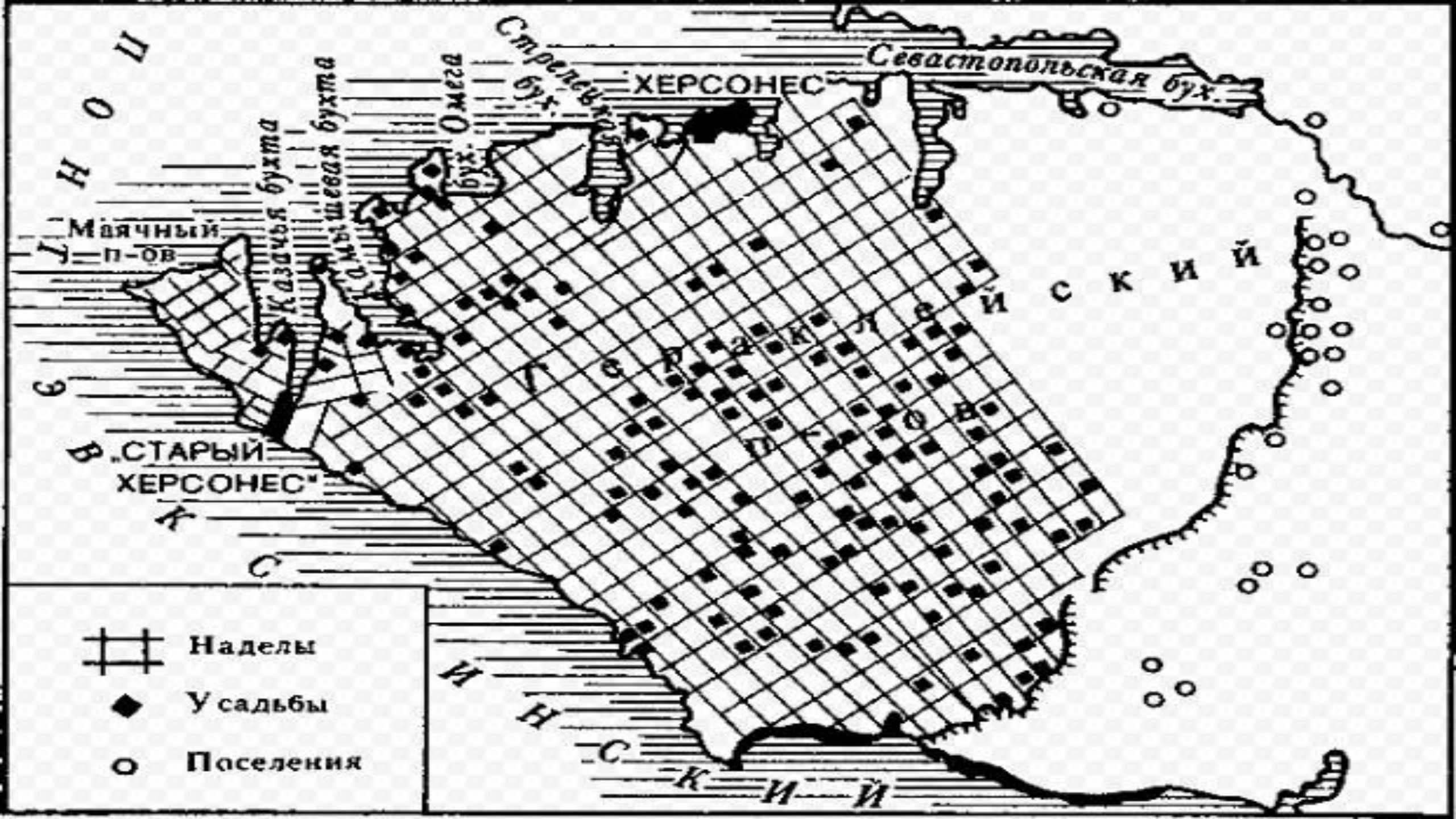



Захват Херсонеса князем
Владимиром





В ходе
раскопок
обнаружено
около сотни
рыбозасолочн
ых цистерн







Глинян
ая
жаров
ня



Плошки с

маслом



Мозаичные полы
Херсонеса

Внимание

Спасибо за внимание

Кто прочитал, тот
молодец