


Природные ресурсы как фактор формирования хозяйства РТ



Природные условия — это элементы природы, которые непосредственно не используются в процессе производства, но оказывают влияние на жизнедеятельность людей. Особенно сильна зависимость от природных условий сельского хозяйства, добывающей промышленности, отдельных видов транспорта, рекреационной деятельности и т.п. Природные условия могут быть благоприятными (оптимальный температурный режим, достаточная увлажненность воздуха и т.п.) или затруднять хозяйственную деятельность человека (высокогорный рельеф, суровый климат, вечная мерзлота, болота, пустыни).

Природа Татарстана - удивительна и разнообразна. В ландшафте ее прекрасно сочетаются богатырские дубравы и сосновые рощи, поля и луга и многоводные реки. Также она богата различными природными ресурсами, что, безусловно, вызывает интерес изучения их значимости, благосостояния и объема. По густоте речной сети республика занимает первое место в Поволжье. После сооружения Волжской ГЭС на территории Татарстана в долине Волги и низовьях Камы раскинулось обширное Куйбышевское водохранилище.




Леса занимают в настоящее время примерно 17% всей территории Республики Татарстан

и являются остатками громадных древних лесных массивов. Когда-то всю северную половину территории республики покрывали леса; на юге они чередовались с пространствами степей и широкими лугами в долинах рек.

Разноплемянное население Среднего Поволжья в течение многих столетий обживало этот край и сильно изменило его природу. Большая часть лесов теперь вырублена, степи распаханы. В то же время Татария остаётся самым лесистым районом Поволжья. Общая площадь её зелёного «покрова» свыше 1 миллиона гектаров.





Территория республики богата топливными, водными, почвенными, агроклиматическими ресурсами, менее богата минеральными и лесными ресурсами.

Основное природное богатство Татарстана - нефть. Ввиду чего в Татарстане широко распространено нефтяное хозяйство.


На территории Татарстана располагается часть Волго-Уральской нефтегазоносной области, в пределах которой находятся месторождения нефти (Ромашкинское, Ново-Елховское, Первомайское, Бондюжское).

Татарстан так же богат полями под посевы. Доля посевных площадей для всех сельскохозяйственных культур Республики Татарстан составляет 3,84 процента посевных площадей Российской Федерации. В 2007 году Республика Татарстан по показателю валовой сельскохозяйственной продукции заняла 1 место среди субъектов Приволжского федерального округа. Темп прироста валовой сельскохозяйственной продукции здесь выше, чем в среднем по России (5,4 процента против 3,4 процента).



Республика Татарстан занимает ведущие места по производству основных видов продукции растениеводства (3 место по валовому сбору зерна, 1 место по валовому сбору картофеля, 1 место по валовому сбору ярового рапса) и животноводства (2 место по производству молока, 4 место по производству скота и птицы).



- 
- Сельское хозяйство. Татарстан — хороший аграрный регион с высоким уровнем господдержки, активно участвующий в федеральных программах развития сельского хозяйства. Республика климатически выгодно расположена для выращивания зерна, овощей, кормовых агрокультур, производства молока, свино- и птицеводства.



Использованные ресурсы

- <http://les-ru.com/maps/arendatory-lesa/federalnye-agentstva/esnoe-hozjaistvo-respubliki-tatarstan.html>
- <http://http://images.yandex.ru>