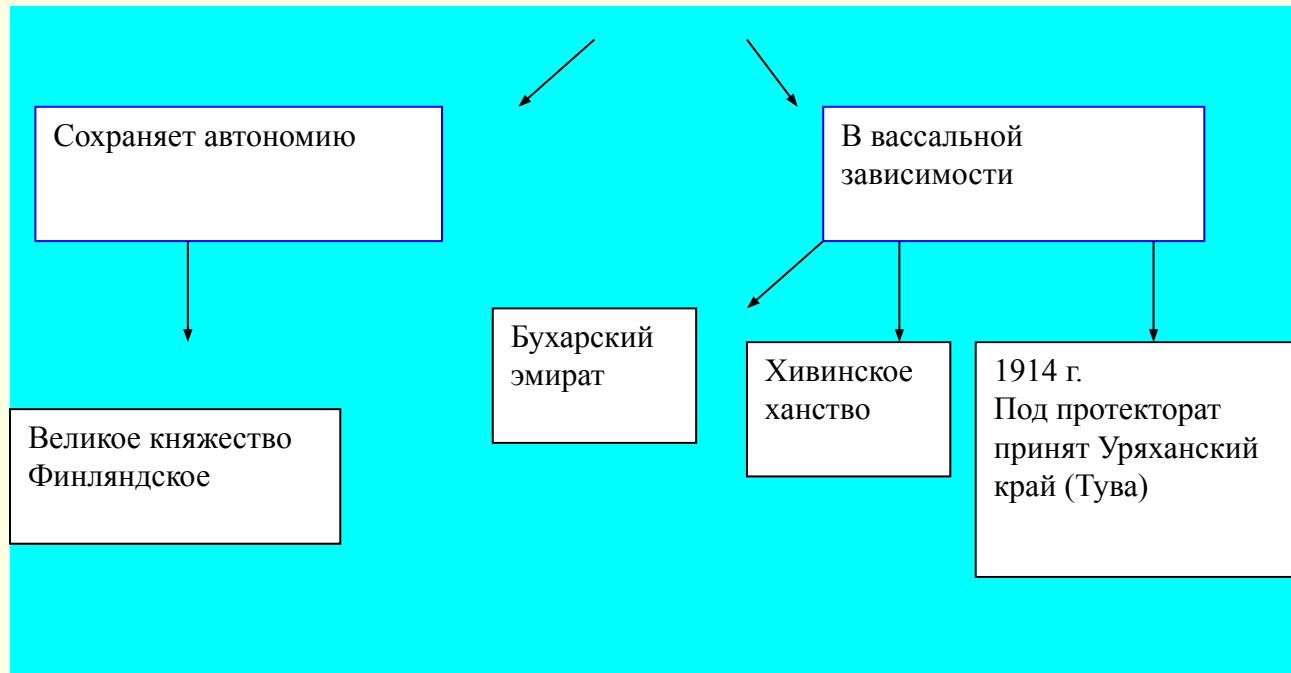


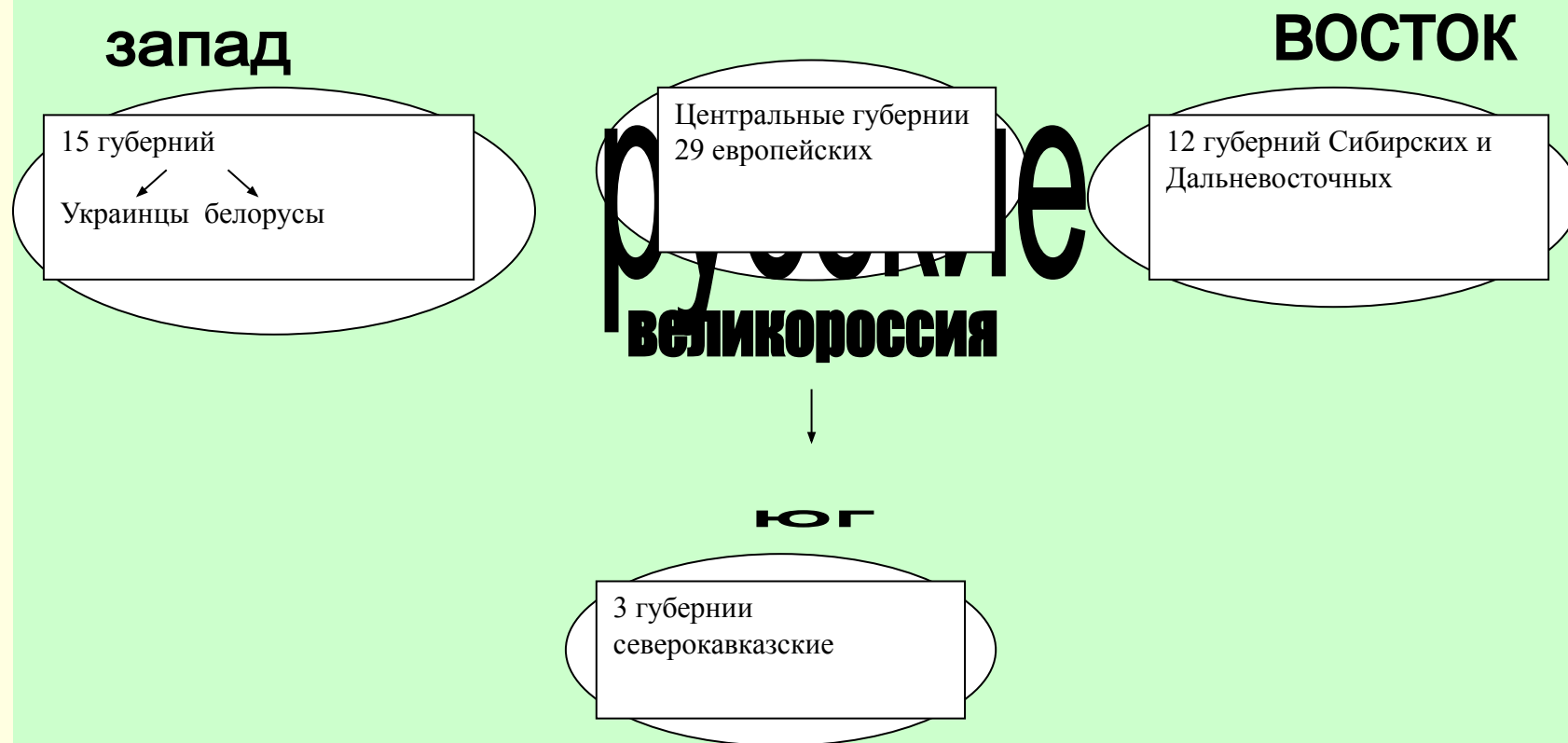
# Российская империя

## РОССИЙСКАЯ ИМПЕРИЯ



Финляндия при Александре 1 получила права автономии, имела свой сейм;  
Польша автономии не имела (Варшавская губерния)

Остальные национальные районы входили в состав губерний



### «Геостратегическое положение»

Геостратегическое положение – это географическое положение страны с точки зрения военного фактора.

Россия занимала материковое положение расположена на севере и в центре Евразии



Россия уязвима с военной точки зрения

Россия вынуждена иметь самую большую по численности армию, доходившую в отдельные периоды до 1,4 млн. человек, военно- морской флот.



России, необходима развитая обновленная экономика и усовершенствованная система управления, так как весь промышленно- сырьевой потенциал был подчинен нуждам армии.

## «Геополитическое положение»

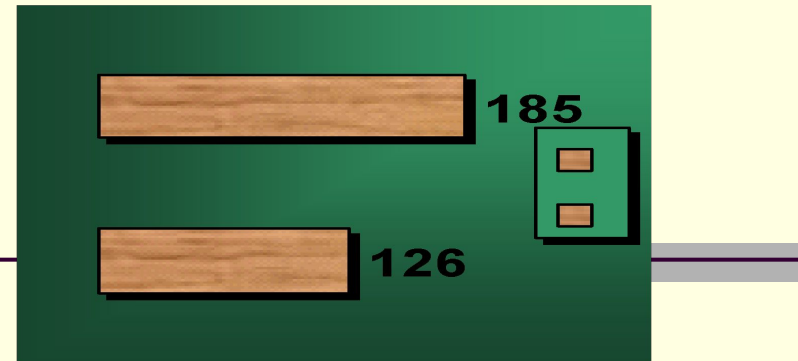
Геополитическое положение- это место того или иного народа, государства в мире, системе международных (политических, экономических) отношений.

Геополитическое положение России в начале 20 века определялось главным фактором- завершением создания огромной многонациональной империи (1\6 часть суши всего мира), охватывающей территории от Балтики до Аляски, от Северного Ледовитого океана до Памира.

## Население

Согласно *первой всеобщей переписи* населения 1897 г.- 125,6 млн. человек (без Великого княжества Финляндского, в котором в то время насчитывалось 2,6 млн. человек).

1914 г. –185,2 млн. человек



1 место - Британская империя

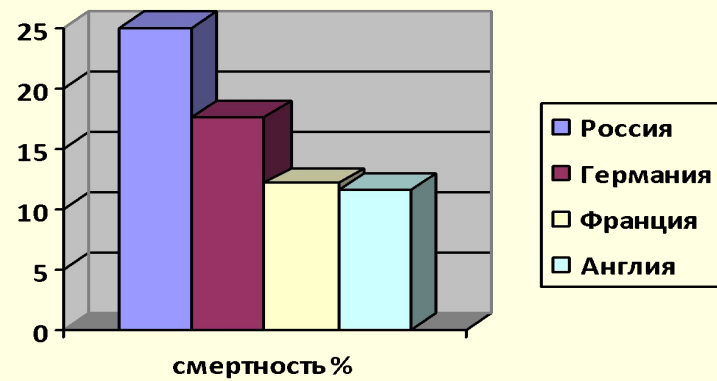
2 место - Китай

3 место - Россия (10% от общемирового уровня)

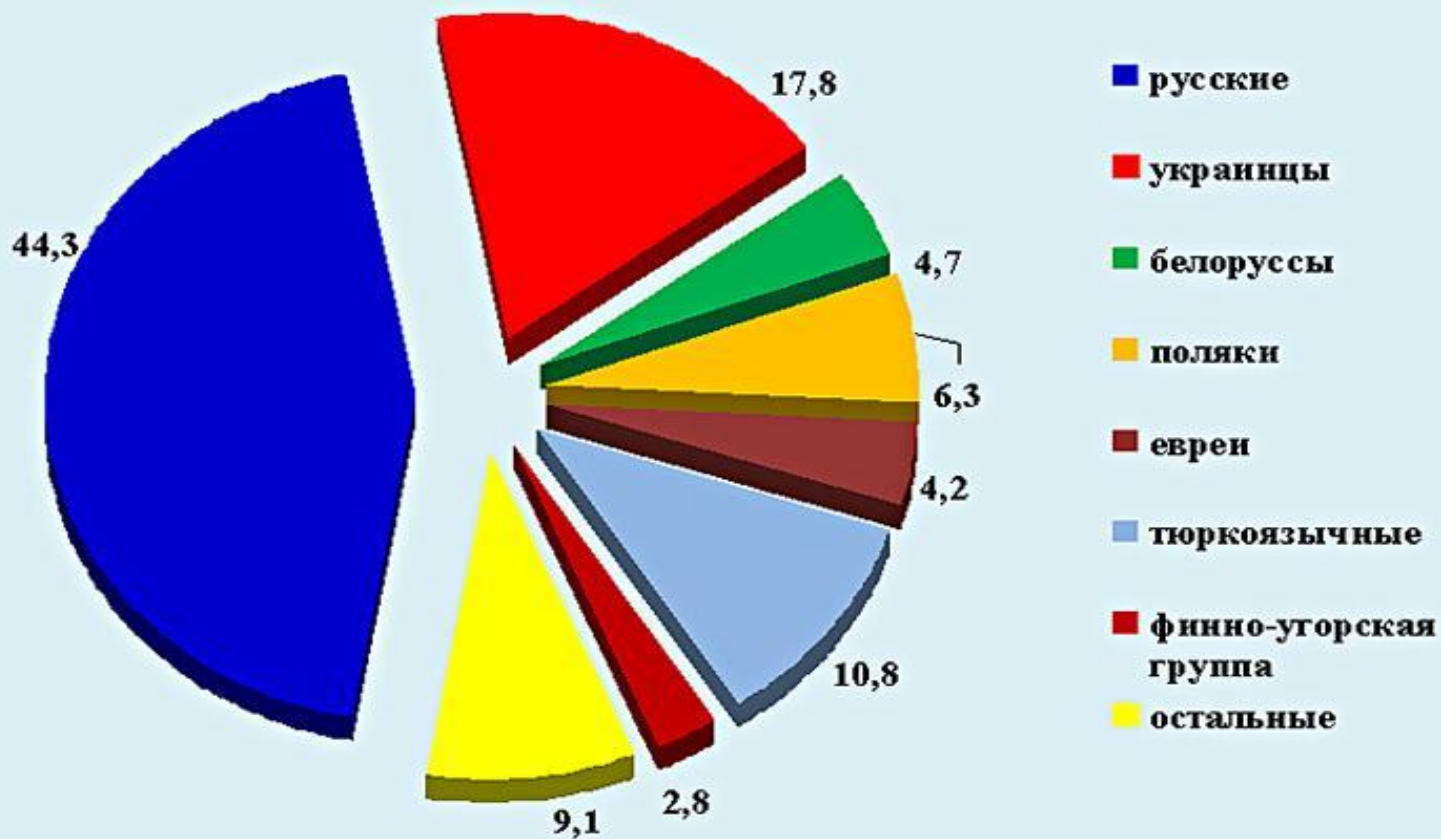
Быстрый прирост населения объяснялся самой высокой в мире рождаемостью. Если в большинстве европейских стран на 10 тыс. жителей ежегодно рождалось от 206 до 370 детей, то в России в конце XIX в. это число составляло 486. Из-за периодических голодовок и эпидемий, уносивших миллионы человеческих жизней, смертность в России, особенно среди детей, была выше, чем в западноевропейских странах.

## Смертность в возрасте до 1 года

Страна	смертность %
Россия	25
Германия	17,6
Франция	12,1
Англия	11,6



## Национальный состав Российской империи в конце XIX в. ( в %)



## Плотность населения

72% проживало на европейской территории

5% проживало в Сибири

Вывод: распределение населения по территории страны было неравномерно, плотность низкая 8,3 человека на 1 кв. км.

**Плотность населения в конце XIX в. (чел. на км<sup>2</sup>)**

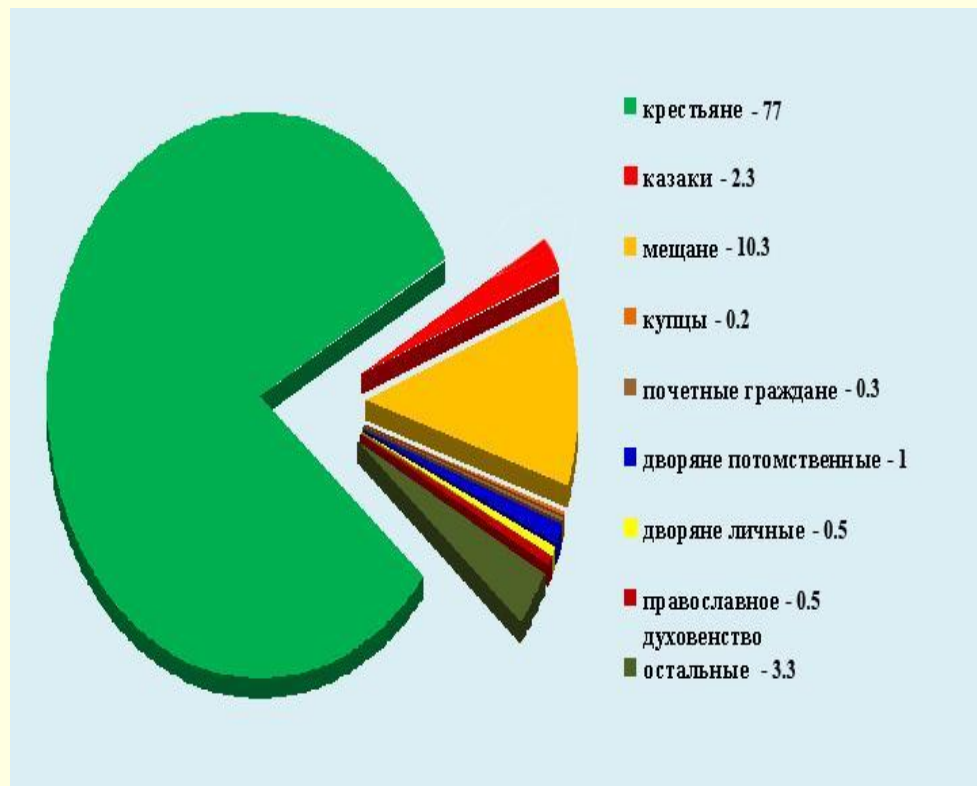




## Социальный состав российского общества в конце XIX века ( в %)

Количество горожан увеличивалось высокими темпами, но пока численно преобладало сельское население.

год	городское население	сельское население
1897 г.	13,4 %.	86,6 %
1914 г.	17,9 %	72,1 %



Основные черты индустриального общества	Российские показатели	Место России в мире
Национальный доход в расчете на одного человека	США -346 руб. Англия- 273 руб. Германия – 184 руб. Балканские страны- 101 руб. Россия- 63 руб.	В 5- 8 раз меньше, чем в развитых странах
По объему производства на одного человека и производительности труда		В 5- 10 раз меньше, чем в развитых странах
По национальному доходу	США, Германия, Великобритания, Россия	4
По росту темпов прироста национального дохода	Самые высокие 7%	1
По валовому производству	3,8% от мирового производства	5
Железные дороги	США, Россия - по длине, Но протяженность меньше, чем в европейских странах.	2

*Перед Россией встали следующие задачи:*

- Радикальное обновление
- Модернизация России.