


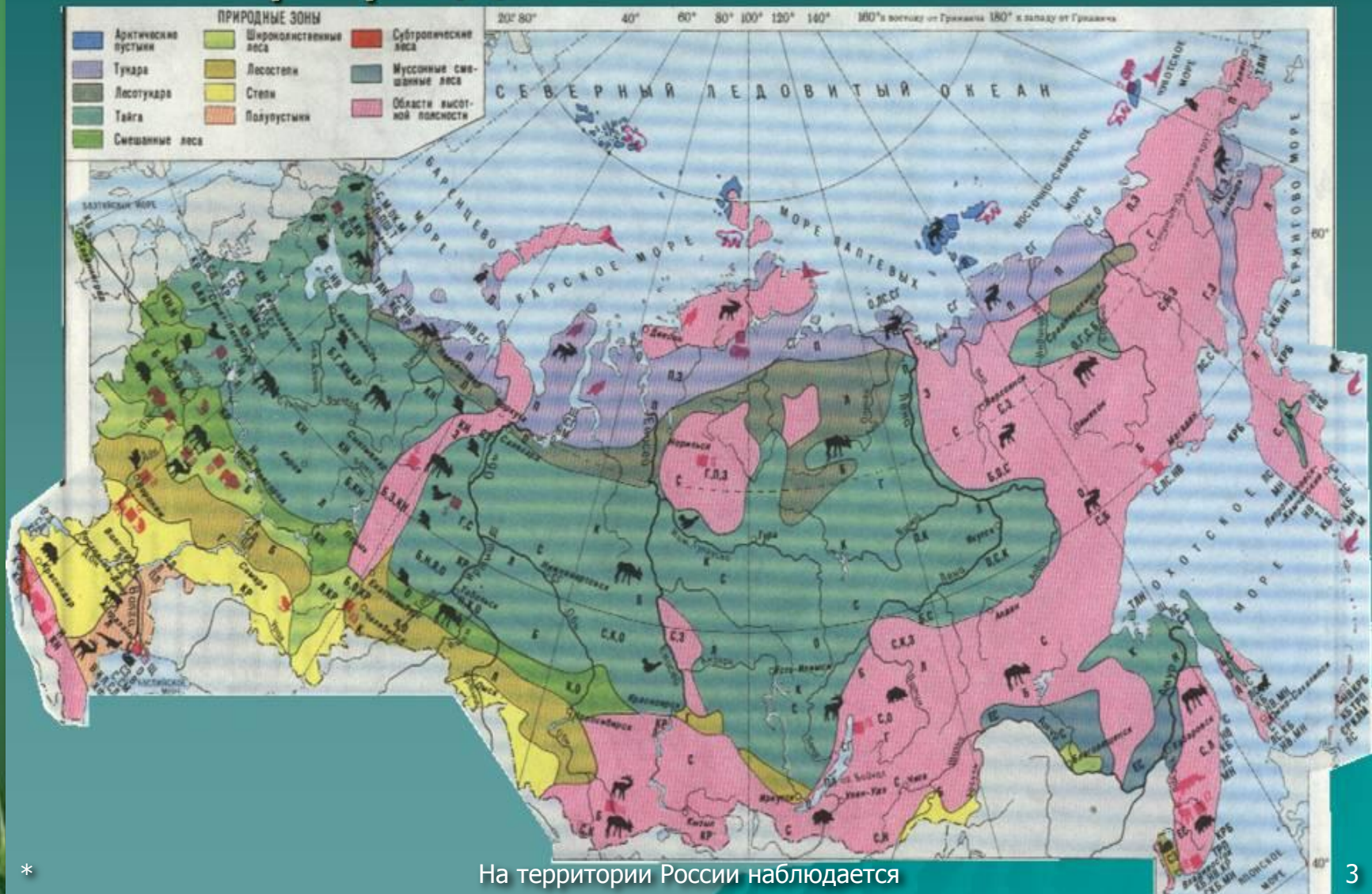
Природные зоны России.



Цели урока:

- Закрепить и углубить знания по теме «природные зоны»
- Выделить черты сходства и различия между природными зонами.
- Научиться объяснять последовательность смены П.З. при движении с севера на юг.
- Закрепить навыки обработки географической информации, умение обобщать и делать выводы.
- Содействовать воспитанию бережного отношения к природе.

Природные зоны России



*


На территории России наблюдается смена природных зон с севера на юг

Природные зоны- это крупные ПТК



Ведущую роль в формировании П.З. играет соотношение тепла и влаги

Л.С.Берг



Разработал учение о **ландшафтах** и развил идеи В. В. Докучаева о природных зонах. Первым **осуществил зональное физико-географическое районирование СССР**. Капитальные труды по **ихтиологии** (анатомии, систематике и распространению рыб), **климатологии, озероведению**, а также истории географии. Президент Географического общества СССР (1940-50). Государственная премия СССР (1951).

Арктические пустыни расположились на островах

Земля Франца Иосифа

Новая Земля



*

Северное сияние

6

Сурова природа арктических ПУСТЫНЬ

Белый медведь

Царство холода и снега




*

Почвенный покров почти отсутствует

7

Тундра и лесотундра



**Занимает побережье Северного
Ледовитого океана**

Красоты тундры

Литораль



Морошка



лесотундра



Переходная зона.
Обитают лемминги, песцы.
Возможно очаговое земледелие.