

Итак, есть версия, что вместе с Лобановыми с Вятки переселились:

Шаганины (Фамилия жены Петра)

Лоскутовы

Колупаевы

Чернышovy

Волковы

Летуринские

Редько

Значит, они вместе где-то там проживали, кучно. Особенно с учетом Соборного уложения 1649 (действовавшего до 1866, когда отменили Крепостное право), согласно которому крестьянин не мог даже волость покинуть без разрешения ее администрации, либо церковного лица (делались пропуска, получение их было очень сложно добиться)

Есть книга Вятских родов. Смотрим размещение фамилий на карте.

Две фамилии там отсутствуют (**Редько, Летуринские**),

Волковы есть везде – их уберем, чтобы не загромождать карту.

Берем четыре первые фамилии + Лобанов, смотрим карту.

Лобанов, Колупаев, Шалагин, Лоскутов, Чернышов

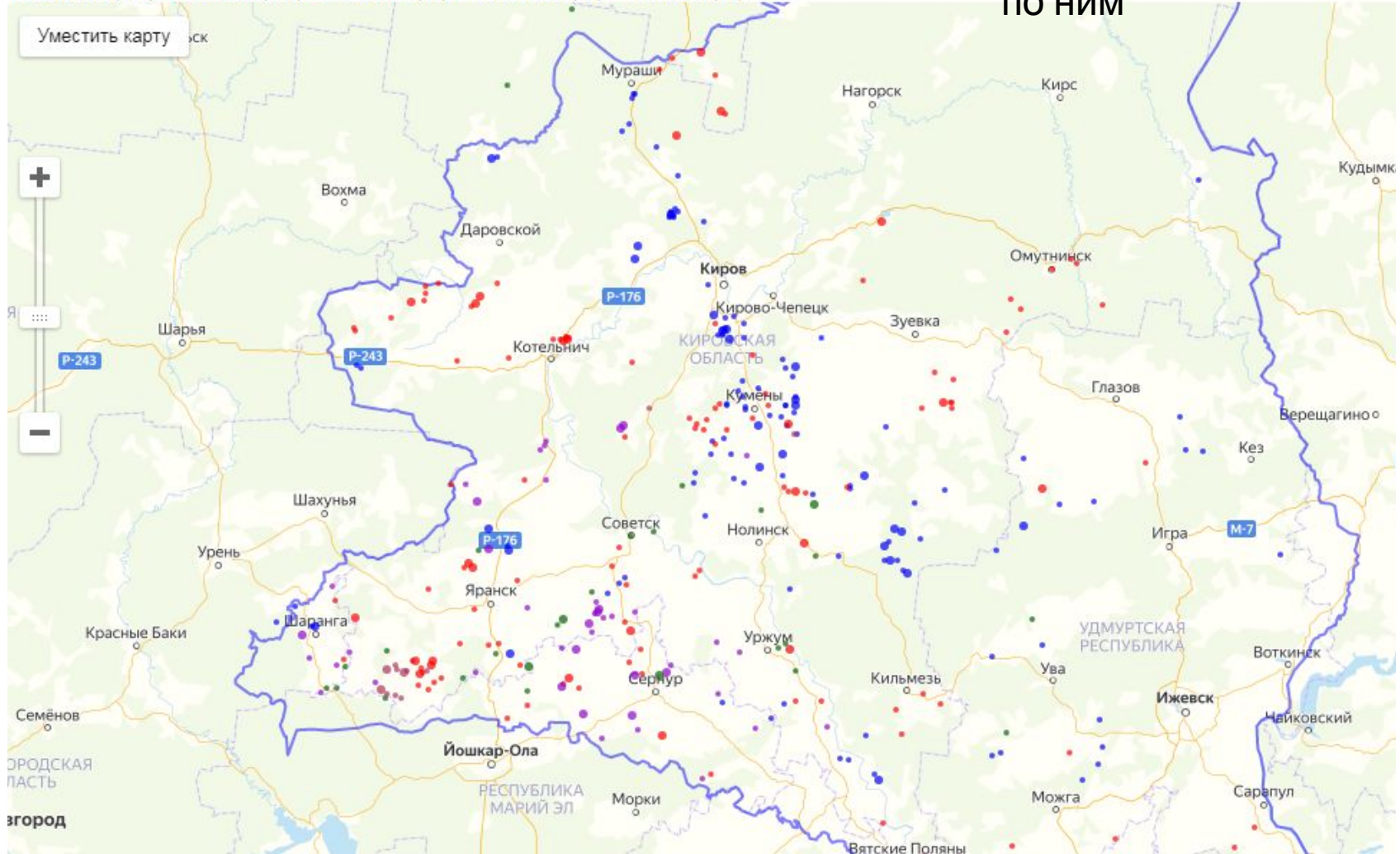
Зведите список фамилий через запятую (не более пяти)

Показать на карте

Показаны фамилии (количество селений):

• Колупаев (129) • Лобанов (137) • Лоскутов (46) • Чернышов (19) • Шалагин (29)

Чернышовых меньше всего, значит, отсекаем по НИМ



локализации фамилии на 1891 год



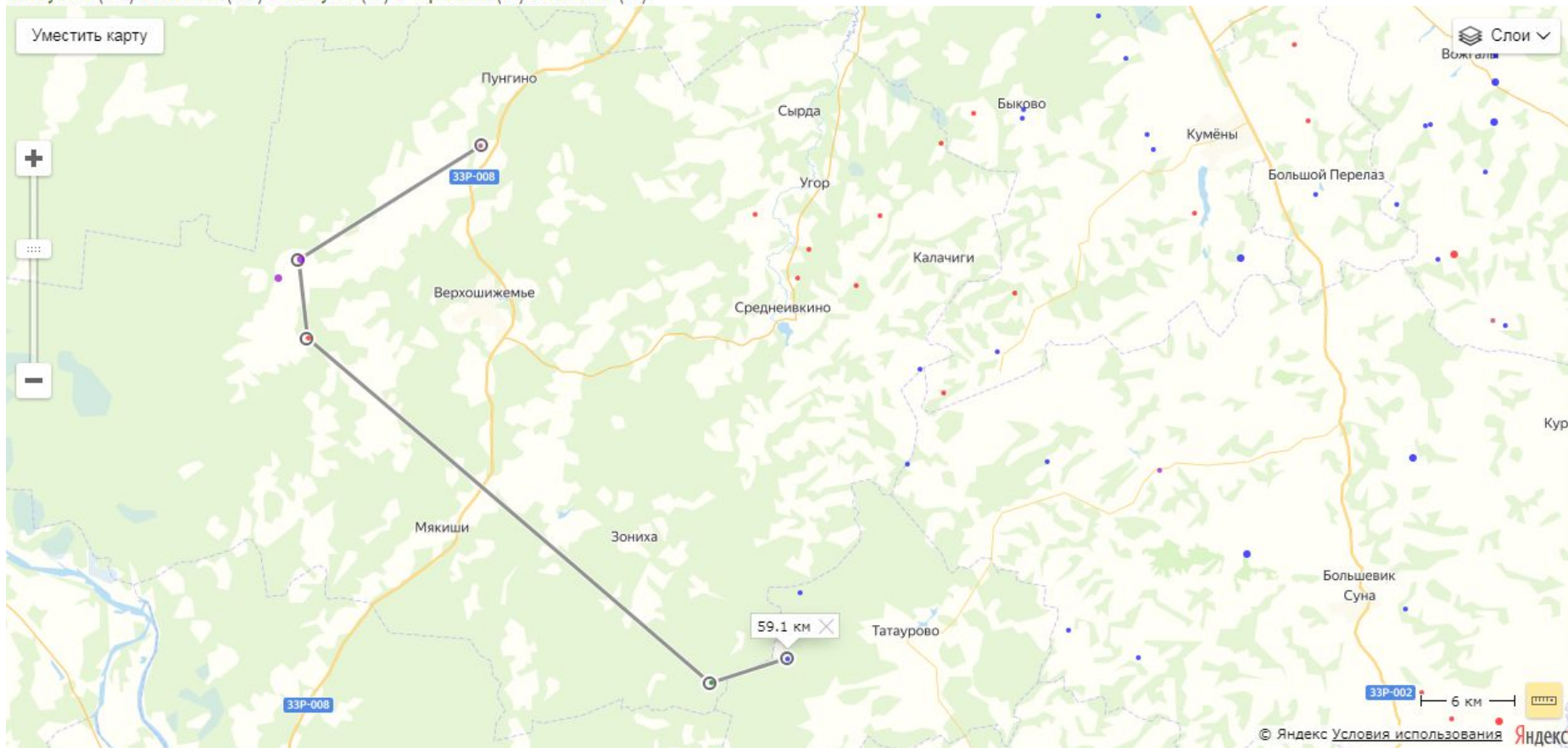
Три локации Чернышовых

1

а

Показаны фамилии (количество селений):

• Колупаев (129) • Лобанов (137) • Лоскутов (46) • Чернышов (19) • Шалагин (29)

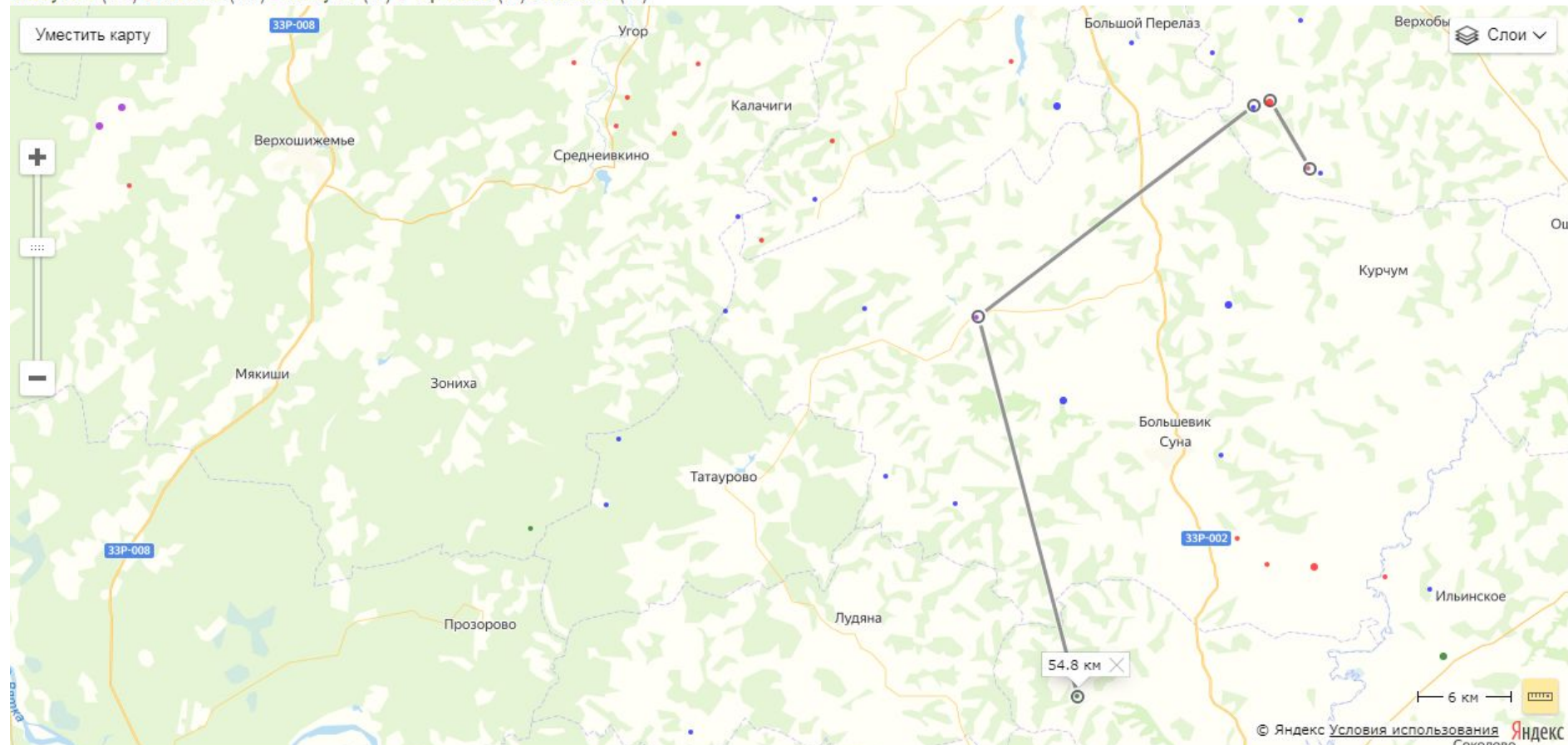


Смотрим совокупное
минимальное расстояние
между фамилиями

Не кучно.
Не впечатляет

Показаны фамилии (количество селений):

• Колупаев (129) • Лобанов (137) • Лоскутов (46) • Чернышов (19) • Шалагин (29)



Здесь тоже далеко,
но три фамилии из пяти -
кучно

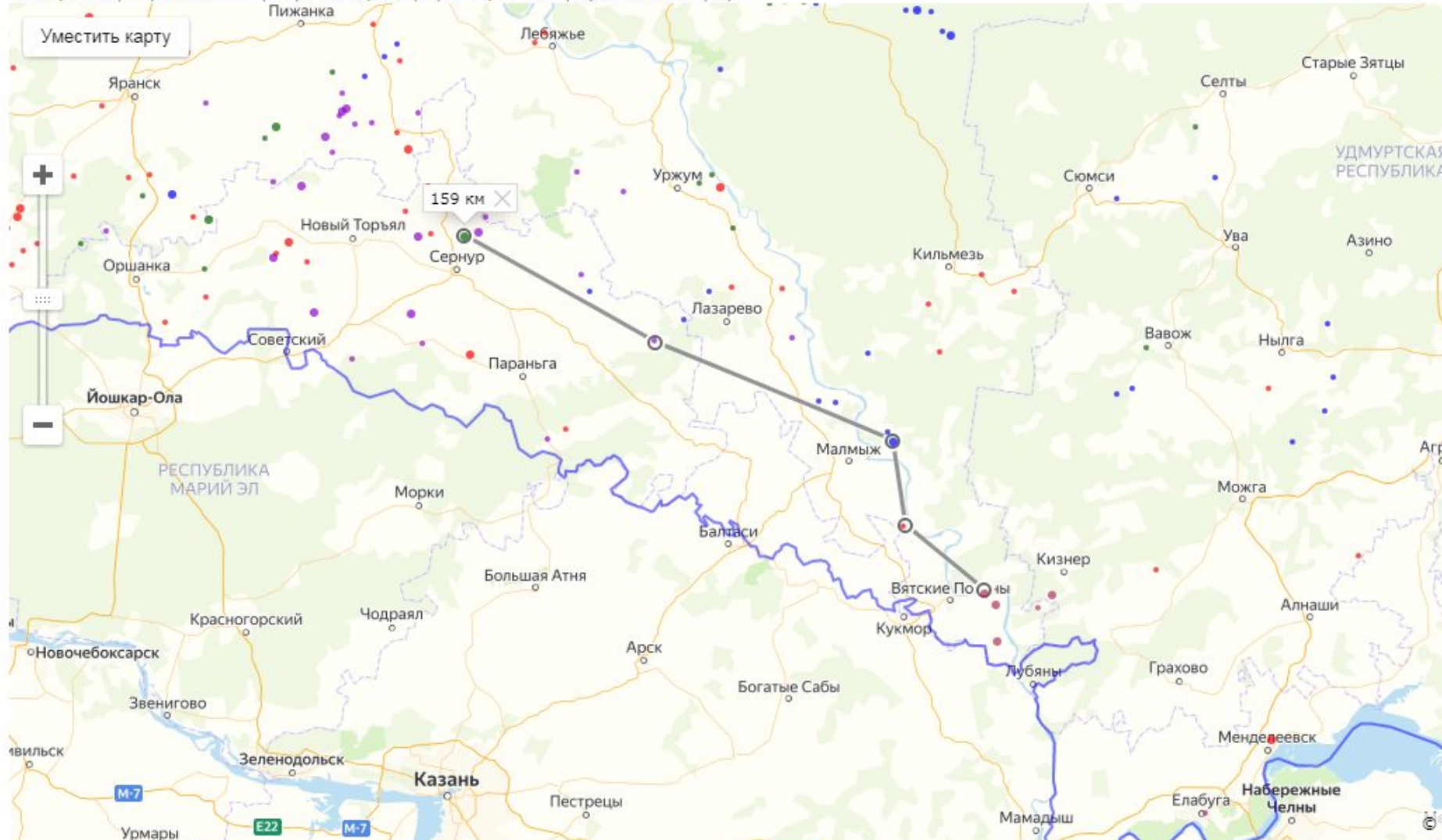
Правда, пятая совсем уж далеко.
А она важная – фамилия жены
Петра

Показать на карте

2

Показаны фамилии (количество селений):

- Колупаев (129)
- Лобанов (137)
- Лоскутов (46)
- Чернышов (19)
- Шалагин (29)



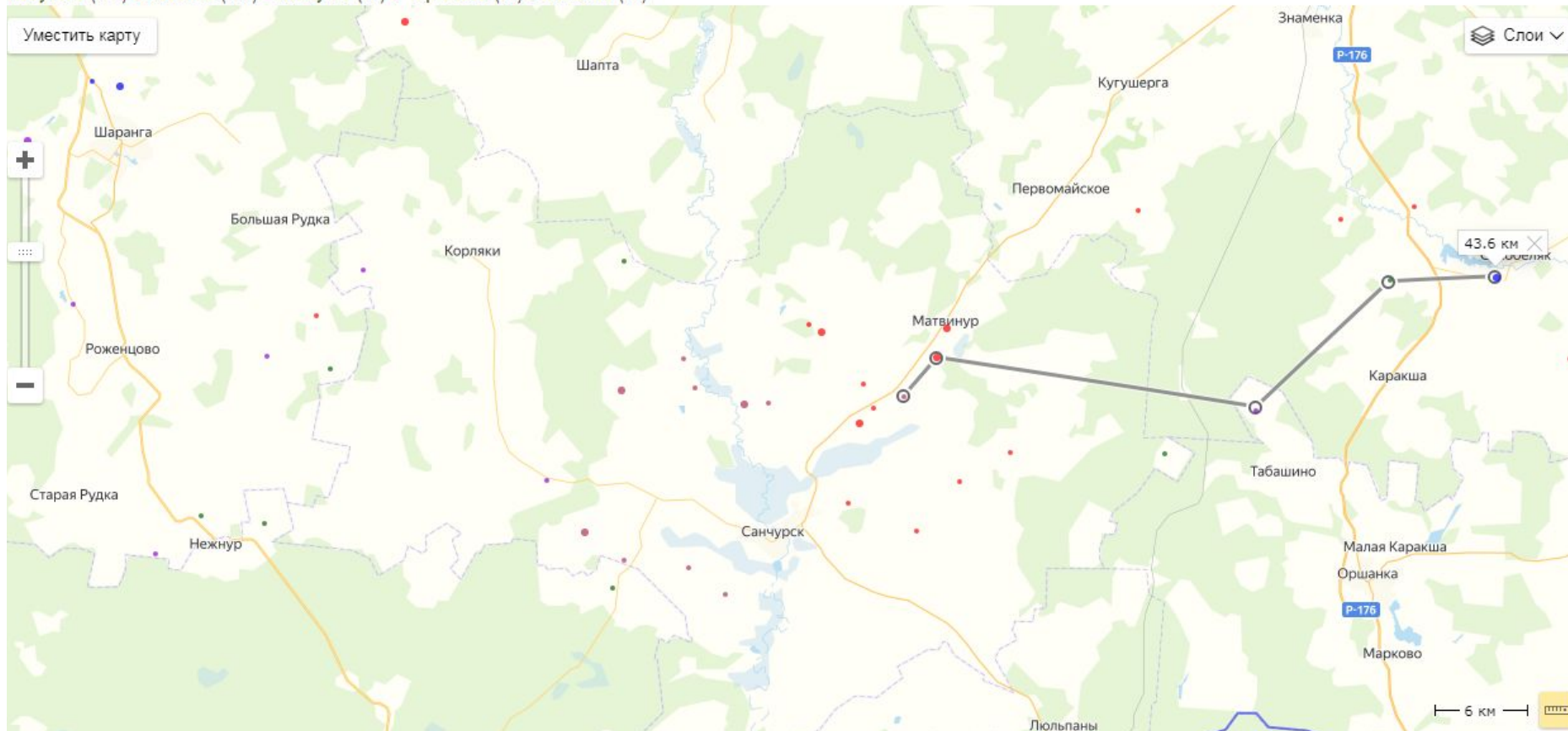
Тут без комментариев

3

а

Показаны фамилии (количество селений):

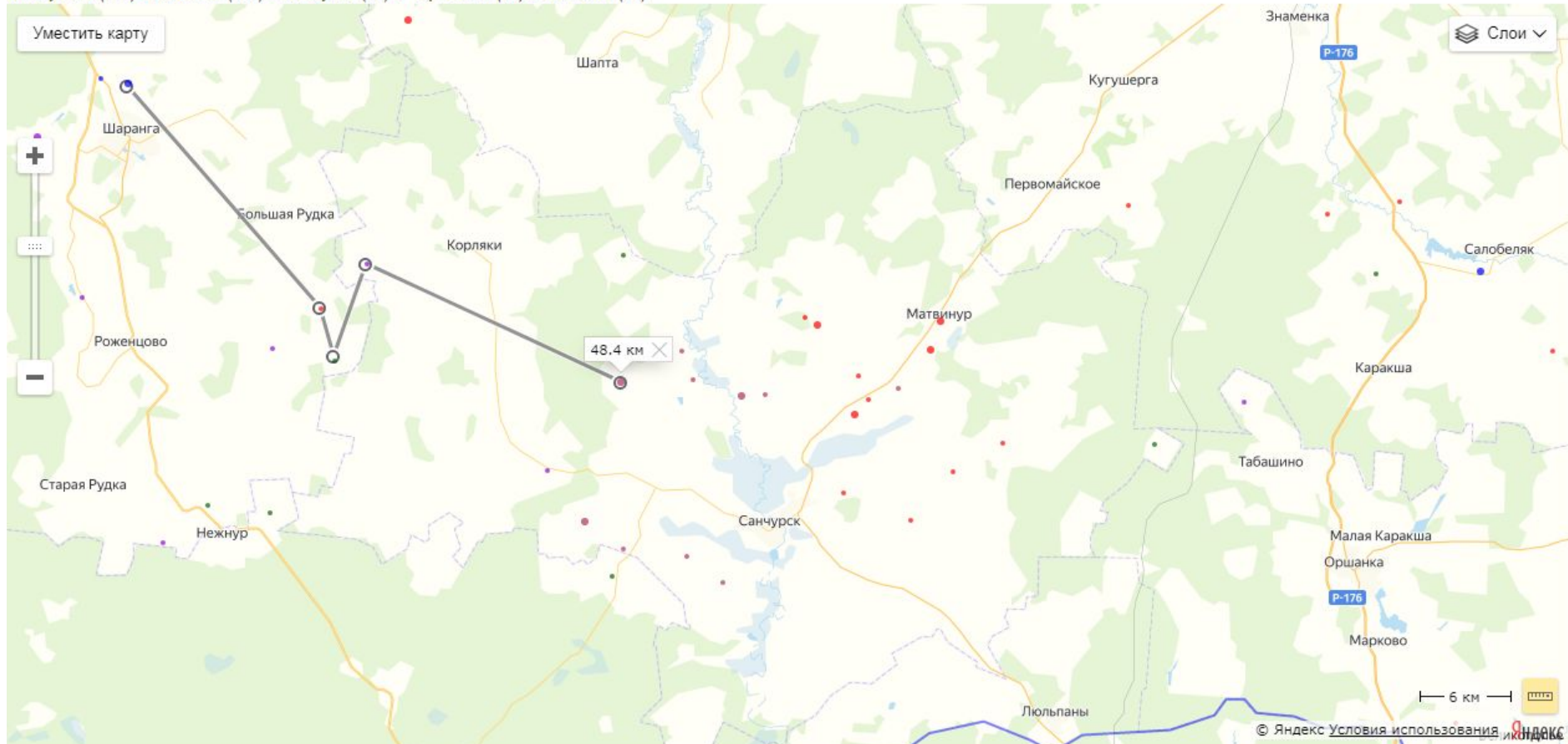
Колупаев (129) • Лобанов (137) • Лоскутов (46) • Чернышов (19) • Шалагин (29)



Здесь поближе все, но на одной линии, не кучно.

Показаны фамилии (количество селений):

● Колупаев (129) ● Лобанов (137) ● Лоскутов (46) ● Чернышов (19) ● Шалагин (29)



Тут интереснее.

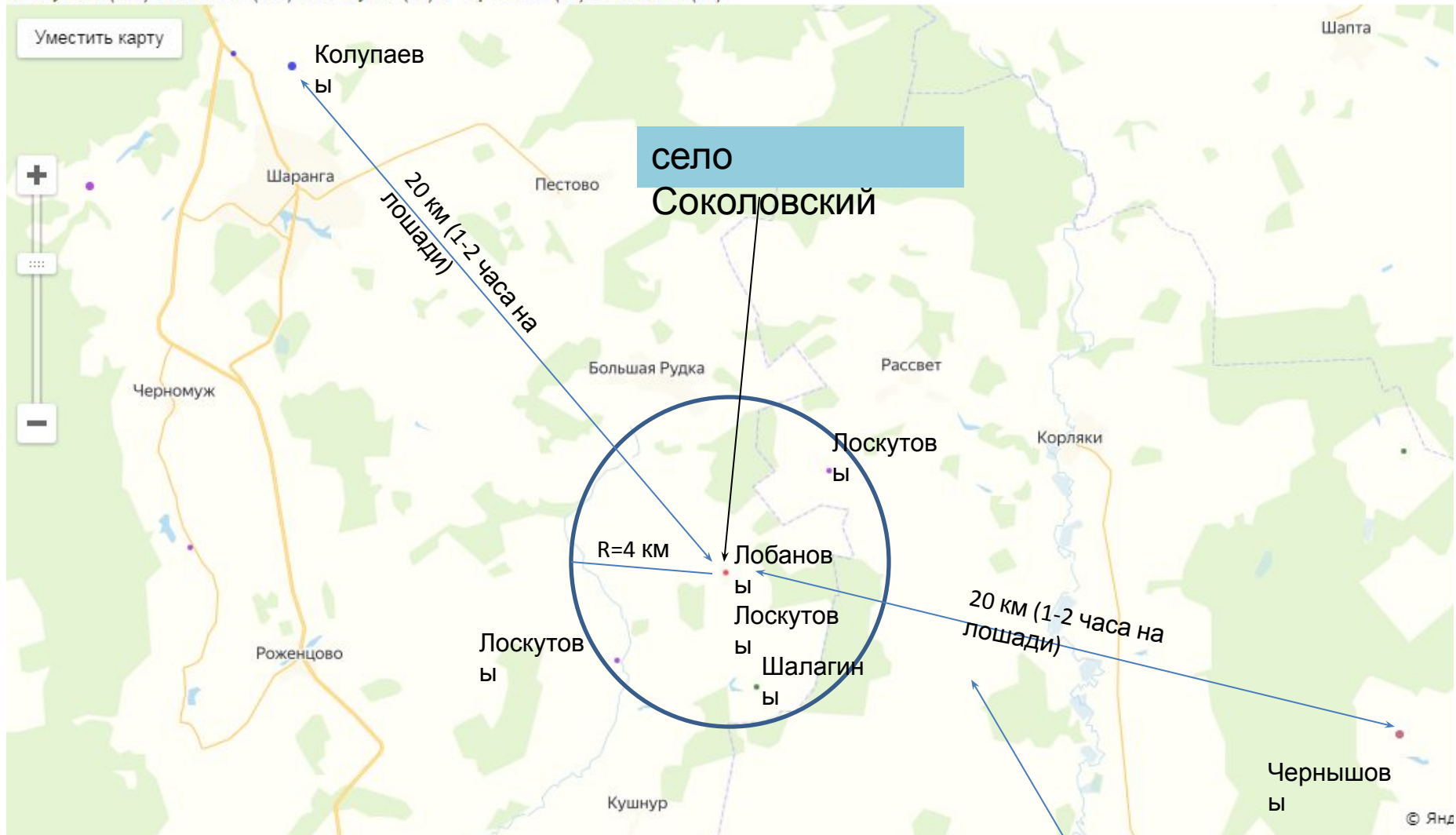
Из пяти фамилий три – кучно, в радиусе всего 4 км.

А две других равноудаленные – по 20 км

Показаны фамилии (количество селений):

36

• Колупаев (129) • Лобанов (137) • Лоскутов (46) • Чернышов (19) • Шалагин (29)



В центральной деревне аж две фамилии вместе.

Бонус: тут деревня, в 7 км от Соколовского, где живут **Волковы**



№	Название селения	Губерния, Уезд, Волость, Общество			Приход	Река	Семей	Жителей	Промысел или занятие
22267	<u>Соколовский</u>	Вятская губерния, Яранский уезд, Юкшумская волость, Ермолинское общество			н/д	н/д	27	156	нищие
Рода, число семей:		Бездежных — 2	Домнин — 2	<u>Домрачев — 3</u>	Елькин — 2	Ефремов — 1	Жиров — 1	Журавлев — 1	
		Кропинов — 1	Кропотов — 2	Лобанов — 1	Лоскутов — 1	Попов — 1	Седых — 1	Ситников — 1	
		Смирнов — 3	Сысолятин — 1	Тарасов — 1	Усков — 1	Чесноков — 1			

Примечания: Для просмотра полной информации из «Книги Вятских Родов» щелкните по № селения.

Список населённых мест Вятской губернии 1905 г.

№ (код)	Тип	Название	Уезд	Волость	Дворов	Мужчин	Женщин	Всего жителей	Источник
111631	починок	<u>Соколовский</u>	Яранский уезд	Юкшумская волость	33	103	107	210	1, л.937 об.

Источник: Списки населенных мест Яранского уезда за 1905 год (ЦГАКО. Ф. 574. Оп. 2. Ед. хр. 617/11.)

Списки населённых мест по церковным приходам на конец XIX - начало XX вв.

№ (код)	Тип	Название	Уезд	Приход	Год
490017	починок	Соколов	Яранский уезд 5-й благочиннический округ	с. Большерудкинское, Васильевская церковь	1915
По данным: Клировые ведомости за 1915 г. (ГАКО ф. 237, оп. 70, д. 1648) Справочник по составу приходов церквей Яранского уезда на 1915 г. КОГКУ «ГАКО». Киров, 2012					
496029	починок	<u>Соколовский</u>	Яранский уезд 5-й благочиннический округ	с. Корляки (Кундыш), Введенская церковь	1915
По данным: Клировые ведомости за 1915 г. (ГАКО ф. 237, оп. 70, д. 1648) Справочник по составу приходов церквей Яранского уезда на 1915 г. КОГКУ «ГАКО». Киров, 2012					

Список населённых мест Вятской губернии по переписи населения 1926 г.

№	Род	Название	Уезд и волость	Сельсовет	Расст. до ВИК	Крест. хоз-в	Проч. хоз-в	Всего хоз-в	Муж.	Жен.	Всего	В т.ч. мари	Проч. нацмен.
9-11-127	дер.	<u>Соколово (ский)</u>	Яранский уезд, Юкшумская волость	Косаревский	7,5 км	51	—	51	117	163	280	—	—

Список населённых пунктов Кировской области 1939 г.

№	Тип	Название	Район	Сельсовет
470805	д.	<u>Соколы</u>	Шарангский район	Косаревский сельсовет

Список сельских населённых мест Кировской области на 1 января 1950 г.

№	Тип	Название	Район	Сельсовет
190804	д.	<u>Соколы</u>	Корляковский район	Косаревский сельсовет

Лоскутовых и Лобановых осталось по одной семье на момент 1891 года, поскольку, предположительно, все кто мог работать и выдержать переселение, уехали, оставив стариков.

Данная деревня существует и в настоящее время (13 человек проживает по переписи 2014 г)