

Всеобщая история. 5 класс
История Древнего мира

Древняя Индия

© А.В.Гончаров, 2005-2021

Древняя Индия



Древняя Индия. Карта

С севера – *Гималаи* (самые высокие горы мира)

С юга – Индийский океан

Природа:

Жаркий и влажный климат

Крупные реки: *Инд, Ганг*

Множество лесов (*джунгли*)

▶ Благоприятные условия

для земледелия

Первая цивилизация



*3300 – 1300 гг. до н.э. –
цивилизация
Хараппа в долине
Инда*

Крупнейший город:
*Мохенджо-Даро
(«холм мёртвых»)*

Цивилизация Хараппа. Карта

Мохенджо-Даро



Руины города Мохенджо-Даро. Фото

Занятия древних индийцев



Статуэтка жреца из
Мохенджо-Даро. Фото

Земледелие:

- ❖ Рис
- ❖ Сахарный тростник
- ❖ Хлопчатник
- ❖ Пшеница и ячмень

СКОТОВОДСТВО

Торговля

Ремесло

Охота


Цивилизация индоариев



II тысячелетие до н.э.
– вторжение в
Индию *индо-арийских*
племен

- ❖ Создание царств во главе с *раджами*
- ❖ Приручение слонов
- ❖ Распространение *индуизма и буддизма*

Древняя Индия. Карта




Боевой слон Индии

Царство Ашоки




Древняя Индия. Карта



Колонна Ашоки

III в. до н.э.
— объединение
Индии
царем
Ашокой




सत्यमेव जयते

Национальный герб Индии

Религия Древней Индии

Главная особенность:

Вера в переселение душ после смерти



Брахма – творец Вселенной

Вишну – опекун Вселенной

Шива – уничтожитель
Вселенной

Индра – бог грома и молнии

Ганеша – бог мудрости

Ганеша. Статуэтка