

ГЕО битва поколений.

Разработал:
учитель географии
первой квалификационной категории
МОУ гимназии №5
г. Новороссийска
Краснодарского края
Черкашина Наталья Борисовна

1 схватка. «Угадай – ка»

- В начале XII века первый датский историк Саксон Грамматик дал этой стране следующее географическое описание: «Неплодородная, усеянная повсеместно скалами, испещренная трещинами, она кажется печальной страной развалин. В самой северной ее части скрывается не на одну ночь дневное светило, а затем долго светит, пренебрегая суточной сменой дня и ночи». В настоящее время на территории этого государства находится самый северный город мира, а крайняя южная точка этой страны, расположенная примерно под 58 градусом с.ш., приблизительно совпадает с местоположением российских городов Псков и Рыбинск. О каком государстве идет речь?

1 схватка. «Угадай – ка»



Норвегия

1 схватка. «Угадай – ка»

- У этого острова есть одна уникальная отличительная особенность — отсутствие коренных млекопитающих: те зоны обитания, которые на других материках заняли звери, на нем достались птицам. Долину гейзеров можно увидеть лишь на Камчатке, в Исландии, Йеллостоунском национальном парке США и в этой стране. Недаром на языке аборигенов этот остров именуется Аотеароа — «Страна большого белого облака», а любимое национальное кушанье их — мясо или овощи, сваренные в кипящей воде гейзеров.

1 схватка. «Угадай – ка»



НОВАЯ ЗЕЛАНДИЯ

1 схватка. «Угадай – ка»

- На этом континенте находятся полуостров Бетховена, заливы Верди, Брамса, Мендельсона, Шуберта, Гайдна, мыс Берлиоза, Россини, горы и пики Листа, Грига, Глюка, группа островов Глинки. (Антарктида). 2) На этом континенте всего одна река — Ониск и всего одно озеро — Ванда. А в 1966 г. с его карты исчезли 4 географических объекта: мыс Эймери, бухты Торсхавн, Эванс и Энгам — они находились на обломившейся и уплывшей в океан части материка.

1 схватка. «Угадай – ка»



АНТАРКТИДА

1 схватка. «Угадай – ка»

- В этом месте жизнь уникальна и неповторима из – за природных условий (температура среды $+1^{\circ}$ круглый год, освещение отсутствует, давление самое максимальное при котором могут жить живые организмы). Человек никогда не бывал, а вот продукты его деятельности там увидели. Это один из самых внушительных рекордов планеты.

1 схватка. «Угадай – ка»



Марианский желоб

1 схватка. «Угадай – ка»

- Поражает своими масштабами, протяженностью и площадью. Он протянулся на 2300км. Состоит, приблизительно, из 2500 мелких частей. Возник 55 млн. лет назад. Его называют «восьмое чудо света». И, самое главное, это построили морские животные.

1 схватка. «Угадай – ка»



**БОЛЬШОЙ
БАРЬЕРНЫЙ РИФ**

2 схватка. «Карта под лупой»

Задание.

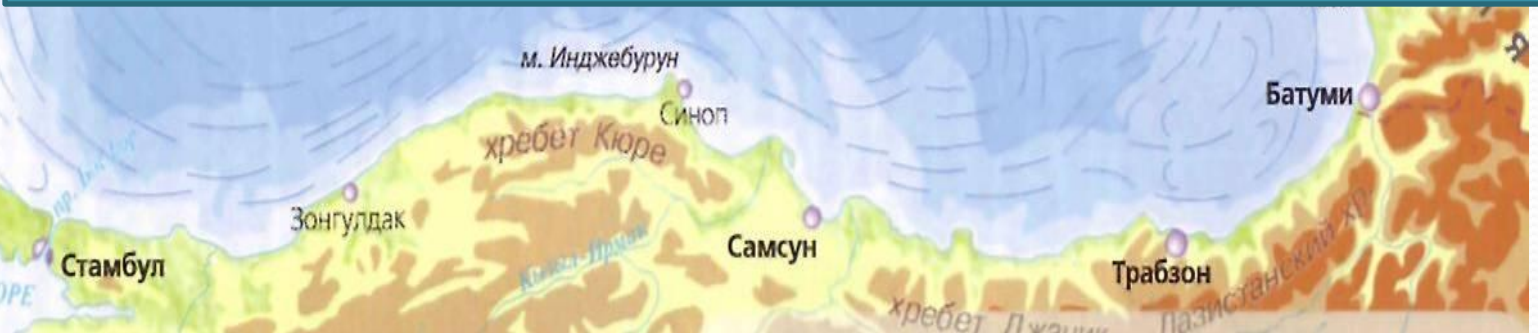
Рассмотреть фрагмент карты и угадать раньше соперника. Ответ засчитан только при правильном показе на карте.

Водный объект



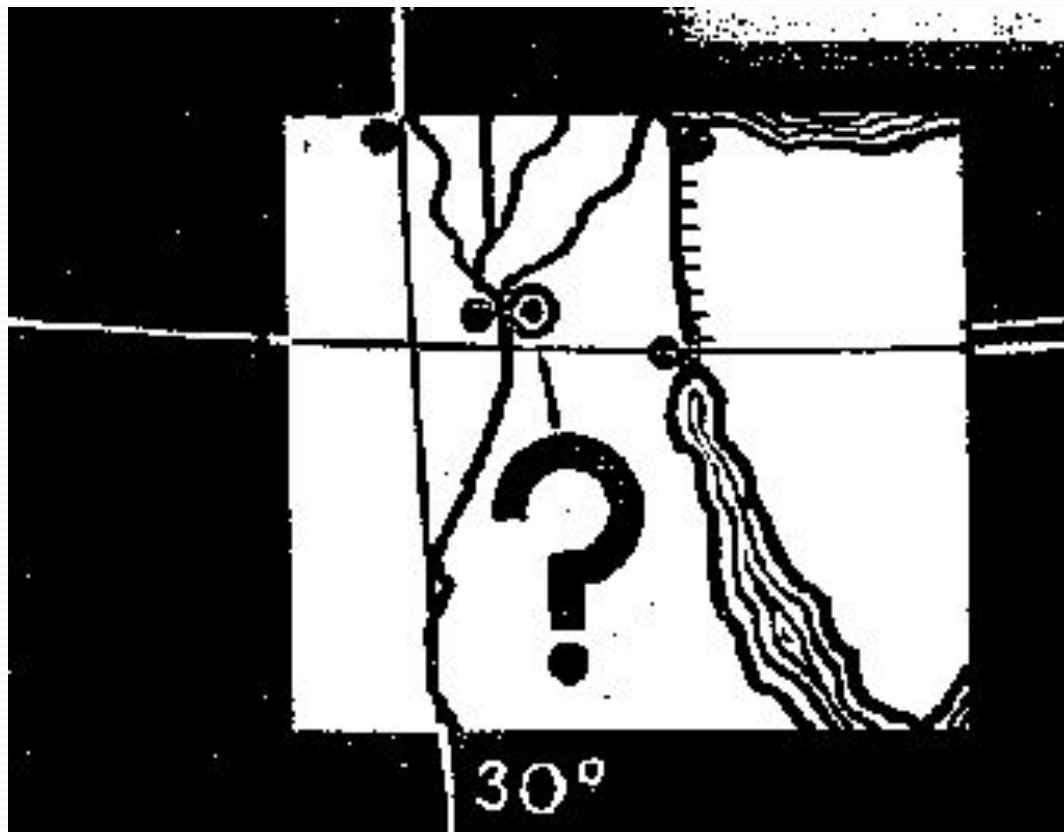


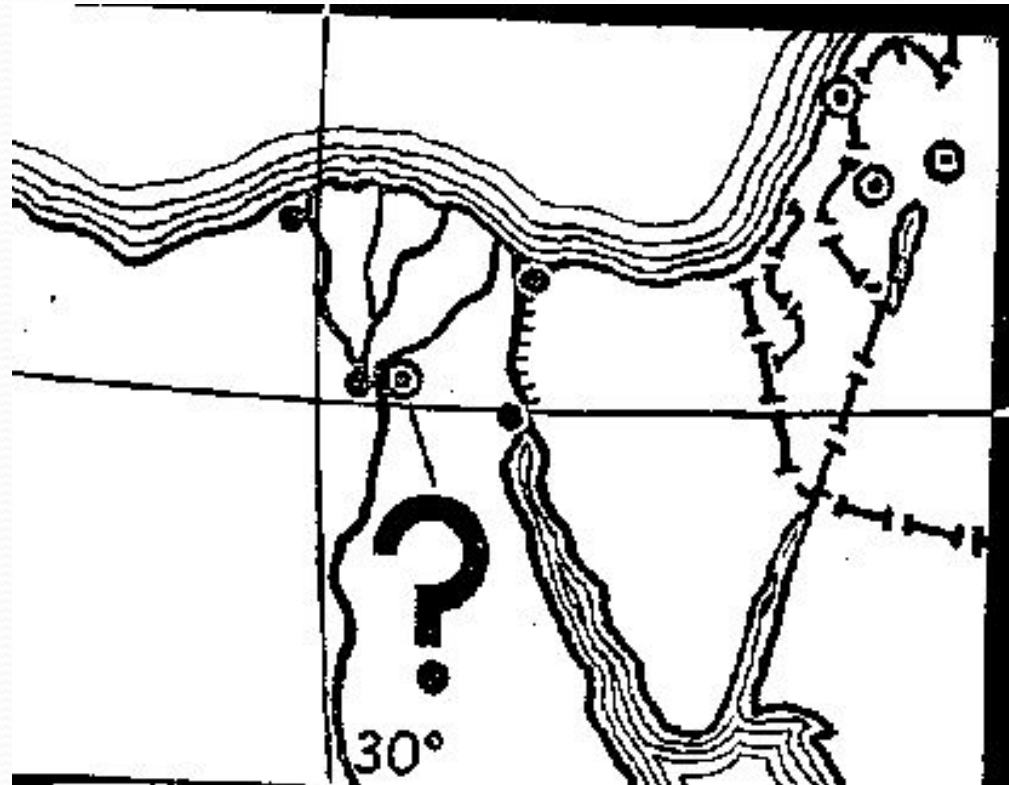






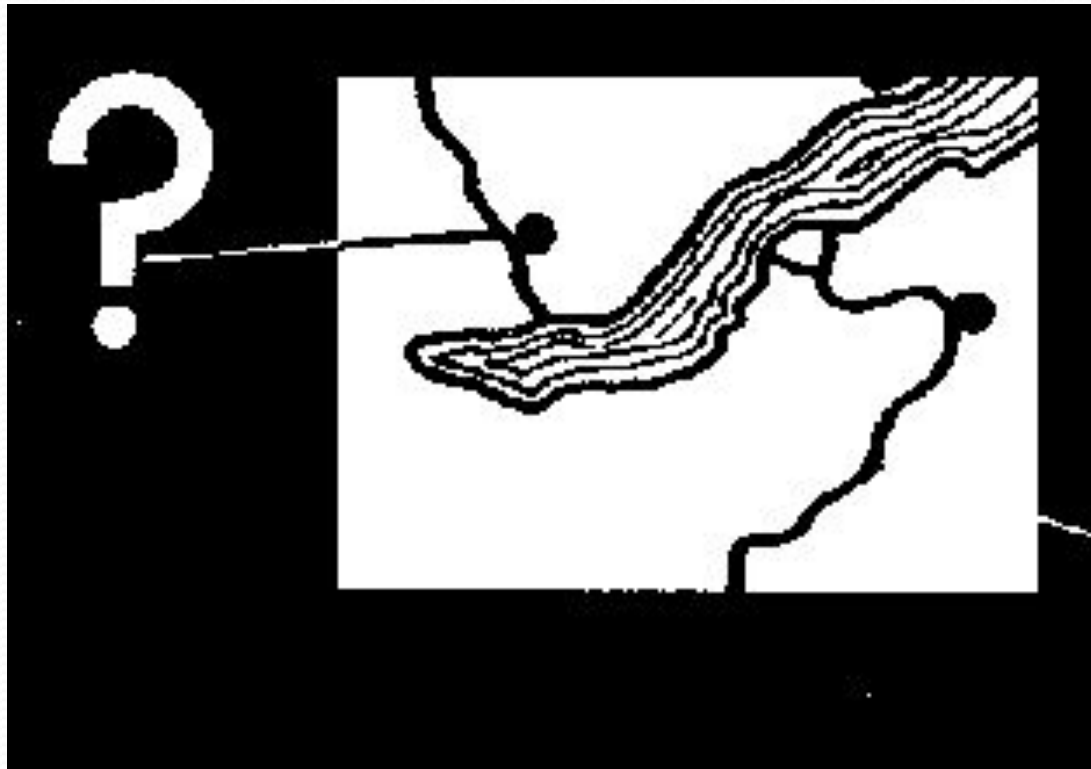
МАТЕРИК, СТРАНА, ГОРОД

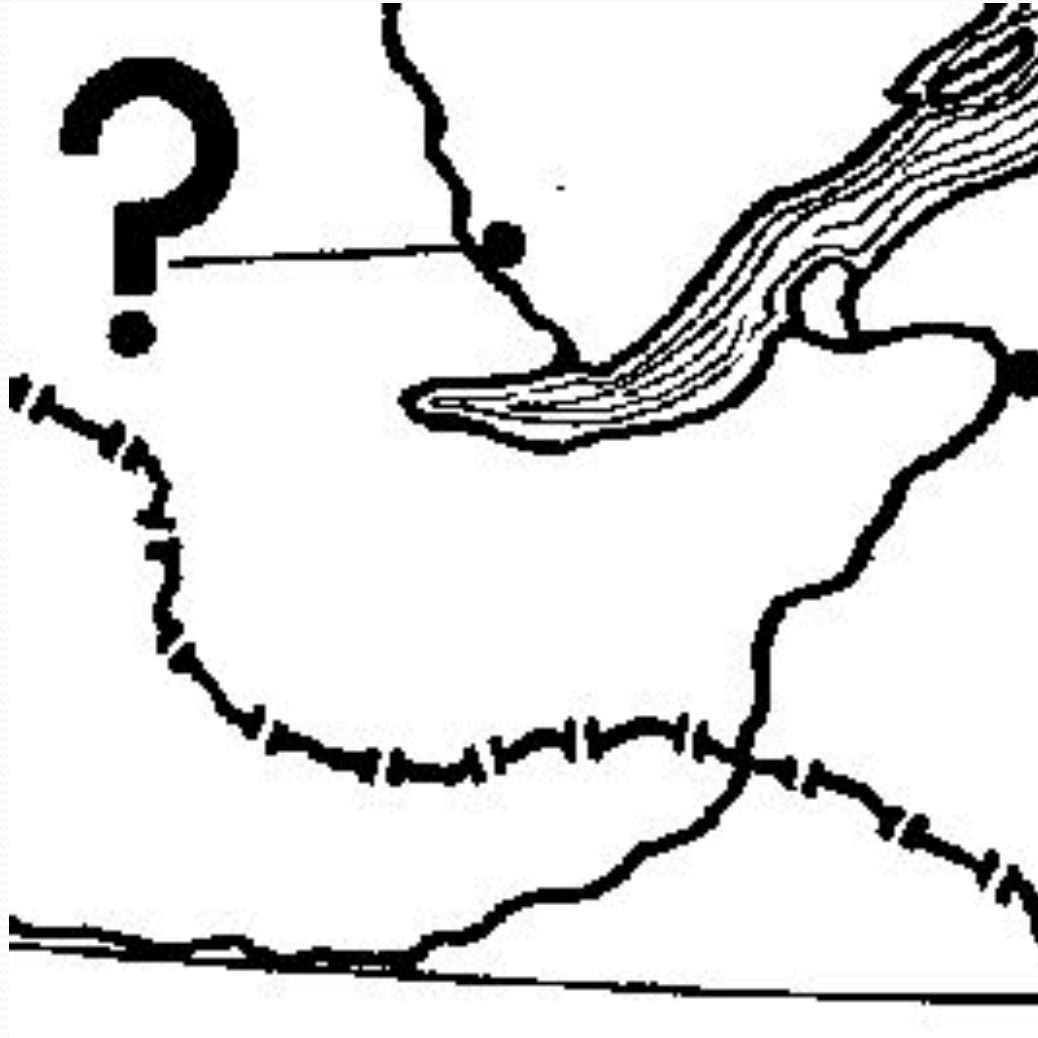






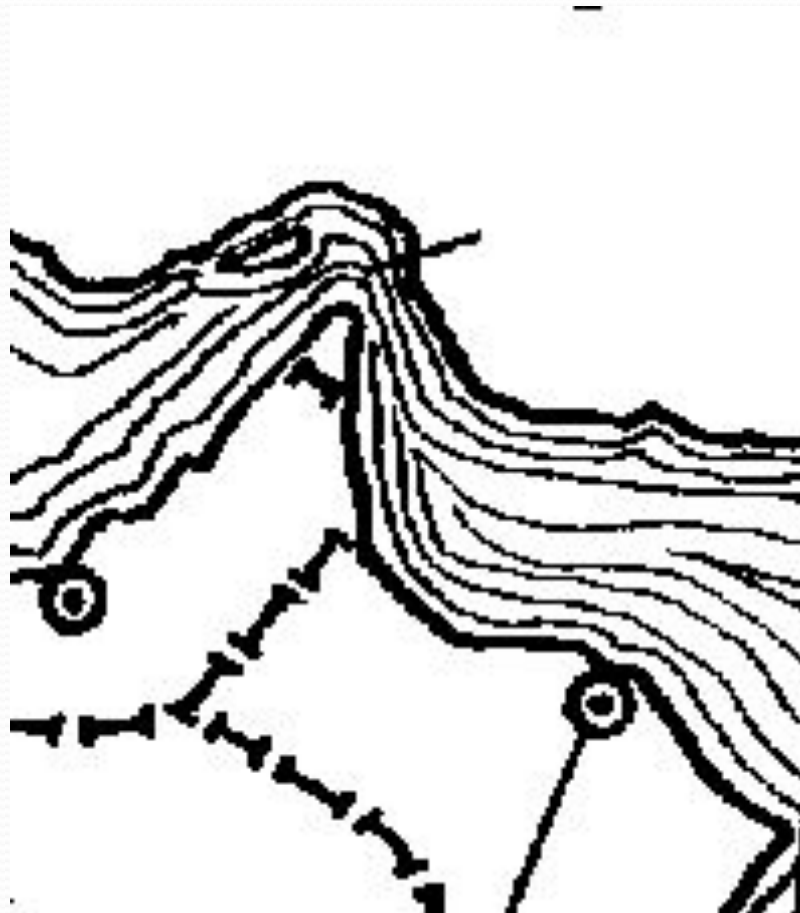
ГОРОД, ВОДНЫЙ ОБЪЕКТ

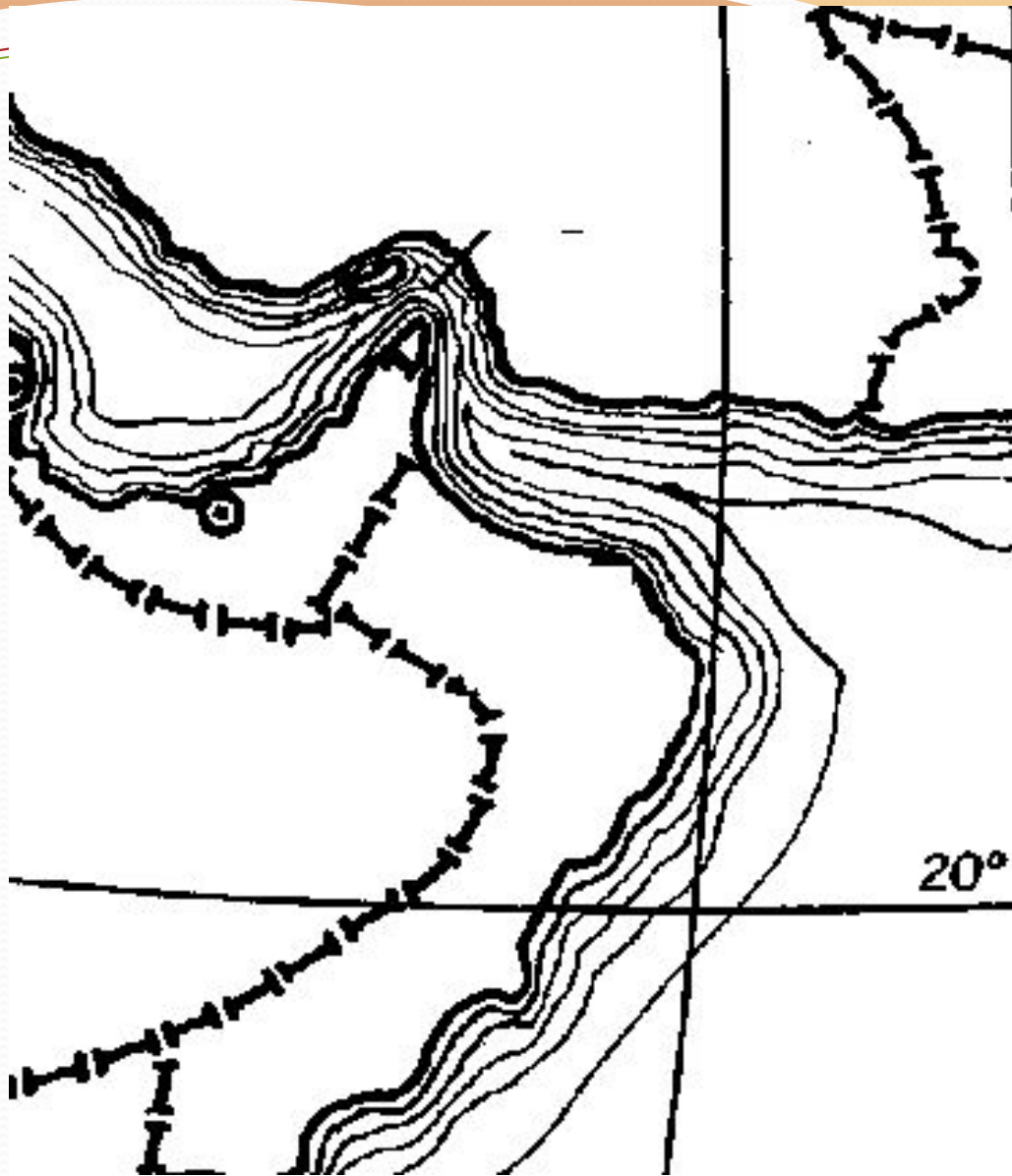


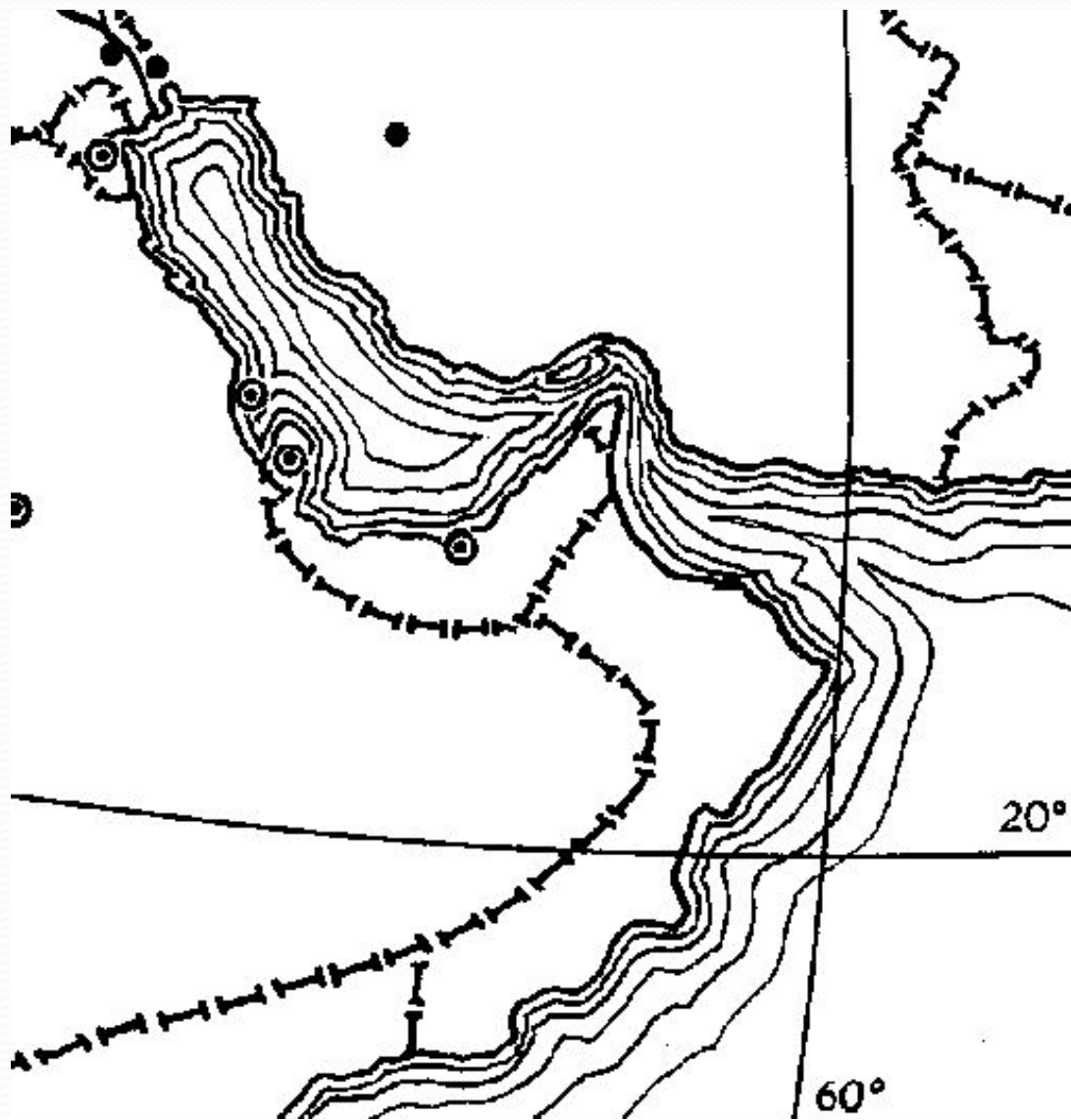




ВОДНЫЙ ОБЪЕКТ







3 схватка.

НОВОСТИ

3 схватка.

- 3 июня 2007 года со склона сопки Водопадная сошел грязе-селевой поток. Жертв и пострадавших нет; несколько человек эвакуировано. Поток уничтожены хозяйственные постройки, домик с дизельной электростанцией и три взлетно-посадочные площадки. Остались неповрежденными верхний домик для приема туристов и верхняя взлетно-посадочная площадка. Под многотонным слоем оказался уникальный природный объект. Как он называется?

3 схватка.

- "В ночь на 8 августа в Тбилиси сделали свой выбор. Саакашвили избрал геноцид для решения своих политических задач. Сейчас понятно, что мирное урегулирование в планы грузинского руководства не входило. Это нелегкий выбор, но это единственная возможность сохранить жизни людей", - сказал Медведев в телеобращении.

"Учитывая свободное волеизъявление народов, руководствуясь положениями Устава ООН, декларацией 1970 года о принципах международного права, касающихся дружественных отношений между государствами, Хельсинкским заключительным актом ОБСЕ 1975 года, другими основополагающими международными документами, я подписал указы о ...?"

О чем были подписаны указы 26.08.2008 года президентом России Дмитрием Медведевым?

3 схватка.

- 4 июля 2007 года в одной из стран Латинской Америки проходило очередное совещание одной очень значимой международной организации. Её решение расстроило Австрию, Корею и обрадовало Россию, особенно, наш край.

Что произошло и где это было?

3 схватка.

- На Северном полюсе успешно завершился основной этап российской арктической экспедиции. Два батискафа «Мир-1» и «Мир-2» впервые в Северном Ледовитом океане опустились на глубину более 4 километров, провели на дне весь день и вернулись на поверхность. Участники российской арктической экспедиции рапортовали об успехе.

Что сделали полярники, что так взволновало весь мир и заставило ещё раз почувствовать гордость за нашу страну?

3 схватка.

- Так глубоко Владимир Путин еще не погружался никогда. Аппарат «Мир» с премьером на борту спустился на глубину около 1,4 тыс. метров. Погружение заняло три часа. Экспедиция главы российского правительства началась на судне «Метрополь», команда которого занимается исследованием флоры и фауны уникального озера.

Где проходило погружение?



4 схватка.

ЛИТЕРАТУРНАЯ ГЕОГРАФИЯ

4 схватка.

● О каком «каменном поясе» идет речь в одноименном романе Евгения Федорова?

4 схватка.

● УРАЛ

4 схватка.

● На какой параллели
искали Дети своего отца
Гранта?

4 схватка.

● 38 ° Ю. Ш.

4 схватка.

- Как звали проводника по Уссурийской тайге Владимира Климентовича Арсеньева?

4 схватка.

● Дерсу Узала

4 схватка.

● Из какого племени был Чингачгук?

4 схватка.

 **МОГИКАНЕ**

4 схватка.

● В каком море находится остров погибших кораблей А. Беляева ?

4 схватка.

● Саргассово море



5 схватка.

ЗАГАДОЧКИ.

Финальная схватка.



ГОРОДА

