

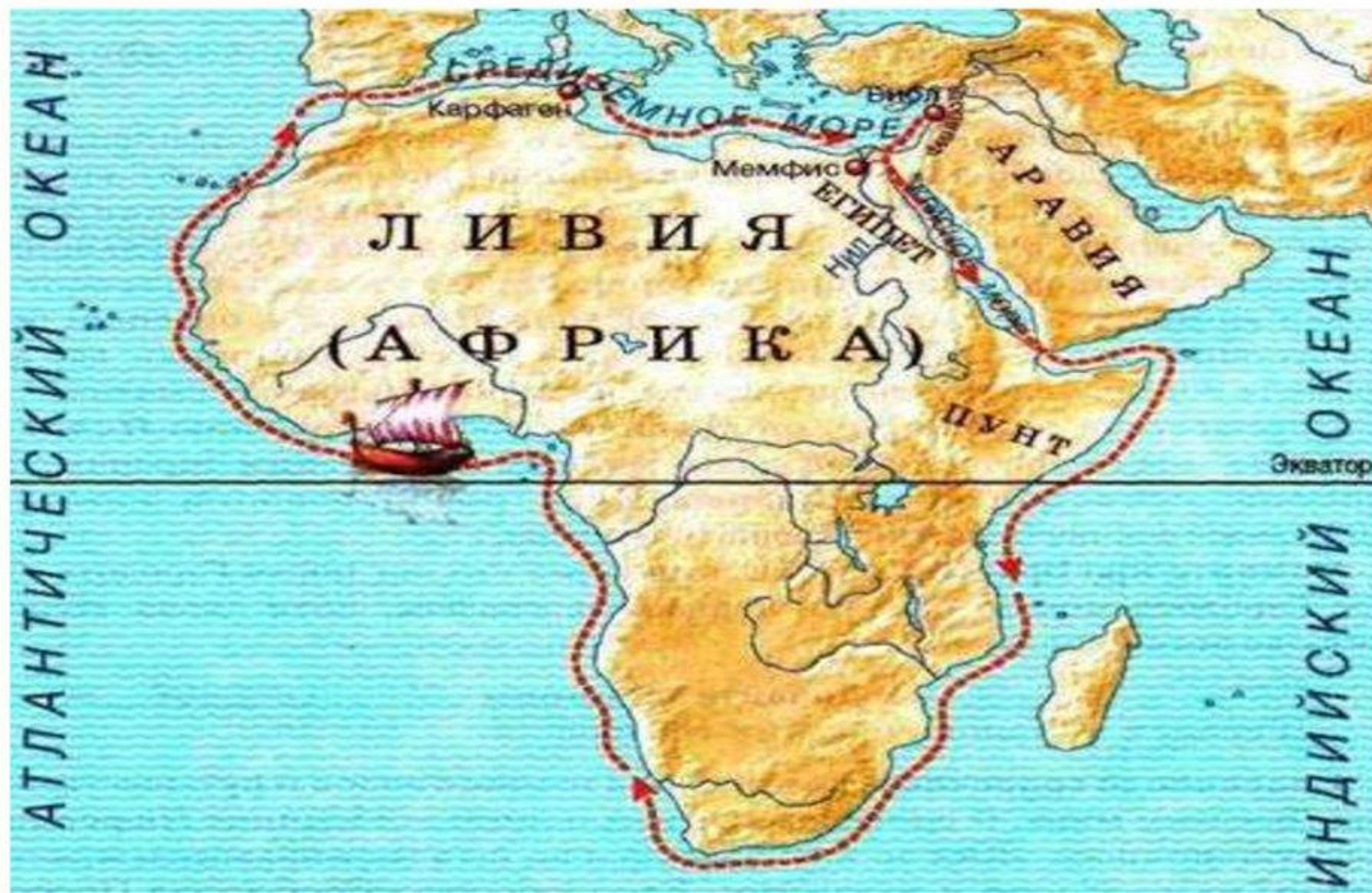
Тема

«География в эпоху
Средневековья:


путешествия и открытия

викингов, древних
арабов, русских
землепроходцев.»

Плавание финикийцев вокруг Африки — предполагаемое путешествие финикийских мореходов вокруг Африканского континента около 600 года до н. э., совершённое по приказу египетского фараона Нехо II.




На таком корабле в 600 году до н э Финикийцы
проплыли вокруг Африки.



Учебный материал

Путешествие в древнем мире


Начиная с 330 г. до н. э.,
одной из главных целей
походов Александра
Македонского стало открытие
новых земель



Походы Александра Македонского



Геродот



Геродот (V в. до н. э.)

Историк и

путешественник, давший описание многих стран, истории и быта народов.


Он посетил Скифию (южная часть России), где жили племена скифов и сарматов.

Описал климат Египта, разлив Нила.



Пифей -

древнегреческий купец,
путешественник, географ.



Сначала викинги заселили все побережье **Скандинавского полуострова**, затем – остров **Исландия**, а позднее стали осваивать остров, названный ими **Гренландией**. Викинги открыли и берега **Америки**, на 500 лет опередив Колумба.



Карта путешествий
викингов

Драккар – корабль викингов - узкая парусно-гребная ладья с высоко поднятыми носом и кормой



Самый известный из арабских путешественников – Абу Абдаллах Ибн Баттута



Арабский путешественник и географ. Им составлено 69 карт, хотя и очень несовершенных, но имеющих огромное значение для суждения о географических понятиях того времени. Первое путешествие длилось 24 года (1325-1349). Описал путешествия по Египту, Аравии, Месопотамии, Сирии, Малой Азии, Ирану, Крыму, южным районам Руси, Средней Азии, Индии, Китаю, Испании, Западному и Центральному Судану.

