



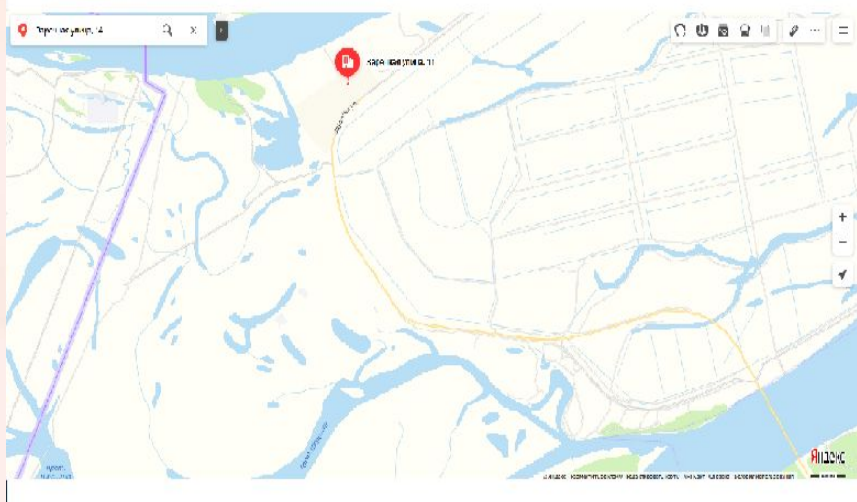
Перечень объектов недвижимого имущества, предлагаемых к реализации

**Выступающий: Лавриненко Павел Алексеевич
заместитель председателя Комитета по управлению
муниципальным имуществом администрации
Хабаровского муниципального района**

Здание столовой с земельным участком,
расположенный в с. Бычиха, ул. Заречная, д. 14
(назначение: нежилое)



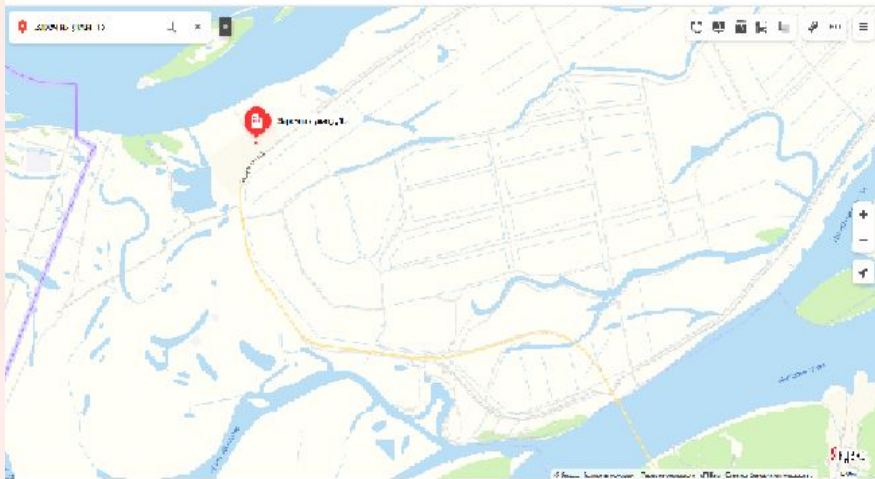
- общая площадь 533,2 кв. метров, кадастровый номер: 27:17:0500201:718,
- земельный участок площадь 1 425,0 кв. м. с кадастровым номером 27:17:0500201:1206



Здание медицинский пункт с земельным участком,
расположенный в с. Бычиха, ул. Заречная, д. 15
(назначение: нежилое)



- общая площадь 830,0 кв. метров,
кадастровый номер:
27:17:0500201:677,
- земельный участок площадь
1603,0 кв. м. с кадастровым
номером 27:17:0500201:1201

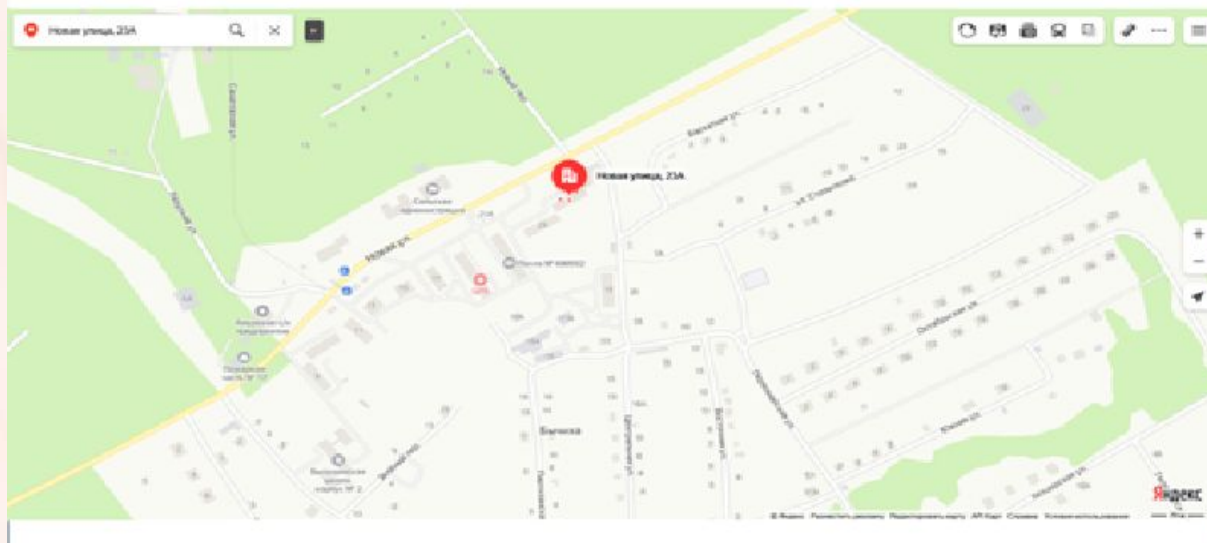




Помещение, расположенное в с. Бычиха, ул. Новая, д. 23А, пом. I (1)



общая площадь 17,1 кв.
метр, кадастровый номер:
27:17:0600501:785

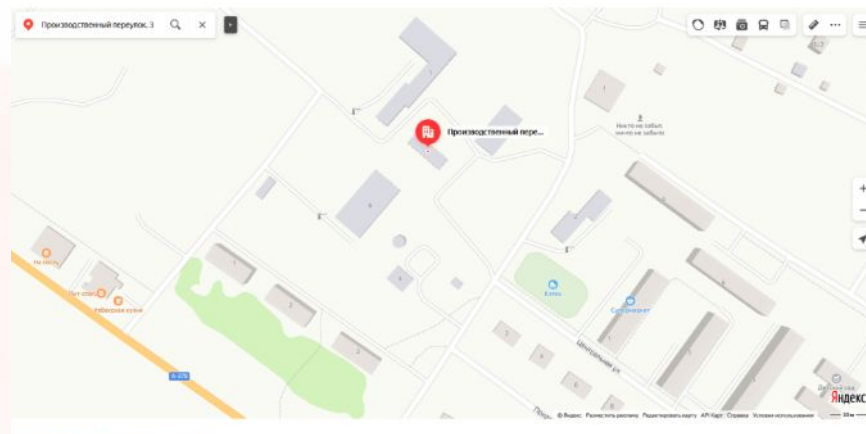




Здание Котельная (недействующая) с земельным участком, расположенная в с. Восточное, пер. Производственный, д. 3 (назначение: нежилое)



- общая площадь 262,5 кв. метров, кадастровый номер: 27:17:0300601:599,
- земельный участок площадь 1 357,0 кв. м. с кадастровым номером 27:17:0300601:3080

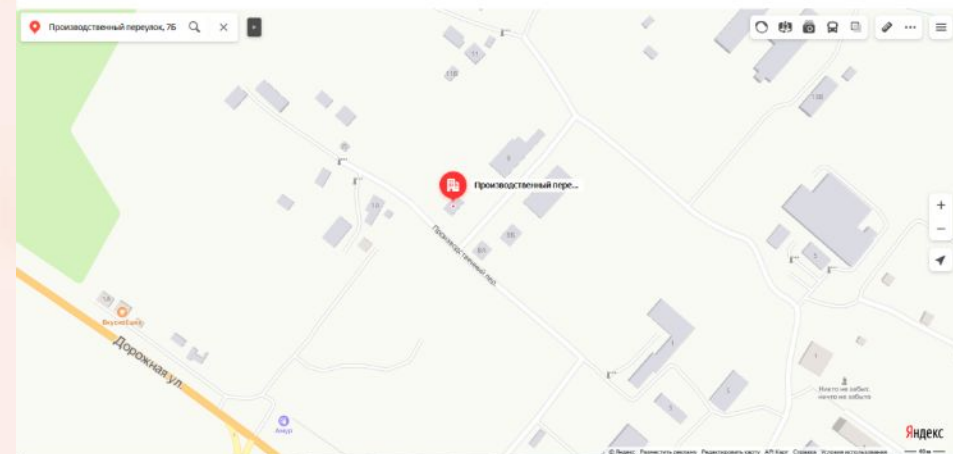




Склад для хранения канцкормов с земельным участком,
расположенный в с. Восточное,
пер. Производственный, 7 б (назначение: нежилое)



- общая площадь 181,7 кв. метров, кадастровый номер: 27:17:0300601:622,
- земельный участок площадь 773,0 кв. м. с кадастровым номером 27:17:0300601:2438

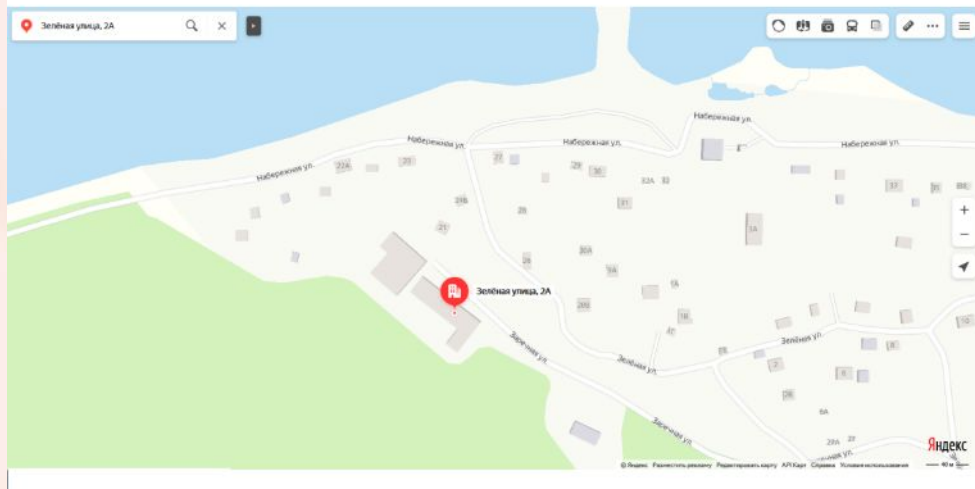




Объекты недвижимого имущества, расположенные на территории санатория-профилактория «Автомобилист», расположенные в с. Воронежское-3 (Воронеж-3), ул. Зеленая, 2а



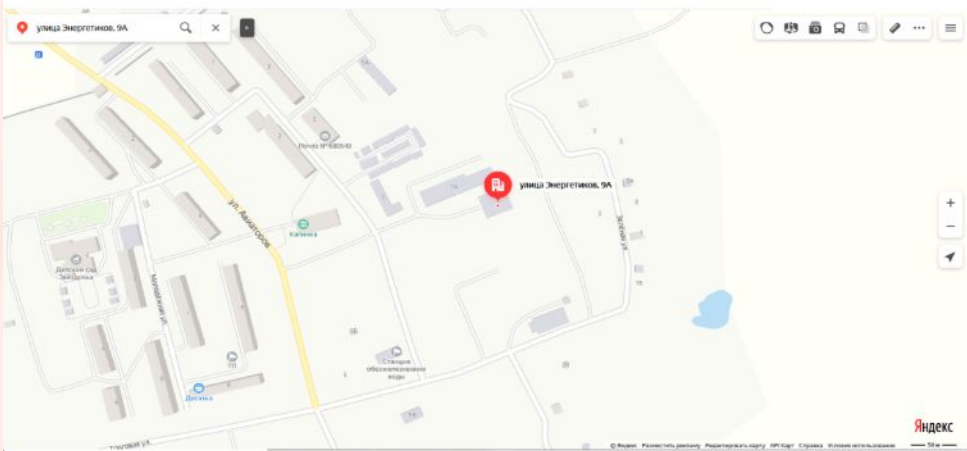
В состав объекта входят:
здание административное,
котельная, здание водоочистных сооружений, водозаборная скважина, насосная станция, водонапорная башня, водопроводная сеть, тепловая трасса, сеть наружной канализации,
земельный участок (площадь 27 010,0 кв. м. с кадастровым номером 27:17:0300501:31)



Склад с земельным участком, расположенный в с. Калинка, ул. Энергетиков, д. 9А (назначение: нежилое)



- общая площадь 624,8 кв. метров, кадастровый номер: 27:17:0301301:247,
- земельный участок площадь 1 443,0 кв. м. с кадастровым номером 27:17:0329205:405



Здание – котельная № 2 (недействующая)
расположенная в р.п. Корфовский, ул. Ленина, д. 3А
(назначение: нежилое), с земельным участком



- общая площадь 56,0 кв. метров,
кадастровый номер:
27:17:0600403:519,
- земельный участок площадь
990,0 кв. м. с кадастровым
номером 27:17:0600403:710

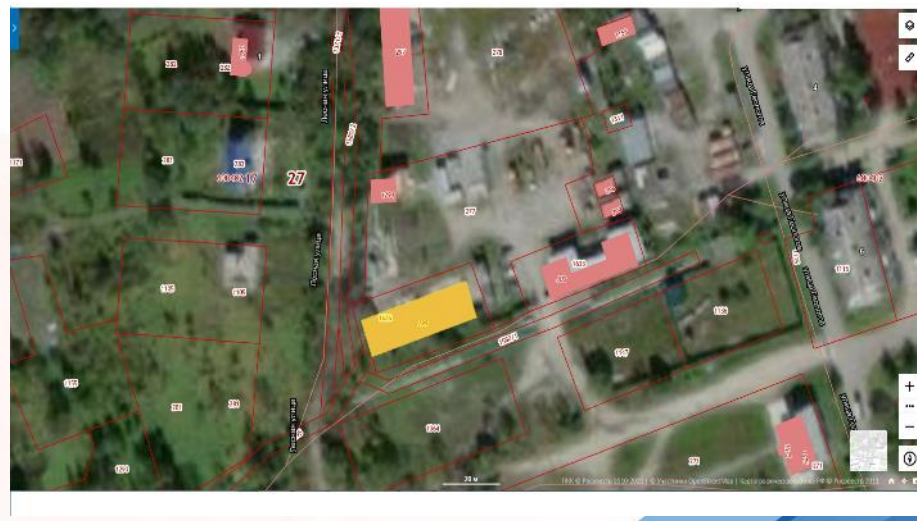
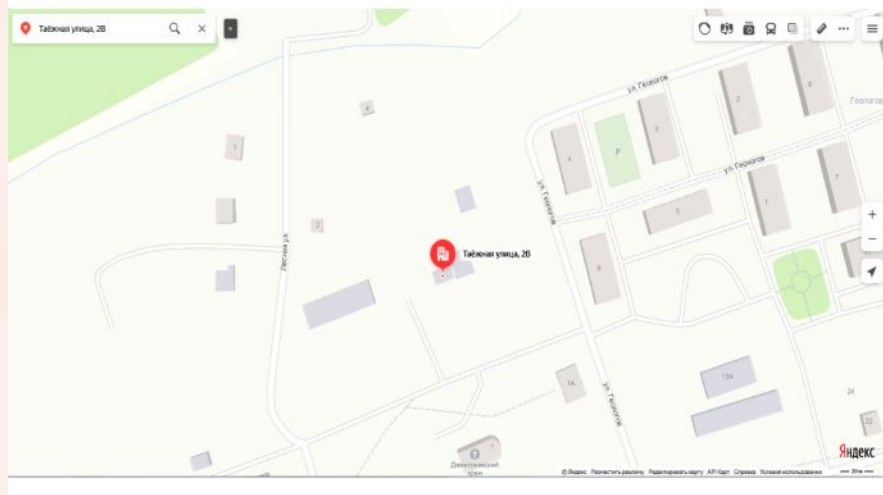




Гараж, расположенный в рп. Корфовский, ул. Таежная, д. 2В (назначение: нежилое), с земельным участком



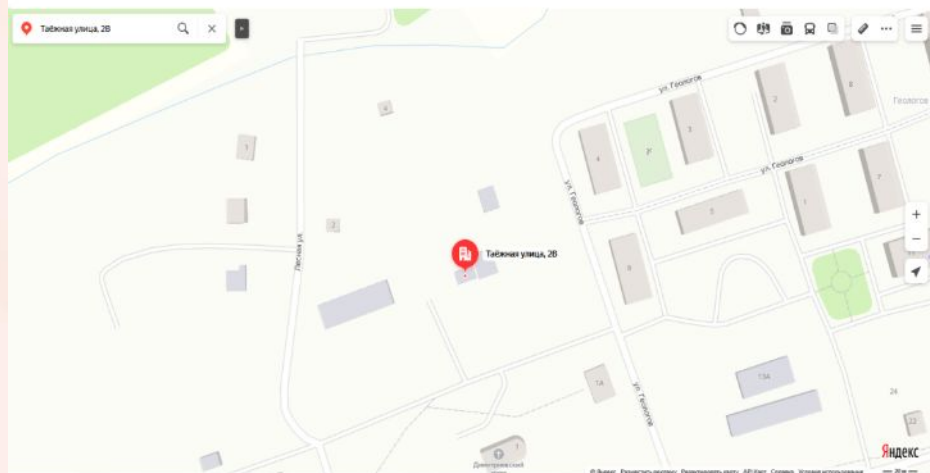
- общая площадь 501,1 кв. метров, кадастровый номер: 27:17:0600402:298,
- земельный участок площадь 986,0 кв. м. с кадастровым номером 27:17:0600402:1636



Здание – Ремонтные мастерские, расположенные в
рп. Корфовский, ул. Таежная, д. 2В (назначение: нежилое),
с земельным участком



- общая площадь 257,8 кв. метров, кадастровый номер: 27:17:0600402:300,
- земельный участок площадь 737,0 кв. м. с кадастровым номером 27:17:0600402:1633



Гаражи, расположенные в рп. Корфовский, ул. Таежная, д. 2В (назначение: нежилое), с земельным участком



- площадь 16,3 кв. метров,
кадастровый номер:
27:17:0600402:299,
- земельный участок площадь
37,0 кв. м. с кадастровым
номером 27:17:0600402:1635
- площадь 16,5 кв. метров,
кадастровый номер:
27:17:0600402:296,
- земельный участок площадь
37,0 кв. м. с кадастровым
номером 27:17:0600402:1634



Здание Котельная (недействующая) с земельным участком,
расположенная в с. Малышево,
ул. Первомайская, д. 26Б (назначение: нежилое)



- общая площадь 568,7 кв. метров, кадастровый номер: 27:17:0400803:169,
- земельный участок площадь 2 066,0 кв. м. с кадастровым номером 27:17:0400803:390





Здание Теплица с земельным участком, расположенная в с. Некрасовка, ул. Ленина, д. 3 (назначение: нежилое)



- общая площадь 283,5 кв. метров, кадастровый номер: 27:17:0302103:1897,
- земельный участок площадь 1 510,0 кв. м. с кадастровым номером 27:17:0302103:2131



Административно-бытовое здание с земельным участком,
расположенное в с. Осиновая Речка,
ул. Восточная, д. 2А (назначение: нежилое)



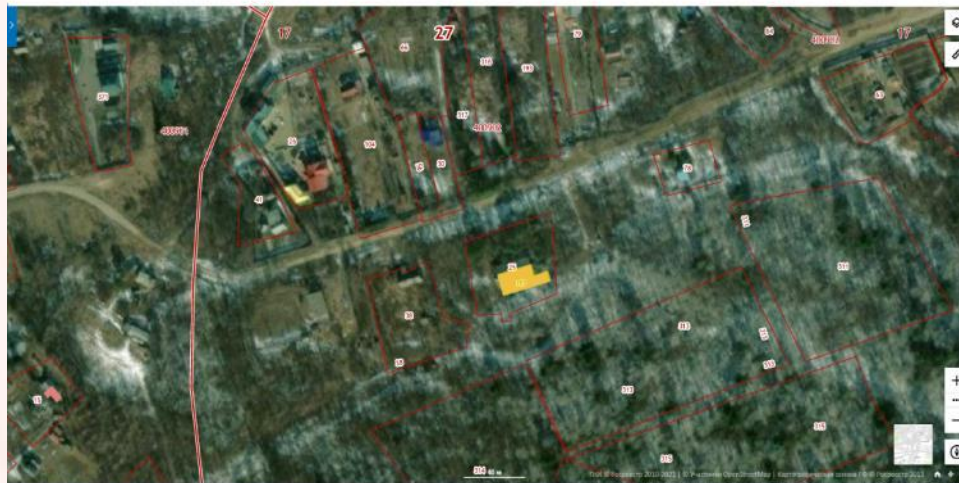
- общая площадь 185,4 кв. метров, кадастровый номер: 27:17:0601202:74
- земельный участок площадь 827,0 кв. м. с кадастровым номером 27:17:0601202:145



Клуб с земельным участком, расположенный
в с. Петропавловка, ул. Советская, д. 22б
(назначение: нежилое)

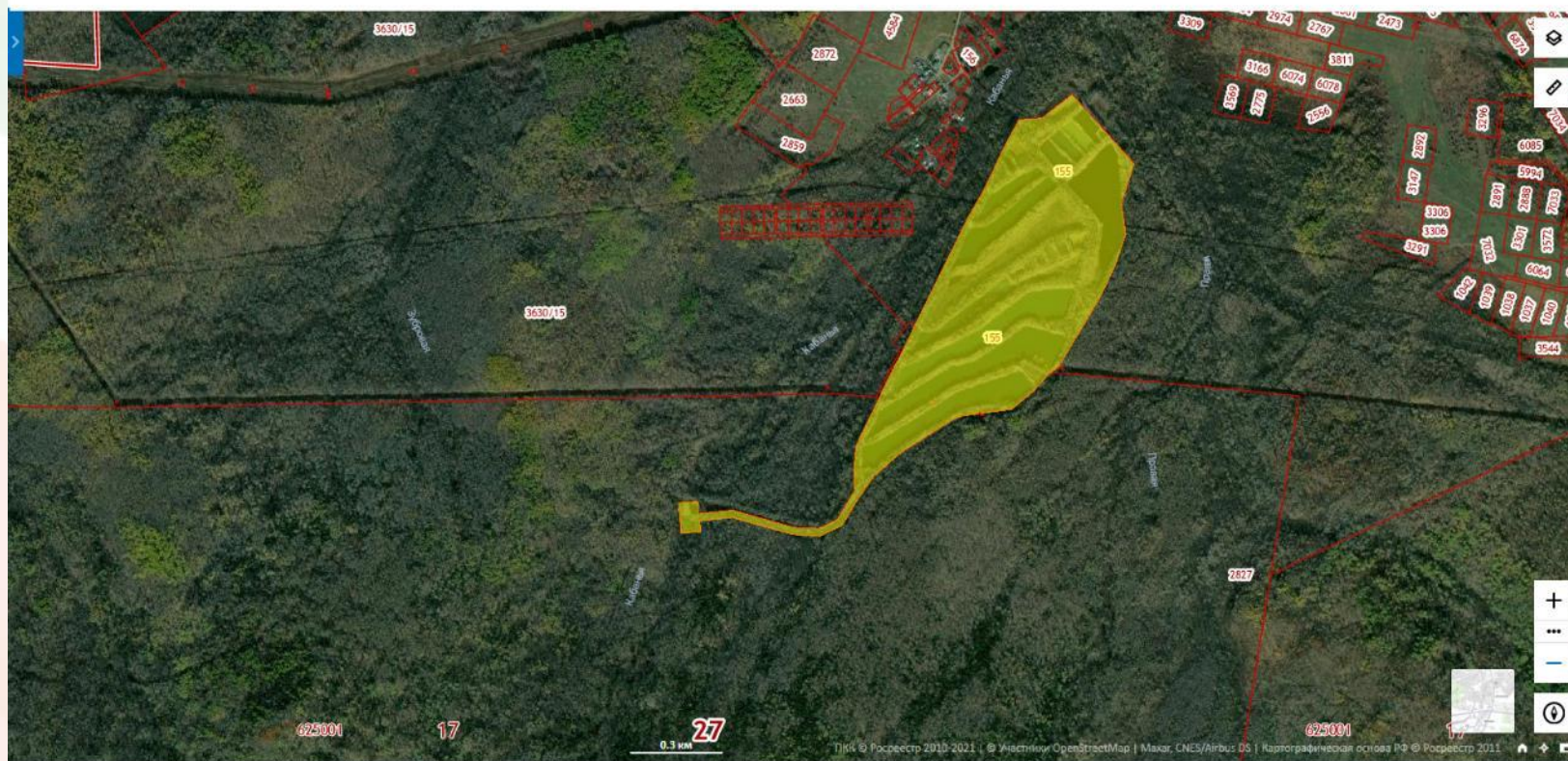


- общая площадь 319,1 кв. метров, кадастровый номер: 27:17:0400902:157
- земельный участок площадь 2 832,0 кв. м. с кадастровым номером 27:17:0400902:25





Объекты расположенные на едином земельном участке в с. Восход с кадастровым номером 27:17:0625001:155, общей площадью 523 262 кв. м, для размещения объектов рыбного хозяйства (24 водных объекта)





Спасибо за внимание!