

# ГЕОГРАФИЧЕСКИЕ КООРДИНАТЫ

ГЕОГРАФИЯ  
учебное пособие

ФИЗИЧЕСКАЯ КАРТА

КОНТУРНАЯ КАРТА

УСЛОВНЫЕ ОБОЗНАЧЕНИЯ

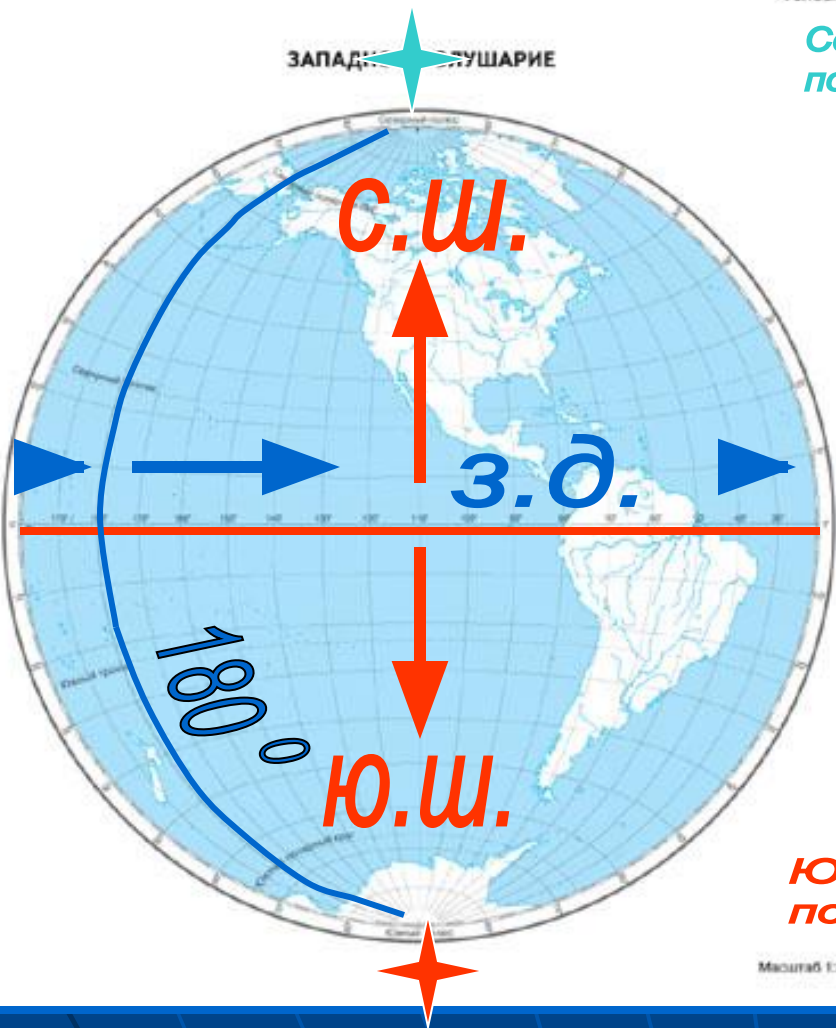
Северный  
полюс

Южный  
полюс

Масштаб 1:30 000 000 (в 1 см 300 км)

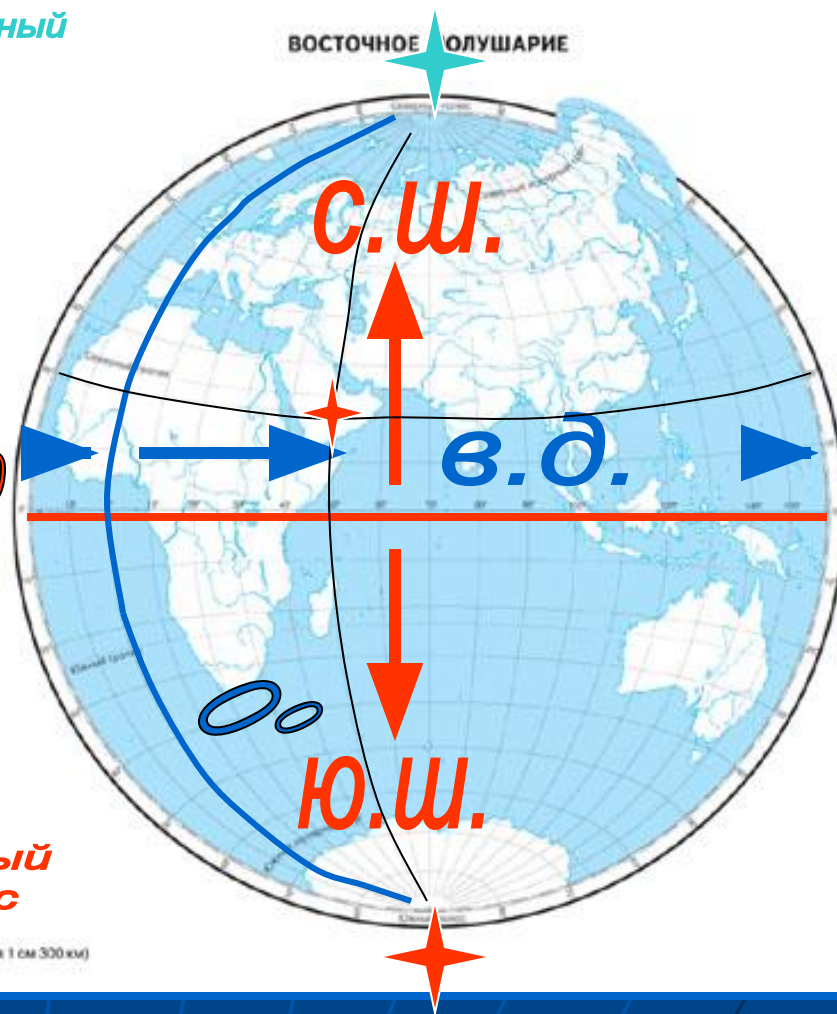
ЗАПАДНОЕ ПОЛУШАРИЕ

ВОСТОЧНОЕ ПОЛУШАРИЕ



0°

0°



# ГЕОГРАФИЧЕСКИЕ КООРДИНАТЫ

ГЕОГРАФИЯ  
учебное пособие

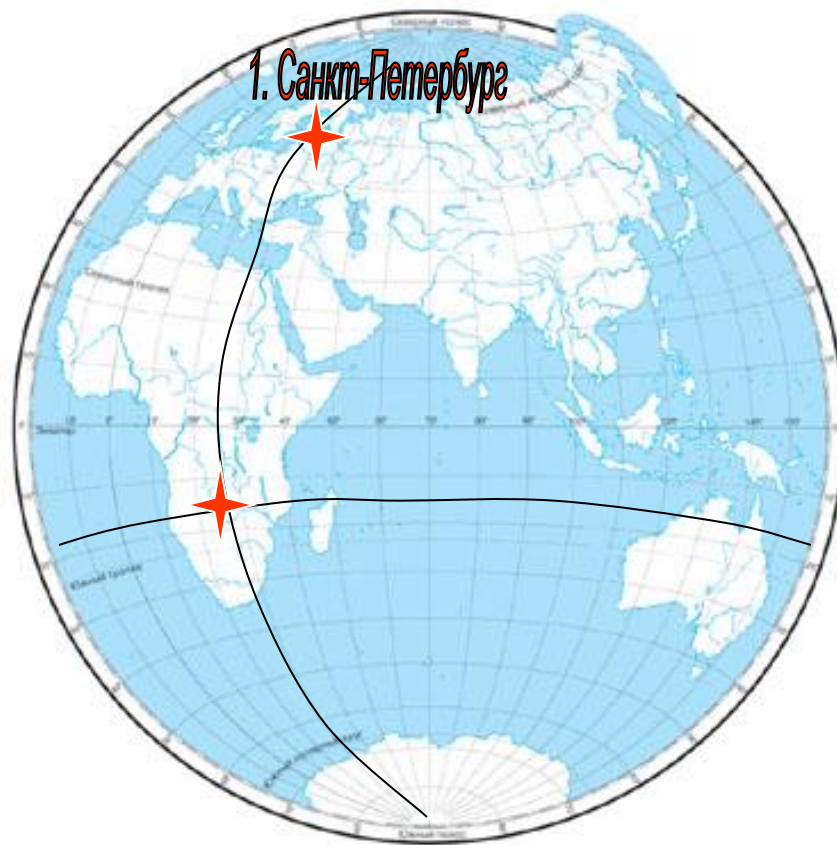
ФИЗИЧЕСКАЯ КАРТА

КОНТУРНАЯ КАРТА

УСЛОВНЫЕ ОБОЗНАЧЕНИЯ

ЗАПАДНОЕ ПОЛУШАРИЕ

ВОСТОЧНОЕ ПОЛУШАРИЕ



Масштаб 1:30 000 000 (к 1 см 300 км)



# Водопад Виктория





# Остров Пасхи





# Вулкан Килиманджаро

