




Казахский научно-исследовательский институт безопасности дорожного движения

**Казахский научно-исследовательский
институт безопасности дорожного движения**


**ОТЧЕТ ПО ЗВЕЗДНОМУ РЕЙТИНГУ
Оценка дорожной безопасности
9 улиц города Талдыкорган**

Информация по ДТП на дорогах города Талдыкорган за последние 3 года

| Улицы г. Талдыкорган | 2018 год | | | 2019 год | | | 2020 год | | |
|-------------------------|-----------|----------|-----------|----------|----------|----------|----------|----------|----------|
| | ДТП | погиб | ранен | ДТП | погиб | ранен | ДТП | погиб | ранен |
| Каблisa Жырау | 1 | 0 | 1 | 0 | 0 | 0 | 1 | 0 | 1 |
| Д.Ракишев | 0 | 0 | 0 | 0 | 0 | 0 | 0 | 0 | 0 |
| К.Жалаири | 0 | 0 | 0 | 0 | 0 | 0 | 0 | 0 | 0 |
| И.Жансугуров | 14 | 1 | 15 | 1 | 0 | 2 | 1 | 0 | 1 |
| Д.Конаев | 0 | 0 | 0 | 0 | 0 | 0 | 0 | 0 | 0 |
| Абая | 3 | 0 | 4 | 0 | 0 | 0 | 0 | 0 | 0 |
| Абылайхана | 4 | 0 | 7 | 0 | 0 | 0 | 0 | 0 | 0 |
| Желтоксан | 6 | 0 | 8 | 0 | 0 | 0 | 0 | 0 | 0 |
| Н.Назарбаев | 3 | 0 | 5 | 0 | 0 | 0 | 0 | 0 | 0 |
| ИТОГО | 31 | 1 | 40 | 1 | 0 | 2 | 2 | 0 | 2 |



Звездный рейтинг – обеспечивает простую и объективную оценку уровня безопасности, который «встроен» в проект дороги для транспортных средств и пешеходов. Дороги с пятью звездами имеют наименьший риск, а дороги с одной звездой - самый высокий риск.



Звездный рейтинг результатов

С применением Международной программы оценки IRAP определено звездный рейтинг 9 улиц города Талдыкорган:

| Звездные рейтинги | Транспортные средства | | Мотоцикл | | Пешеход | | Велосипедист | |
|---------------------|-----------------------|-------------|-------------|-------------|-------------|-------------|--------------|-------------|
| | Длина (км) | Процентов | Длина (км) | Процентов | Длина (км) | Процентов | Длина (км) | Процентов |
| 5 звезд | 0,00 | 0,00% | 0,00 | 0,00% | 1,40 | 33,33% | 0,00 | 0,00% |
| 4 звезды | 1 | 28,81% | 0,00 | 0,00% | 0,00 | 0,00% | 4,20 | 100% |
| 3 звезды | 3,20 | 76,19% | 0,00 | 0,00% | 0,00 | 0,00% | 0,00 | 0,00% |
| 2 звезды | 0,00 | 0,00% | 0,00 | 0,00% | 0,00 | 0,00% | 0,00 | 0,00% |
| 1 звезда | 0,00 | 0,00% | 0,00 | 0,00% | 0,00 | 0,00% | 0,00 | 0,00% |
| Не применялся | 0,00 | 0,00% | 4,20 | 100,00% | 23,80 | 66,67% | 0,00 | 0,00% |
| общие данные | 4,20 | 100% | 4,20 | 100% | 4,20 | 100% | 4,20 | 100% |

Улица Каблиса Жырау

для пассажиров транспортных средств преобладает - 4 звездам на 28,81% и 3 звездам 76,19%, для пешеходов – 5 звездам на 33,33% и для велосипедистов 4 звезды

Карта звездного рейтинга для транспортных средств улица Каблиса Жырау

1 Star 2 Stars 3 Stars 4 Stars 5 Stars



■ - 3,20 км для участка автомобильной дороги ★ ★ ★

Карта звездного рейтинга для пешеходов улица Каблisa Жырау



1,40 км рейтинг для пешеходных переходов ★★★★★

| Звездные рейтинги | Транспортные средства | | Мотоцикл | | Пешеход | | Велосипедист | |
|---------------------|-----------------------|-------------|-------------|-------------|-------------|-------------|--------------|-------------|
| | Длина (км) | Процентов | Длина (км) | Процентов | Длина (км) | Процентов | Длина (км) | Процентов |
| 5 звезд | 0.00 | 0.00% | 0.00 | 0.00% | 0.00 | 0.00% | 0.00 | 0.00% |
| 4 звезды | 0.00 | 0.00% | 0.00 | 0.00% | 1,10 | 35,48% | 3,10 | 100% |
| 3 звезды | 3,10 | 100% | 0.00 | 0.00% | 0.20 | 6,45% | 0.00 | 0.00% |
| 2 звезды | 0.00 | 0.00% | 0.00 | 0.00% | 0.00 | 0.00% | 0.00 | 0.00% |
| 1 звезда | 0.00 | 0.00% | 0.00 | 0.00% | 0.00 | 0.00% | 0.00 | 0.00% |
| Не применялся | 0.00 | 0.00% | 3,10 | 100.00% | 1,80 | 58,06 % | 0.00 | 0.00% |
| общие данные | 3,10 | 100% | 3,10 | 100% | 3,10 | 100% | 3,10 | 100% |

Улица Д.Ракишев

для пассажиров транспортных средств преобладает - 3 звездам на 100%, для пешеходов – 4 звездам на 35,48% и 3 звездам 6,45% для велосипедистов 4 звезды

Карта звездного рейтинга для транспортных средств улица Д.Ракишев

1 Star 2 Stars 3 Stars 4 Stars 5 Stars



■ - 3,10 км для участка автомобильной дороги ★★ ★

Карта звездного рейтинга для пешеходов улица Д.Ракишев

1 Star 2 Stars 3 Stars 4 Stars 5 Stars



■ - 1,10 км для участка автомобильной дороги ★★★★★

| Звездные рейтинги | Транспортные средства | | Мотоцикл | | Пешеход | | Велосипедист | |
|---------------------|-----------------------|-------------|-------------|-------------|-------------|-------------|--------------|-------------|
| | Длина (км) | Процентов | Длина (км) | Процентов | Длина (км) | Процентов | Длина (км) | Процентов |
| 5 звезд | 1 | 25% | 0.00 | 0.00% | 0.80 | 20.00% | 2.00 | 50.00% |
| 4 звезды | 1 | 25% | 0.00 | 0.00% | 0.80 | 20.00% | 2.00 | 50.00% |
| 3 звезды | 2 | 50% | 0.00 | 0.00% | 0.00 | 0.00% | 0.00 | 0.00% |
| 2 звезды | 0.00 | 0.00% | 0.00 | 0.00% | 0.00 | 0.00% | 0.00 | 0.00% |
| 1 звезда | 0.00 | 0.00% | 0.00 | 0.00% | 0.00 | 0.00% | 0.00 | 0.00% |
| Не применялся | 0.00 | 0.00% | 4.00 | 100.00% | 2,40 | 60.00 % | 0.00 | 0.00% |
| общие данные | 4.00 | 100% | 4.00 | 100% | 4.00 | 100% | 4.00 | 100% |

Улица К.Жалаири

для пассажиров транспортных средств преобладает - 3 звездам на 50%, для пешеходов – 5 звездам на 20% и 4 звездам 20% для велосипедистов 5 звездам на 50% и 4 звездам на 50%.

Карта звездного рейтинга для транспортных средств улица К.Жалаири

1 Star 2 Stars 3 Stars 4 Stars 5 Stars



 - 2 км для участка автомобильной дороги 

Карта звездного рейтинга для пешеходов улица К.Жалаири

1 Star 2 Stars 3 Stars 4 Stars 5 Stars



 - 0,80 км для участка автомобильной дороги 

 - 0,80 км для участка автомобильной дороги 

| Звездные рейтинги | Транспортные средства | | Мотоцикл | | Пешеход | | Велосипедист | |
|---------------------|-----------------------|-------------|-------------|-------------|-------------|-------------|--------------|-------------|
| | Длина (км) | Процентов | Длина (км) | Процентов | Длина (км) | Процентов | Длина (км) | Процентов |
| 5 звезд | 0.00 | 0.00% | 0.00 | 0.00% | 0.00 | 00.00% | 0.00 | 00.00% |
| 4 звезды | 0.00 | 0.00% | 0.00 | 0.00% | 1.80 | 28.13% | 2.00 | 31.25% |
| 3 звезды | 6,40 | 100% | 0.00 | 0.00% | 0.40 | 6.25% | 4.40 | 68.75% |
| 2 звезды | 0.00 | 0.00% | 0.00 | 0.00% | 0.00 | 0.00% | 0.00 | 0.00% |
| 1 звезда | 0.00 | 0.00% | 0.00 | 0.00% | 0.00 | 0.00% | 0.00 | 0.00% |
| Не применялся | 0.00 | 0.00% | 6,40 | 100.00% | 2,40 | 65.63% | 0.00 | 0.00% |
| общие данные | 6,40 | 100% | 6,40 | 100% | 6,40 | 100% | 6,40 | 100% |

Улица И.Жансугуров

для пассажиров транспортных средств преобладает - 3 звездам на 100%, для пешеходов – 4 звездам 28,13% для велосипедистов 3 звездам на 68,75%

Карта звездного рейтинга для транспортных средств улица И.Жансугуров

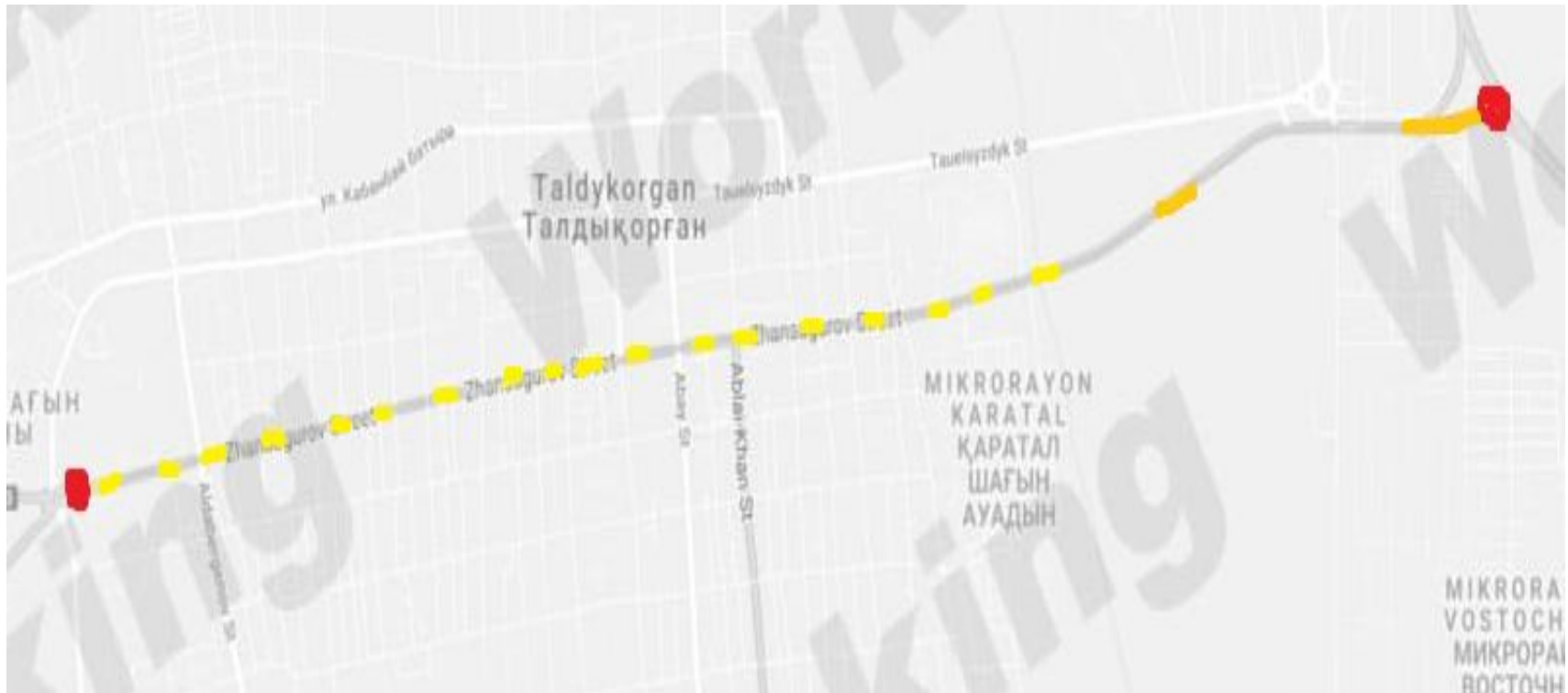
1 Star 2 Stars 3 Stars 4 Stars 5 Stars



 - 6,40 км для участка автомобильной дороги ★★ ★

Карта звездного рейтинга для пешеходов улица И.Жансугуров

1 Star 2 Stars 3 Stars 4 Stars 5 Stars



1,80 км для участка автомобильной дороги ★★★★★

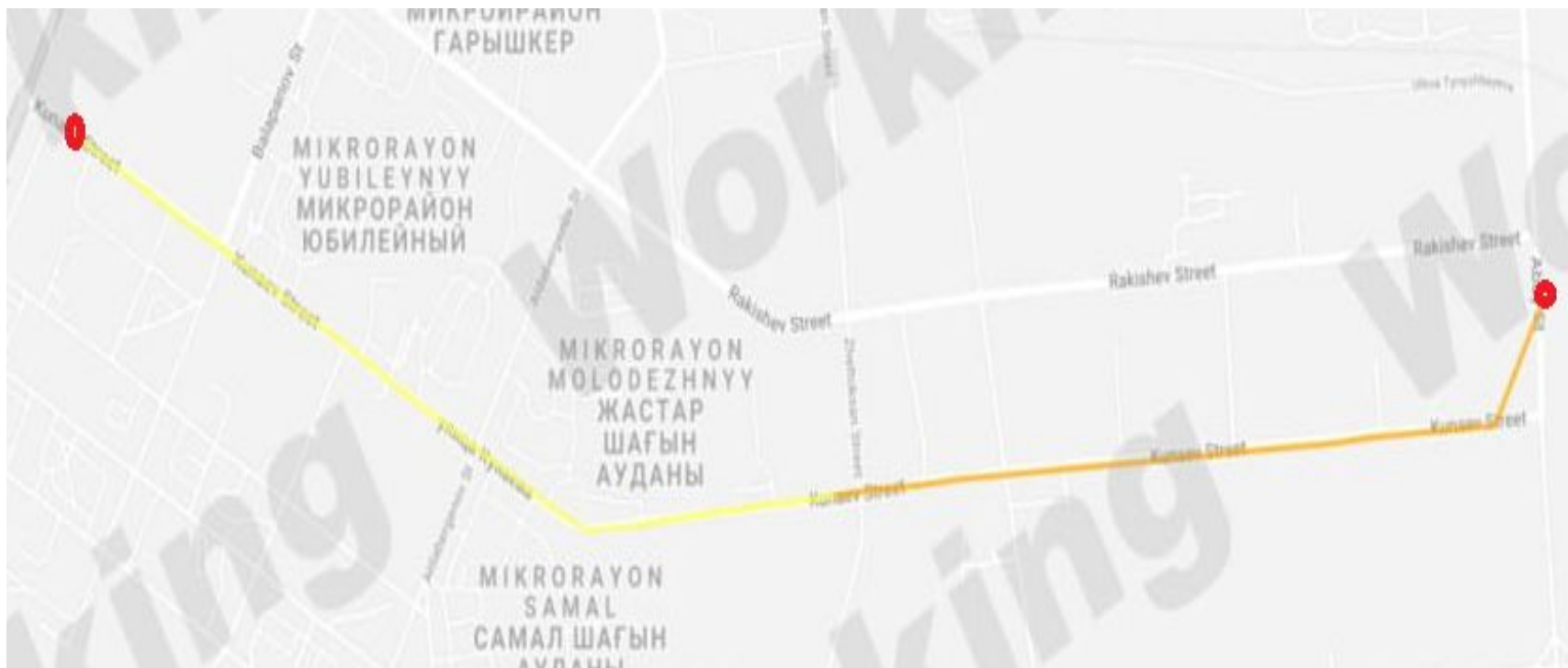
| Звездные рейтинги | Транспортные средства | | Мотоцикл | | Пешеход | | Велосипедист | |
|---------------------|-----------------------|-------------|-------------|-------------|-------------|-------------|--------------|-------------|
| | Длина (км) | Процентов | Длина (км) | Процентов | Длина (км) | Процентов | Длина (км) | Процентов |
| 5 звезд | 0,00 | 0,00% | 0,00 | 0,00% | 0,40 | 10,53% | 2,00 | 52,63% |
| 4 звезды | 2,00 | 52,63% | 0,00 | 0,00% | 0,50 | 13,16% | 1,80 | 47,37% |
| 3 звезды | 1,80 | 47,37% | 0,00 | 0,00% | 0,00 | 0,00% | 0,00 | 0,00% |
| 2 звезды | 0,00 | 0,00% | 0,00 | 0,00% | 0,00 | 0,00% | 0,00 | 0,00% |
| 1 звезда | 0,00 | 0,00% | 0,00 | 0,00% | 0,00 | 0,00% | 0,00 | 0,00% |
| Не применялся | 0,00 | 0,00% | 3,80 | 100,00% | 2,90 | 76,32% | 0,00 | 0,00% |
| общие данные | 3,80 | 100% | 3,80 | 100% | 3,80 | 100% | 3,80 | 100% |

Улица Д.Конаев

для пассажиров транспортных средств преобладает - 4 звездам на 52,63% и 3 звездам на 47,37%, для пешеходов – 5 звездам на 10,53% и 4 звездам на 13,16% для велосипедистов 5 звездам на 52,63% и 4 звездам на 47,37%

Карта звездного рейтинга для транспортных средств улица Д.Конаев

1 Star 2 Stars 3 Stars 4 Stars 5 Stars







1,80 км для участка автомобильной дороги ★★

2 км для участка автомобильной дороги ★★

Карта звездного рейтинга для пешеходов улица Д.Конаев

1 Star 2 Stars 3 Stars 4 Stars 5 Stars



-  - 0,50 км для участка автомобильной дороги 
-  - 0,40 км рейтинг для пешеходных переходов 

| Звездные рейтинги | Транспортные средства | | Мотоцикл | | Пешеход | | Велосипедист | |
|---------------------|-----------------------|-------------|-------------|-------------|-------------|-------------|--------------|-------------|
| | Длина (км) | Процентов | Длина (км) | Процентов | Длина (км) | Процентов | Длина (км) | Процентов |
| 5 звезд | 0,00 | 0,00% | 0,00 | 0,00% | 0,00 | 0,00% | 0,00 | 0,00% |
| 4 звезды | 0,00 | 0,00% | 0,00 | 0,00% | 1,20 | 18,18% | 1 | 15,15% |
| 3 звезды | 5 | 75,76% | 0,00 | 0,00% | 0,30 | 4,55% | 5,60 | 84,85% |
| 2 звезды | 1,60 | 24,24% | 0,00 | 0,00% | 0,00 | 0,00% | 0,00 | 0,00% |
| 1 звезда | 0,00 | 0,00% | 0,00 | 0,00% | 0,00 | 0,00% | 0,00 | 0,00% |
| Не применялся | 0,00 | 0,00% | 6,60 | 100,00% | 5,10 | 77,27% | 0,00 | 0,00% |
| общие данные | 6,60 | 100% | 6,60 | 100% | 6,60 | 100% | 6,60 | 100% |

Улица Абая

для пассажиров транспортных средств преобладает - 3 звездам на 75,76% и 2 звездам на 24,24%, для пешеходов – 4 звездам на 18,18% и 3 звездам на 4,55%, для велосипедистов 3 звездам на 84,85%.

Карта звездного рейтинга для транспортных средств улица Абая



- 5 км для участка автомобильной дороги



Карта звездного рейтинга для пешеходов улица Абая

1 Star 2 Stars 3 Stars 4 Stars 5 Stars



Orange segment - 0,30 км для участка автомобильной дороги ★★

Yellow segment - 1,20 км для участка автомобильной дороги ★★★★★

| Звездные рейтинги | Транспортные средства | | Мотоцикл | | Пешеход | | Велосипедист | |
|---------------------|-----------------------|-------------|-------------|-------------|-------------|-------------|--------------|-------------|
| | Длина (км) | Процентов | Длина (км) | Процентов | Длина (км) | Процентов | Длина (км) | Процентов |
| 5 звезд | 0.00 | 0.00% | 0.00 | 0.00% | 0.00 | 0.00% | 0.00 | 0.00% |
| 4 звезды | 0.50 | 7,94% | 0.00 | 0.00% | 0,80 | 12,70% | 3,30 | 52,38% |
| 3 звезды | 5,80 | 92,06% | 0.00 | 0.00% | 1,20 | 19,05% | 3 | 47,62% |
| 2 звезды | 0.00 | 0.00% | 0.00 | 0.00% | 0.00 | 0.00% | 0.00 | 0.00% |
| 1 звезда | 0.00 | 0.00% | 0.00 | 0.00% | 0.00 | 0.00% | 0.00 | 0.00% |
| Не применялся | 0.00 | 0.00% | 6,30 | 100.00% | 4,30 | 68,25% | 0.00 | 0.00% |
| общие данные | 6,30 | 100% | 6,30 | 100% | 6,30 | 100% | 6,30 | 100% |

Улица Абылайхана

для пассажиров транспортных средств преобладает - 3 звездам на 92,06%, для пешеходов – 4 звездам на 12,70% и 3 звездам на 19,05%, для велосипедистов 4 звездам на 52,38% и 3 звездам на 47,62%.

Карта звездного рейтинга для транспортных средств улица Абылайхана

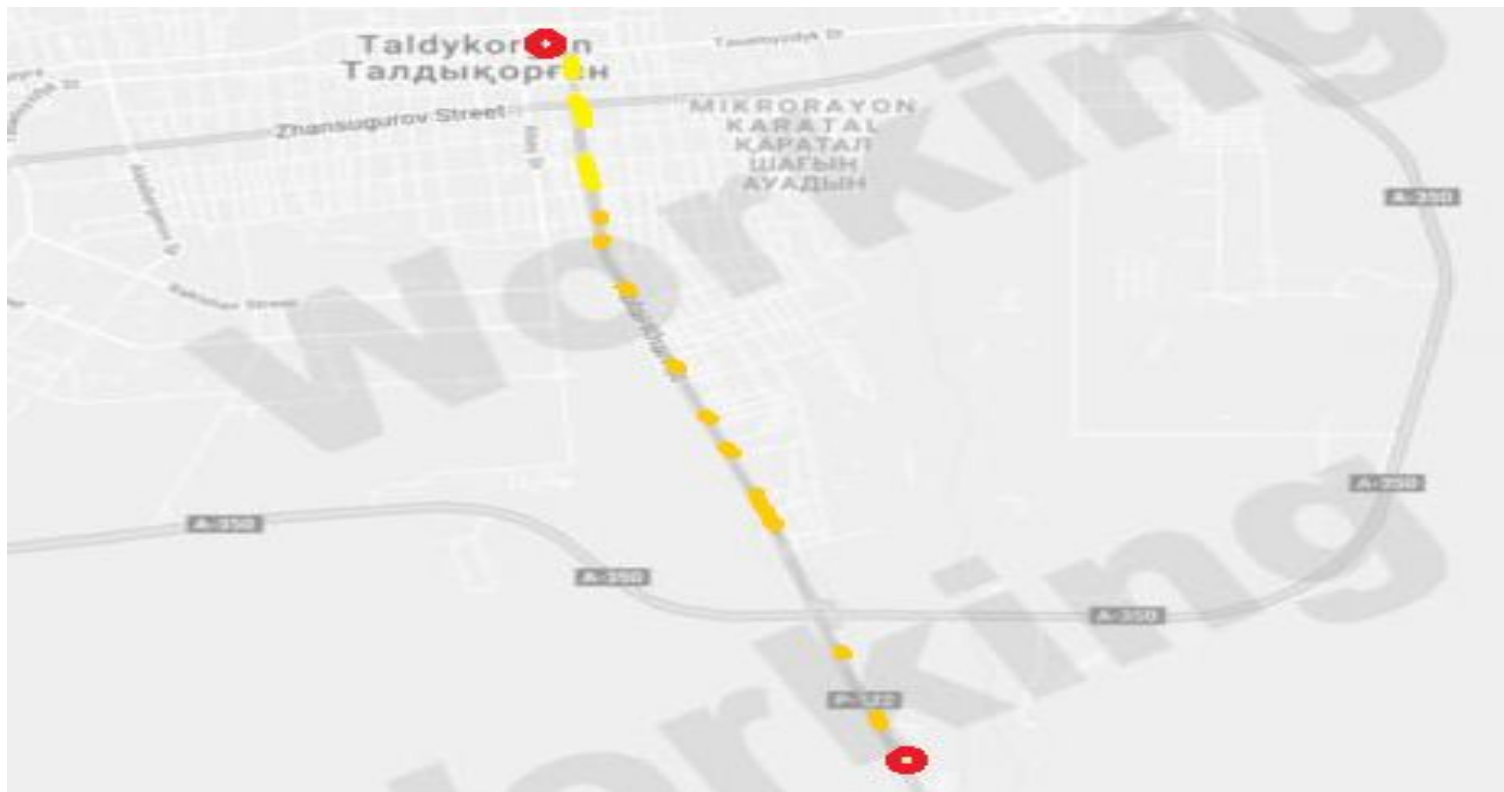
1 Star 2 Stars 3 Stars 4 Stars 5 Stars



 - 5,80 км для участка автомобильной дороги ★★

Карта звездного рейтинга для пешеходов улица Абылайхана

1 Star 2 Stars 3 Stars 4 Stars 5 Stars



 - 1,20 км для участка автомобильной дороги ★★

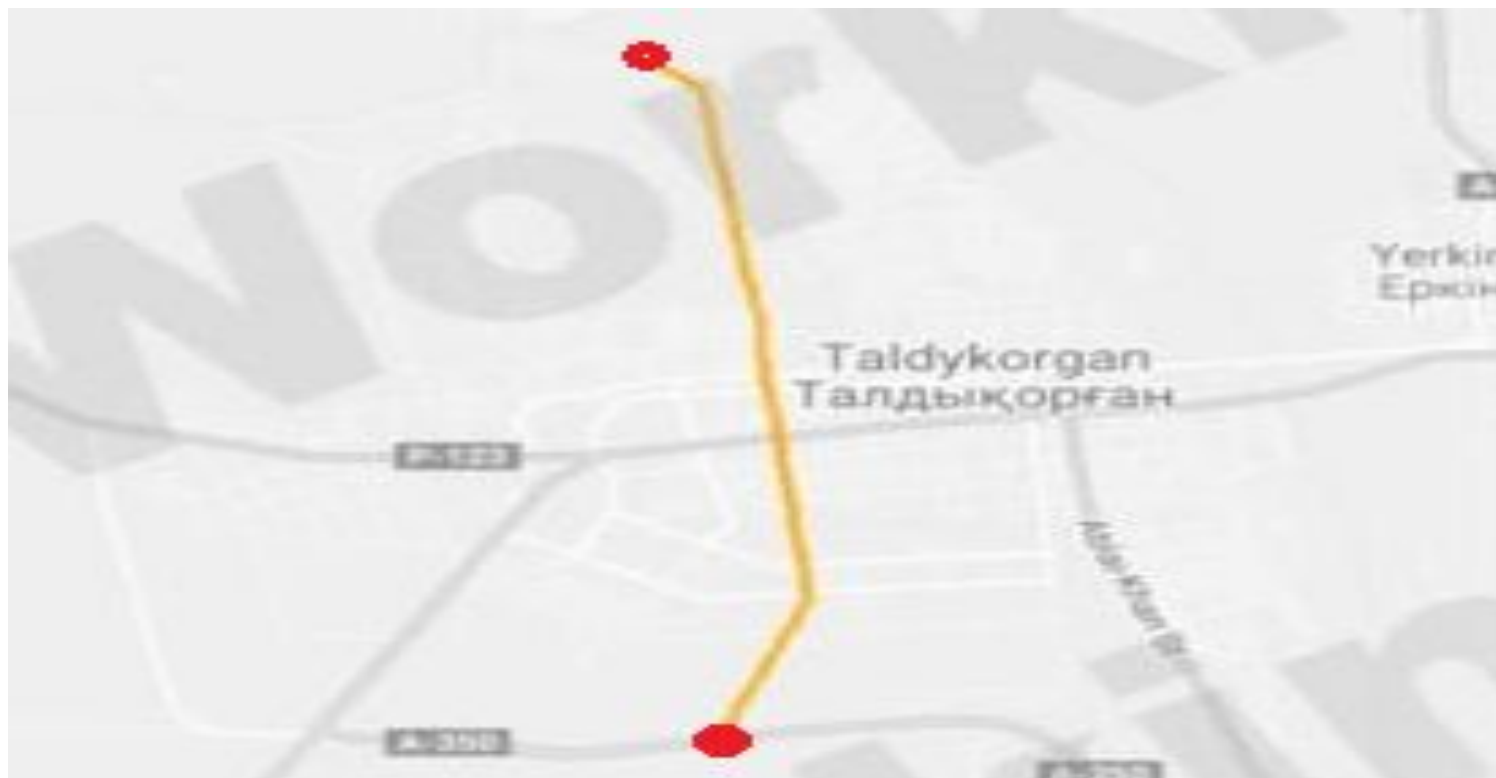
| Звездные рейтинги | Транспортные средства | | Мотоцикл | | Пешеход | | Велосипедист | |
|---------------------|-----------------------|-------------|-------------|-------------|-------------|-------------|--------------|-------------|
| | Длина (км) | Процентов | Длина (км) | Процентов | Длина (км) | Процентов | Длина (км) | Процентов |
| 5 звезд | 0.00 | 0.00% | 0.00 | 0.00% | 0.00 | 0.00% | 0.00 | 0.00% |
| 4 звезды | 0.00 | 0.00% | 0.00 | 0.00% | 0,30 | 4,00% | 1 | 13,33% |
| 3 звезды | 7,50 | 100% | 0.00 | 0.00% | 1 | 13,33% | 6,50 | 86,67% |
| 2 звезды | 0.00 | 0.00% | 0.00 | 0.00% | 0,60 | 8,00% | 0.00 | 0.00% |
| 1 звезда | 0.00 | 0.00% | 0.00 | 0.00% | 0.00 | 0.00% | 0.00 | 0.00% |
| Не применялся | 0.00 | 0.00% | 7,50 | 100.00% | 5,60 | 74,67% | 0.00 | 0.00% |
| общие данные | 7,50 | 100% | 7,50 | 100% | 7,50 | 100% | 7,50 | 100% |

Улица Желтоксан

для пассажиров транспортных средств преобладает - 3 звездам на 100%, для пешеходов – 3 звездам на 13,33%, для велосипедистов 3 звездам на 86,67%.

Карта звездного рейтинга для транспортных средств улица Желтоксан

1 Star 2 Stars 3 Stars 4 Stars 5 Stars



 - 7,5 км для участка автомобильной дороги 



Карта звездного рейтинга для пешеходов улица Желтоксан

1 Star 2 Stars 3 Stars 4 Stars 5 Stars



 - 0,30 км для участка автомобильной дороги 

 - 1 км для участка автомобильной дороги 

 - 0,60 км для участка автомобильной дороги 

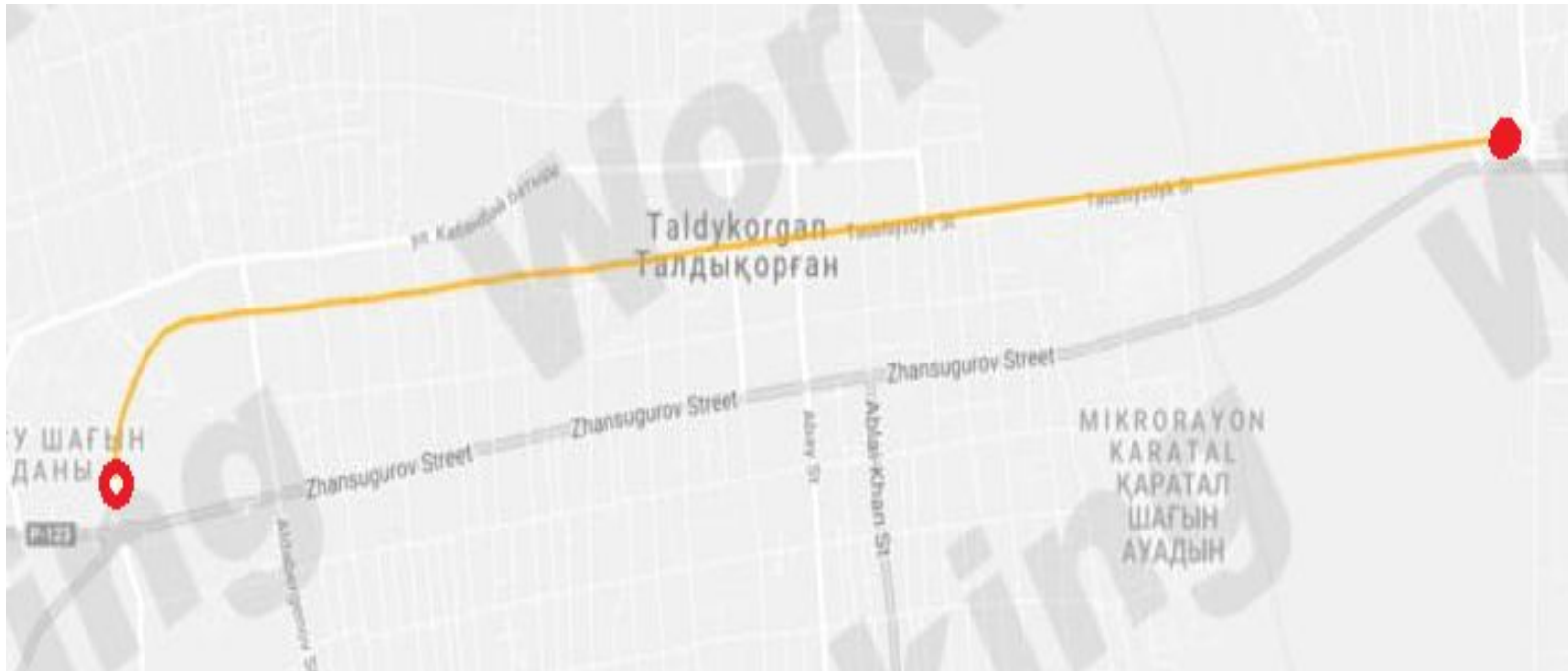
| Звездные рейтинги | Транспортные средства | | Мотоцикл | | Пешеход | | Велосипедист | |
|---------------------|-----------------------|-------------|-------------|-------------|-------------|-------------|--------------|-------------|
| | Длина (км) | Процентов | Длина (км) | Процентов | Длина (км) | Процентов | Длина (км) | Процентов |
| 5 звезд | 0.00 | 0.00% | 0.00 | 0.00% | 0.00 | 0.00% | 0.00 | 0.00% |
| 4 звезды | 0.00 | 0.00% | 0.00 | 0.00% | 1,70 | 28,8% | 1 | 16,94% |
| 3 звезды | 5,90 | 100% | 0.00 | 0.00% | 0.50 | 8,47% | 4,90 | 83,05% |
| 2 звезды | 0.00 | 0.00% | 0.00 | 0.00% | 0,00 | 0,00% | 0.00 | 0.00% |
| 1 звезда | 0.00 | 0.00% | 0.00 | 0.00% | 0.00 | 0.00% | 0.00 | 0.00% |
| Не применялся | 0.00 | 0.00% | 5,90 | 100.00% | 3,70 | 62,7% | 0.00 | 0.00% |
| общие данные | 5,90 | 100% | 5,90 | 100% | 5,90 | 100% | 5,90 | 100% |

Улица Н.Назарбаев

для пассажиров транспортных средств преобладает - 3 звездам на 100%, для пешеходов – 3 звездам на 28,8%, для велосипедистов 3 звездам на 83,05%.

Карта звездного рейтинга для транспортных средств улица Н.Назарбаев

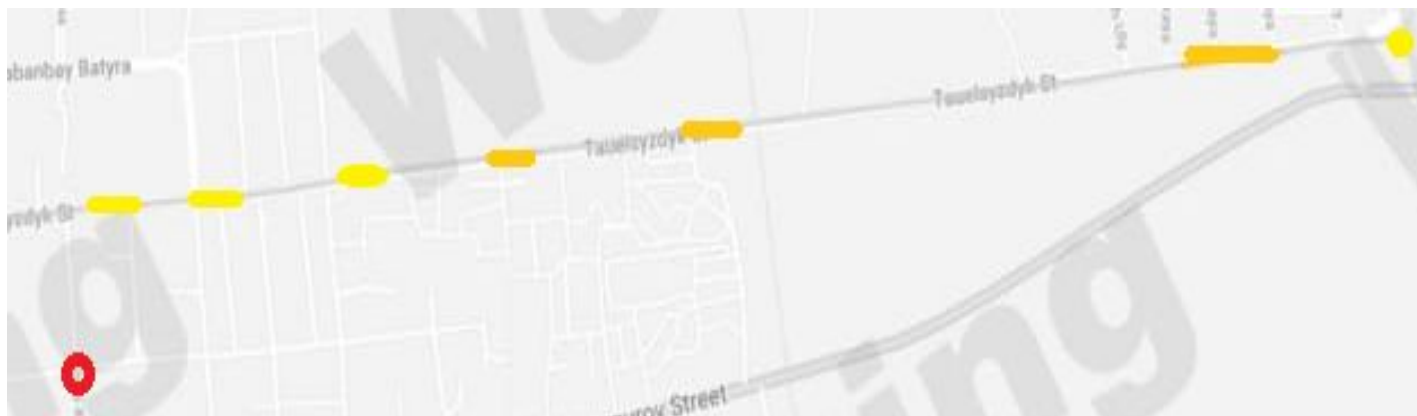
1 Star 2 Stars 3 Stars 4 Stars 5 Stars



 - 5,9 км для участка автомобильной дороги 

Карта звездного рейтинга для пешеходов улица Н.Назарбаев

1 Star 2 Stars 3 Stars 4 Stars 5 Stars



0,50 км для участка автомобильной дороги ★★

1,70 км для участка автомобильной дороги ★★★

СПАСИБО ЗА ВНИМАНИЕ !

