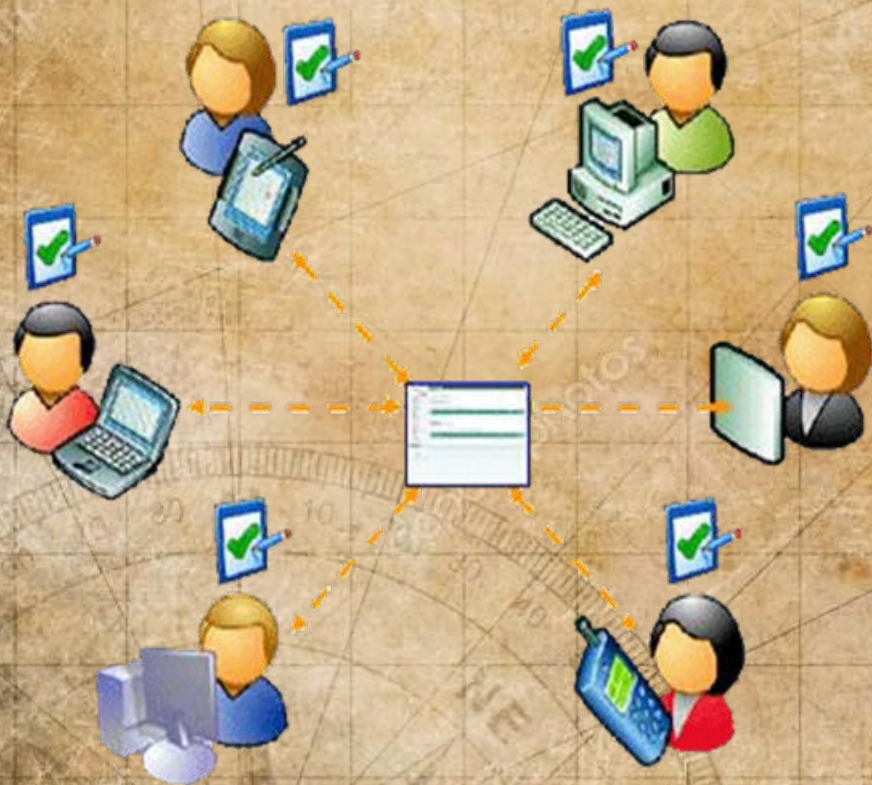


Организация дистанционного обучения по географии (из опыта работы)

Данилова А.Н.,
учитель географии и
биологии
1 квалификационного
категории
Лицея № 40 при УлГУ



Задачи

Корректировка
программы

Форма
проведения
уроков

Разработка и
содержание
уроков


Обратная связь
Контроль знаний

Организация
обучения для
разных категорий
обучающихся



Корректировка рабочей программы

Урок в дистанционном обучении

- точное начало и точное окончание урока согласно расписанию
- продолжительность урока непрерывной работы за компьютером:
 - 2 класс – 20 минут,
 - 3-4 класс – 25 минут,
 - 5-6 класс – 30 минут,
 - 7-11 класс – до 35 минут.
- обязательная двигательная активность
- контроль за успеваемостью  детей - через электронный журнал





Класс	Количество уроков в неделю	Форма проведения уроков
5-6	1	онлайн
7-9	2	1- онлайн 2-оффлайн
10-11	1	онлайн


Форма проведения уроков

On-line

- Zoom
- Skype

Of-line

- Учебник
- Видеоуроки
- Презентации
- Образовательные платформы
- Учебные курсы
- Тренажеры
- Виртуальные музеи
- Сообщества и группы в



Программа Zoom



← Word Я ↻ zoom.us

Загрузить для Windows - Zoom

★ 1К ОТЗЫВОВ

zoom

РЕШЕНИЯ ▾

ТАРИФНЫЕ ПЛАНЫ И ЦЕНЫ

ВОЙТИ В КОНФЕРЕНЦИЮ

ОРГАНИЗОВАТЬ КОНФЕРЕНЦИЮ ▾

ВОЙТИ В СИСТЕМУ

ЗАРЕГИСТРИРУЙТЕСЬ БЕСПЛАТНО

Выполняется загрузка Zoom...

Ваша загрузка начнется автоматически в течение нескольких секунд.
Если она не начинается, [повторите загрузку](#)

Приложение Zoom доступно для мобильных устройств и планшетов.



Download in
App Store



Download in
Google Play

О компании

Блог Zoom
Клиенты
Наш коллектив
Почему стоит выбрать Zoom
Функции
Вакансии
Интеграция
Партнеры
Инвесторы
Для прессы
Медиа-жит
Наглядное видео
Руководство по фирменному стилю

Загрузить

Клиент конференций
Клиент Zoom Rooms
Расширение браузера
Плагин Outlook
Плагин Lync
Приложение iPhone/iPad
Приложение Android

Отдел продаж

1.888.799.9666
Обратиться в отдел продаж
Планы и цены
Запросить демонстрацию
Веб-семинары и мероприятия

Поддержка

Проверить Zoom
Учетная запись
Центр поддержки
Обучение в реальном времени
Обратная связь
Контактные данные
Специальные возможности
Конфиденциальность и безопасность

Язык

Русский ▾

Валюта

Доллары США, \$ ▾




Авторское право ©2020 - Zoom Video Communications, Inc. Все права защищены. Политика конфиденциальности и Правовая политика | О рекламе

Активация Windows

Чтобы активировать Windows, перейдите в раздел "Параметры"



Программа Skype



Skype™ - pastukhova.nataly

Skype Контакты Разговоры Звонки Вид Инструменты Помощь

Наталья Пастухова

Звоните на обычные телефоны

Контакты

Поиск

- veronika47105
- Валерия
- Вячеслав
- Жидков Николай Андреевич
- Фоменко Юрий Владимирович

Добавить контакт Группа

Набрать номер

39 967 361 пользователей в сети

Подпишитесь на план и звоните на обычные телефоны без ограничения...

veronika47105

0:30

В сети

Видеозвонок Позвонить

Показать сообщения: Вчера • 7 дней • 30 дней • 3 месяца

SMS

Введите сюда текст сообщения для veronika47105

Отправить сообщение

геотьютор конференция 12.0... Microsoft PowerP... Пастухова [Режи... sphere.swf (объек... GEOGRAFIYA 03.p... Skype™ - pastukho... RU 0:30

Печатные издания



Электронные учебники

1. Книги по географии

https://obuchalka.org/knigi-po-geografii/po-klassam/#po_klassam_7

2. География

<https://uchebnik-skachatj-besplatno.com/>









Моя школа online

<https://cifra.school/class/geo/>


← Я ↻ cifra.school

Моя школа в online

★ 18 отзывов

[← Выбор предмета](#)

 **География**

Выберите класс

5 класс

6 класс

7 класс

8 класс

9 класс

10 класс

11 класс


Портал Единой коллекции цифровых образовательных ресурсов

<http://school-collection.edu.ru/>

school-collection.edu.ru school-collection.edu.ru ★ 20 ОТЗЫВОВ

Единая коллекция ЦОР Федеральный портал Федеральный центр ЭОР Единое окно доступа к образовательным ресурсам Портал информационной поддержки ЕГЭ

Н О В А Я **ОБРАЗОВАТЕЛЬНАЯ СРЕДА** ЕЖЕНЕДЕЛЬНАЯ ДИСКУССИОННАЯ ОНЛАЙН-ПРОГРАММА О РАЗВИТИИ РОССИЙСКОГО ОБРАЗОВАНИЯ

 **ЕДИНАЯ КОЛЛЕКЦИЯ ЦИФРОВЫХ ОБРАЗОВАТЕЛЬНЫХ РЕСУРСОВ**

Введите поисковый запрос **НАЙТИ**

Например: [предлоги](#) [Расширенный поиск](#)

Общий	Для учителей	Для учеников
ПРЕДМЕТ	КЛАСС	УЧЕБНЫЕ МАТЕРИАЛЫ
Русский язык	1 класс	Выберите класс и предмет
Литература	2 класс	
Иностранный язык	3 класс	
---- Английский язык	4 класс	
---- Немецкий язык	5 класс	

ОЧИСТИТЬ ФОРМУ

КАТАЛОГ РЕСУРСОВ
Общий каталог
Коллекции
Инструменты
Электронные издания

НОВОСТИ

ПОЛЕЗНАЯ ИНФОРМАЦИЯ
Вопрос ответ
Глоссарий
Статистика
Карта сайта

МЕТОДИЧЕСКАЯ ПОДДЕРЖКА
Тематическая подборка ЦОР по предметам
Педагогическая мастерская
Мастер классы
Методические материалы


КУЛЬТУРНО-ИСТОРИЧЕСКОЕ НАСЛЕДИЕ
Произведения искусства из собрания Государственной

Городской методический центр

<https://mosmetod.ru/>

← Word Я ↻ mosmetod.ru Материалы для организации дистанционного обучения. География (5-9 классы) ★114 отзывов

Главная Проекты Конкурсы Методическое пространство Документы О центре План работы Контакты

 ГОРОДСКОЙ МЕТОДИЧЕСКИЙ ЦЕНТР

Наши материалы были полезными? [Голосуй за нас!](#)

8(495)912-63-37 gmc@edu.mos.ru

искать...

Главная | Методическое пространство | Методические материалы | Материалы для организации дистанционного обучения. География (5-9 классы)
Воскресенье, 15 Март 2020 11:10

Материалы для организации дистанционного обучения. География (5-9 классы)

Печать

Класс	Название урока	Ссылка на учебные материалы
5	География: древняя и современная наука	https://resh.edu.ru/subject/lesson/613/
5	География в современном мире	https://resh.edu.ru/subject/lesson/614/
5	География в древности	https://resh.edu.ru/subject/lesson/615/
5	Географические знания в древней Европе	https://resh.edu.ru/subject/lesson/616/
5	География в эпоху Средневековья: Азия, Европа	https://resh.edu.ru/subject/lesson/617/
5	Открытие Нового Света	https://resh.edu.ru/subject/lesson/618/
5	Эпоха Великих географических открытий	https://resh.edu.ru/subject/lesson/440/
5	Открытие Австралии и Антарктиды	https://resh.edu.ru/subject/lesson/619/
5	Современные географические исследования. Обобщение по теме «Развитие географических знаний о Земле»	https://resh.edu.ru/subject/lesson/441/
5	Изображения земной поверхности	https://resh.edu.ru/subject/lesson/620/

Активация Windows
Чтобы активировать Windows, перейдите в раздел "Параметры".

Библиотека видеоуроков по школьной программе

<https://interneturok.ru/>

Библиотека видеоуроков по школьной программе InternetUrok.ru

★ 669 ОТЗЫВОВ

Библиотека видеоуроков школьной программы

Видео, конспекты, тесты, тренажёры.
Все основные предметы и классы.

Подробнее

Домашняя школа InternetUrok

Полное среднее образование
с 1 по 11 класс дистанционно.

Возможность официального
зачисления в любое время года.

Подробнее

Активация Windows
Чтобы активировать Windows, перейдите в раздел "Параметры".

Рабочие листы



Рабочий лист

Географическое положение Евразии

Пункт плана	Ответ Евразия
Определите, как расположен материк относительно экватора, тропиков (полярных кругов) и нулевого меридиана.	Экватора _____ Тропиков _____ Полярных кругов _____ Нулевого меридиана _____
Найдите крайние точки материка, определите их координаты и протяжённость материка в градусах и километрах с севера на юг и с запада на восток.	Северная- _____ Южная _____ Западная _____ Восточная _____ Протяжённость в километрах с Севера на юг: _____ Запада на восток: _____ Протяжённость в градусах с Севера на юг: _____ Запада на восток: _____
В каких климатических поясах расположен материк?	1. _____ 2. _____ 3. _____ 4. _____ 5. _____ 6. _____ 7. _____
Определите какие океаны и моря омывают материк?	С севера _____ океан Моря: _____ С востока _____ океан Моря: _____ С Юга _____ океан Моря: _____ С запада _____ океан Моря: _____
Как расположен материк относительно других материков?	Северная Америка _____ Южная Америка _____ Африка _____ Австралия _____ Антарктида _____

Маршрутный лист «Земная кора»

1. Запишите в тетрадь понятия «Земная кора», «Литосфера», используя текст учебника на с. 68.
2. Заполните таблицу

Внутреннее строение Земли

Оболочка Земли	Температура (градусы)	Размер (км)	Свойства
Ядро			
Мантия			
Земная кора			

3. Прочитайте текст учебника на стр. 68-69 и заполните таблицу.

Земная кора		
	Материковая	Океаническая
Толщина		
Состав	_____ слоя:	_____ слоя:

4. Запишите понятие «Литосферные плиты» (учебник с.69)

Атлас+

Образовательный проект

<https://lecta.rosuchebnik.ru/atlasplus>

lecta.rosuchebnik.ru

«Атлас +» - образовательный онлайн проект - LECTA



МАГАЗИН

ШКОЛАМ

УЧИТЕЛЮ ▾

УЧЕНИКУ ▾

О НАС ▾

ПОМОЩЬ

АКТИВИРОВАТЬ КОД



Данилова А. ▾

[Главная](#) – Атлас +

Атлас +

Атлас+ — бесплатное онлайн-приложение к атласам по географии и истории, которое содержит ряд интерактивных заданий, направленных на отработку навыков работы с картами, подготовку к сдаче экзаменов ОГЭ и ЕГЭ, а также повторение пройденного материала за годы обучения.

Атлас+ расширяет возможности печатного атласа и включает несколько сотен заданий различных типов: выбор ответа, интерактивная палитра, установление соответствий, ввод текста, расстановка названий, дат и значков на карте и многие другие.



АТЛАС+

Бесплатное интерактивное приложение,
расширяющее возможности печатного атласа

ПОМОГИТЕ СДЕЛАТЬ «АТЛАС+» ЛУЧШЕ

[Пройти опрос](#)

Виртуальные экскурсии

w.uokm.ru

Виртуальные экскурсии по Краеведческому музею и его филиалам

★ Нет о

Ульяновский областной
краеведческий музей
имени И.А.Гончарова

Google Пользовательского поиска Поиск

👁 Версия сайта для слабовидящих

Главная | Филиалы | Новости | Научные издания | Выставки | Контакты и цены | Виртуальные экскурсии | Официальное | Совет музеев ПФО |
Антикоррупция | UOKM-ONLINE

Областное государственное бюджетное учреждение культуры "Ульяновский областной краеведческий музей имени И.А.Гончарова" (ОГБУК Краеведческий музей)

432017 г. Ульяновск, бульвар Новый Венец, 3/4
Тел.: (8422) 44-30-53, 44-30-64; факс: (8422) 44-30-92
e-mail: uokm@mail.ru

Часы работы: с 10.00 до 18.00; 2 и 4 четверги - с 12.00 до 20.00
Выходной - понедельник.



Отделы

Отдел истории

[➤ Подробнее>>](#)

Отдел природы

[➤ Подробнее>>](#)

Отдел фондов

[➤ Подробнее>>](#)

Отдел образовательных программ

[➤ Подробнее>>](#)

Отдел маркетинга

[➤ Подробнее>>](#)

Отдел по работе с негосударственными музеями Ульяновской области

Виртуальные экскурсии по музею и его филиалам



[Краеведческий музей, Ульяновск](#)



[Музей "Конспиративная квартира Симбирской группы РСДРП"](#)

Активация Windows

перейдите на страницу

Windows, чтобы активировать Windows. Перейдите

РСДРП"

Социальные сети



Анастасия Данилова

17 апр в 22:15



Материалу по уроку география



Германия.pptx

5.5 МБ



практическая работа 21.docx

15 КБ



урок 57. Страны Западной Европы. Великобритания.ppt

6.2 МБ



Франция.ppt

3.5 МБ





ГЕОГРАФИЯ

Чтобы понять мир, нужно его увидеть 🌍

Открыть

Вы подписаны ▾

Информация

☰ География ВКонтакте ©

🌐 vk.com/testgeo

💬 Написать сообщение

🔔 Включить уведомления

➦ Рассказать друзьям

⋮ Ещё

Подписаны 15 друзей



Подписчики 105496



Тесты – География



Олимпиада – Георг...



Создать мем



Поддержать

Облачные хранилища

google-диск, yandex-диск

drive.google.com Геогрaфия 9 класс – Google Диск 974 отзыва

Диск Поиск на Диске

Мой диск > Геогрaфия 9 класс

Создать


- Мой диск
- Доступные мне
- Недавние
- Помеченные
- Корзина
- Хранилище


Использовано 204,6 МБ из 15 ГБ


Купить больше места


Название ↑


Файлы


- 


Восточная Сибирь.ppt
- 


Восточный макрорегион...
- 


Географическое краеве...
- 


Дальний восток. Населе...
- 


Западная Сибирь.ppt
- 

легкая пищевая сфера у...
- 

машиностроение УО.pptx
- 

практическая работа № 1...
- 

природа Дальнего Восто...
- 

Таблицы для домашнег...
- 

тэк УО.ppt

Контроль знаний

<https://www.yaklass.ru/>

ЯКласс

Вход на портал

Регистрация

Начало

Поиск по сайту

ТОПы

Учебные заведения

Предметы

Проверочные работы

Обновления

Подписка Я+

ЦИФРОВОЙ ОБРАЗОВАТЕЛЬНЫЙ
РЕСУРС ДЛЯ ШКОЛ

ЯКЛАСС



для
УЧИТЕЛЕЙ



для
ШКОЛЬНИКОВ



для
РОДИТЕЛЕЙ



Электронная почта

← Я e.mail.ru Входящие - Почта Mail.ru ★ 18K отз

Mail.ru Почта 143 Мой Мир Одноклассники Игры Знакомства 42 Новости Поиск Смотри Combo Все проекты ▾

@ mail Выделить все Фильтр ▾

Написать письмо ▾

Входящие

- Социальные сети
- Рассылки 143
- Отправленные
- Черновики
- Спам Очистить
- Корзина Очистить
- Новая папка

Облако
Адресная книга
Календарь
Оплаты
Бонус
Задачи
Настройки

← N	Nikita gostevskoy	Домашнее задание по географии Практическая работа 11 Гостевской Никита 9Б	🔗	27 апр
← Д	Даша Сорокина	Re: Re[2]: Re[2]: Конспект. Сорокина 96 Конспект 58 п.	🔗	27 апр
← Л	Лилия Белобородова	Домашняя работа по географии	🔗	27 апр
← S	Shishkar'	<Без темы> Шишкарёв матвей 9б	🔗	27 апр
← nikola_4@icloud.com	nikola_4@icloud.com	Конспект параграфов Никольский Иван		27 апр
← Маргарита	Маргарита	Д/З География Семенов Алексей 5Б тема ВУЛКАНЫ – С уважением, Маргарита	🔗	27 апр
← Д	Даша Сорокина	Конспект. Сорокина 9б	🔗	27 апр
← К	костьа лемесев	<Без темы> -- костьа лемесев	🔗	27 апр
← nikola_4@icloud.com	nikola_4@icloud.com	Таблица Никольский Иван		27 апр
• <input type="checkbox"/>	Алексей Горшков	Горшков Алексей 9Б	🔗	27 апр
← Мария Н	Мария Н	Д/з: практическая №11 — Никонорова Мария 9Б	🔗	27 апр
← К	Karavashkin Ivan	<Без темы> Каравашкин Иван 9б	🔗	27 апр
← В	Валерия Наумова	<Без темы>	🔗	27 апр
← Г	Григорий Шитнёв	<Без темы> Анастасия Наильевна, это лабораторная работа. -- Отправлено из мобильного приложения Яндекс.Почты	🔗	26 апр
← Ш	Ширяева Лидия	от ширяевой даши 9 А 20200424_145517.jpg (3314966) 20200424_145525.jpg (3723980) 4KxDPTaDIRg.jpg (178830) 5с...		26 апр
← В	Влад Субботин	Практическая Субботин Влад 9Б -- Отправлено из Mail.Ru для Android	🔗	26 апр
← А	Анастасия Лылова	Лылова, 9Б	🔗	26 апр
← С	smila07@mail.ru	Цыганков Андрей, 5в, дз по географии Скачайте Outlook для Android		26 апр

Активация Windows 26 апр
Чтобы активировать Windows, перейдите [здесь](#)

Google Формы

docs.google.com Новая форма - Google Формы

форма 📁 ☆

Вопросы Ответы 113 Всего: 18

Раздел 1 из 2

Ульяновская область. Обобщение

Критерии отметки:
0-86. - "2"
9-126. - "3"
13-156. - "4"
16-186. - "5"

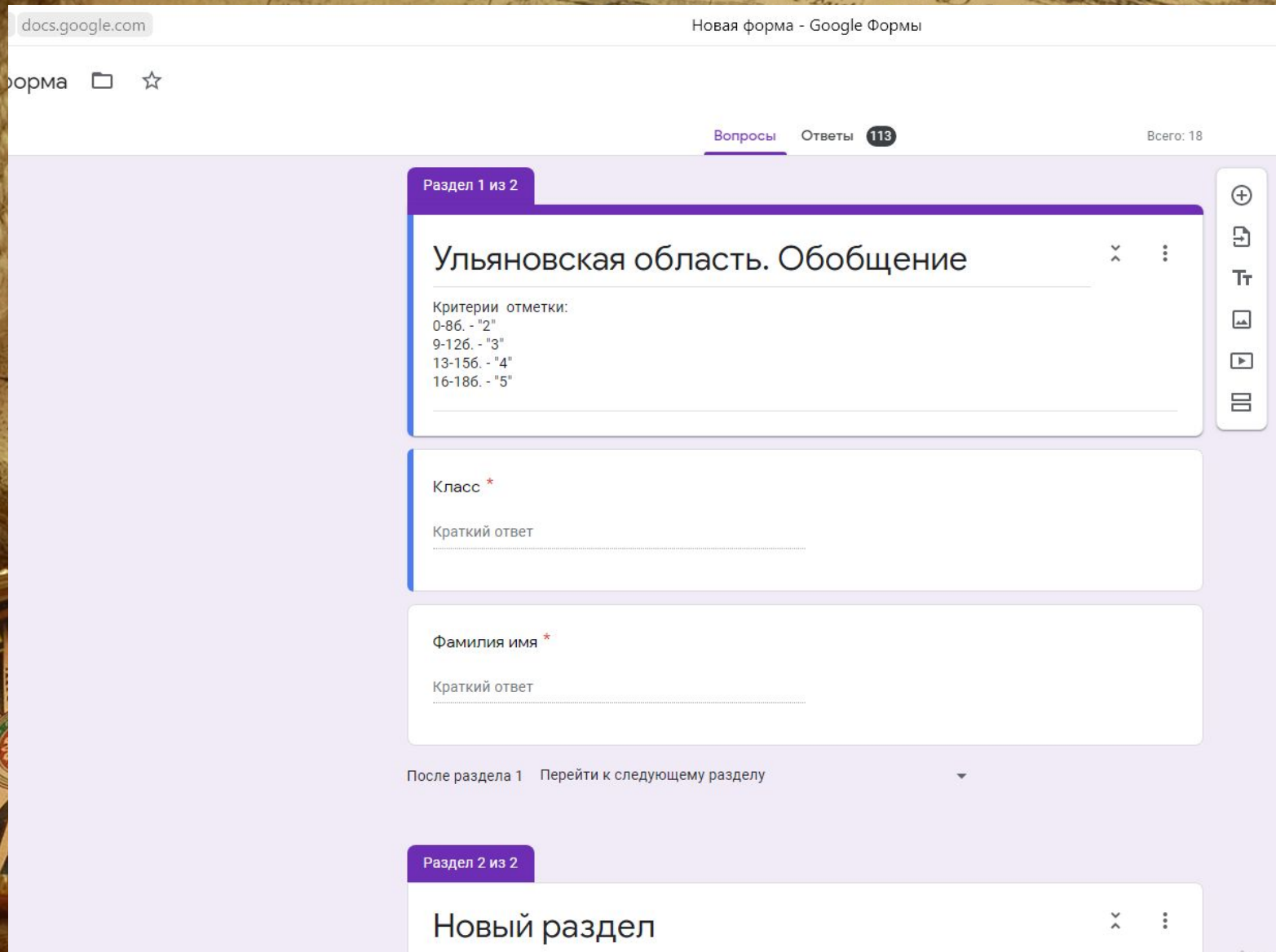
Класс *
Краткий ответ

Фамилия имя *
Краткий ответ

После раздела 1 Перейти к следующему разделу

Раздел 2 из 2

Новый раздел



Сетевой город

sgo.cit73.ru Сетевой Город. Образование. Просмотр почтовых сообщений

Просмотр почтовых сообщений

Добавить Удалить выделенные сообщения

Почтовая папка: Входящие

Сообщений: 86 из них новых: 65

<input type="checkbox"/>	От кого	Тема	Отправлено
<input type="checkbox"/>	Гаджиева Лейла (Лицей № 40 при УлГУ)		25.05.2020 16:36
<input type="checkbox"/>	Васильева Марина Вячеславовна (Лицей № 40 при УлГУ)	таблицы по УО	22.05.2020 11:32
<input type="checkbox"/>	Гаджиева Лейла (Лицей № 40 при УлГУ)	Домашнее задание	18.05.2020 12:22
<input type="checkbox"/>	Васильева Марина Вячеславовна (Лицей № 40 при УлГУ)	долг	17.05.2020 19:58
<input type="checkbox"/>	Васильева Марина Вячеславовна (Лицей № 40 при УлГУ)		13.05.2020 15:48
<input type="checkbox"/>	Егоров Никита (Лицей № 40 при УлГУ)	Домашнее задание пр.р.11 Егоров Н. 9Б	29.04.2020 17:39
<input type="checkbox"/>	Козырева Ксения (Лицей № 40 при УлГУ)	сообщение на тему эмоции	27.04.2020 13:58
<input type="checkbox"/>	Зиновьев Дмитрий (Лицей № 40 при УлГУ)	Домашнее задание	23.04.2020 20:42
<input type="checkbox"/>	Губайдуллова Сафия (Лицей № 40 при УлГУ)	Практические работы	11.04.2020 19:01
<input type="checkbox"/>	Соловова Татьяна Николаевна (Лицей № 40 при УлГУ)	Таблицы по географии	11.04.2020

Организация обучения для разных категорий обучающихся

Географические обучающие модели

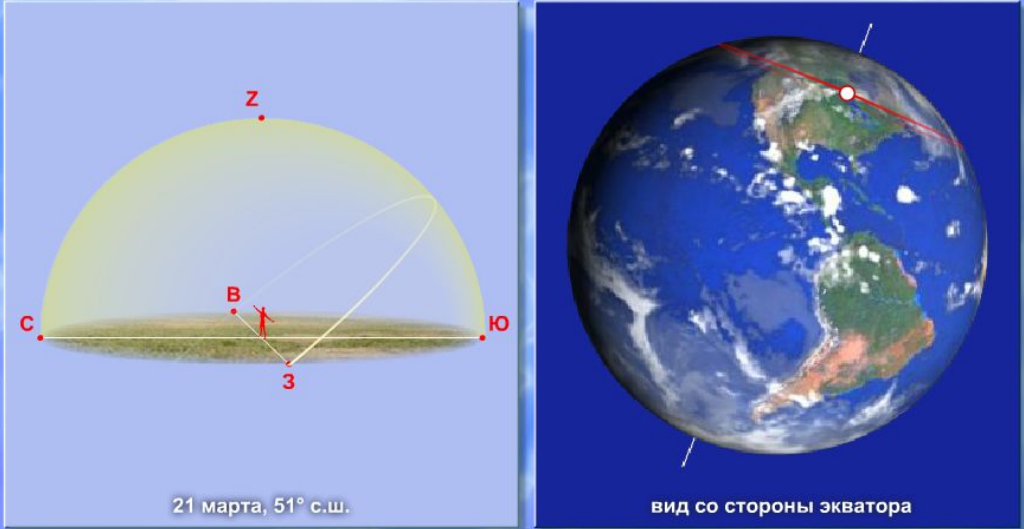
<http://school-collection.edu.ru/>

Firefox | цор - Поиск в Google | Единая коллекция Цифровых Обра... | sphere.swf (объект «application/x-sh... »

Назад Вперед DownloadHelper | files.school-collection.edu.ru/dlrstore/c4e5c7b9-24be-4edf-a154-458cd3e86576/sphere.swf | Обновить Остановить | Google | Домой Закладки

ВОЛШЕБНЫЙ КУПОЛ

21 марта, 51° с.ш., вид со стороны экватора.



21 марта, 51° с.ш.

вид со стороны экватора

Звук выкл. | Текст | Стоп | Изменить параметры модели

геотьютор | конференция 12.04... | Microsoft PowerPoi... | Пастухова [Режим ... | sphere.swf (объект ... | GEOGRAFIYA 03.pdf... | RU | 0:24

Географический справочник

<http://geo.historic.ru/geographic-atlas>

← Word | geo.historic.ru | Географический атлас для учителей средней школы (Сборник)

Географический атлас для учителей средней школы

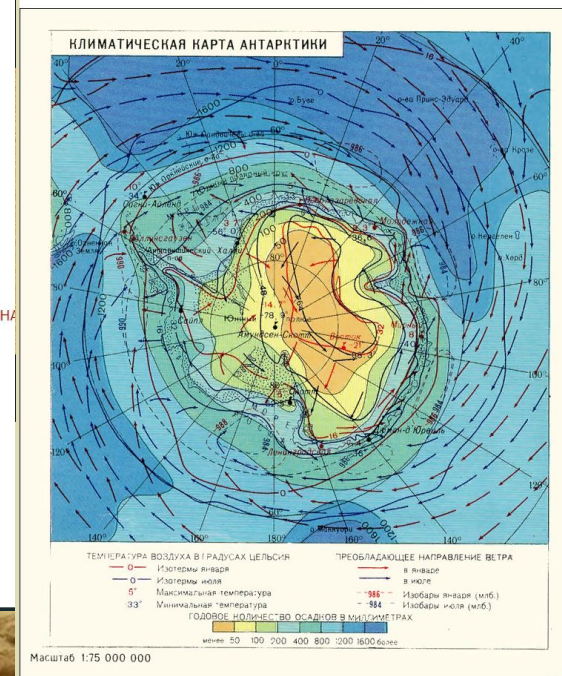
Географический атлас предназначен для учителей географии средней школы. Он может служить также картографическим пособием при изучении географии студентами педагогических институтов. Карты климатические, геологические, почв, растительности по материкам заменены аналогичными картами мира, без значительного сокращения объема специального содержания. Такое решение дает возможность получить обобщающие представления о закономерностях развития природных явлений в мире. В атлас включены справочные сведения по физической географии.

- О КНИГЕ
- ПОЯСНЕНИЯ К КАРТАМ И ТАБЛИЦАМ АТЛАСА
 - I. ВВОДНЫЙ РАЗДЕЛ
 - II. ОСНОВНЫЕ ТИПЫ КАРТ АТЛАСА
 - А. ОБЩЕГЕОГРАФИЧЕСКИЕ КАРТЫ
 - Б. ТЕМАТИЧЕСКИЕ КАРТЫ
 - III. КАРТОГРАФИЧЕСКИЕ ПРОЕКЦИИ КАРТ АТЛАСА
- УКАЗАТЕЛЬ ГЕОГРАФИЧЕСКИХ НАЗВАНИЙ
- СПРАВОЧНЫЕ СВЕДЕНИЯ
 - ОБЩИЕ СВЕДЕНИЯ О ЗЕМЛЕ
 - ОБЩИЕ СВЕДЕНИЯ О МАТЕРИКАХ
 - ОКЕАНЫ И МОРЯ
 - ГЛУБОКОВОДНЫЕ ВПАДИНЫ-ЖЕЛОБА
 - ПРОЛИВЫ
 - РЕКИ
 - ОЗЕРА
 - АРХИПЕЛАГИ О ОСТРОВА
 - ВЕРШИНЫ, ВУЛКАНЫ
- УСЛОВНЫЕ ЗНАКИ
- КАРТА ЗВЕЗДНОГО НЕБА. СОЛНЕЧНАЯ СИСТЕМА
- ОРБИТЫ ПЛАНЕТ ЗЕМНОЙ ГРУППЫ. ВРЕМЕНА ГОДА НА ЗЕМЛЕ. ДВИЖЕНИЕ И ФАЗЫ ЛУНЫ
- СОВЕТСКИЕ ИССЛЕДОВАНИЯ КОСМИЧЕСКОГО ПРОСТРАНСТВА
- КАРТА ЛУНЫ. ИССЛЕДОВАНИЯ ЛУНЫ
- ДЛИНЫ ДУГ ПАРАЛЛЕЛЕЙ И МЕРИДИАНОВ В КМ И ПЛОЩАДИ ПОЛЕЙ, ЗАКЛЮЧЕННЫХ МЕЖДУ ПАРАЛЛЕЛЯМИ И МЕРИДИАНАМИ
- ИЗОБРАЖЕНИЕ ШАРОВОЙ ПОВЕРХНОСТИ НА ПЛОСКОСТИ (КАРТОГРАФИЧЕСКИЕ ПРОЕКЦИИ)
- ПРОЕКЦИИ КАРТ АТЛАСА
- ТИПЫ МОРСКИХ БЕРЕГОВ
- ОСНОВНЫЕ ТИПЫ РЕЛЬЕФА
- СПОСОБЫ ИЗОБРАЖЕНИЯ РЕЛЬЕФА. РАБОТА РЕК
- ТОПОГРАФИЧЕСКАЯ КАРТА
- ЗАВИСИМОСТЬ ГЕНЕРАЛИЗАЦИИ ОТ МАСШТАБА. ПЛАНЫ ГОРОДОВ
- Все карты
- **Карты**
 - Физическая карта полушарий
 - Атлантический океан. Физическая карта
 - Арктика. Физическая карта
 - Тихий и Индийский океаны. Физическая карта
 - Антарктика. Физическая карта
 - Антарктика. Климатическая карта
 - Подледный рельеф Антарктиды
 - Толщина ледникового покрова Антарктиды

geo.historic.ru


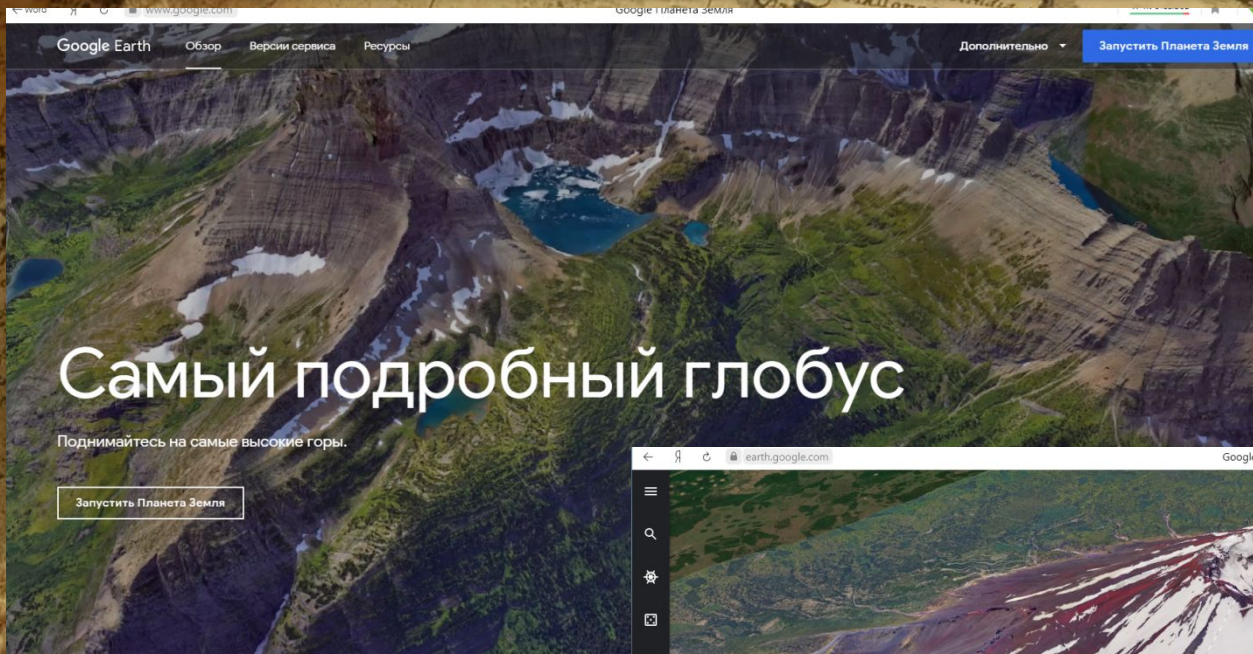
Карта (Географический атлас для учителей средней школы)

Антарктика. Климатическая карта



Самый подробный глобус

<https://www.google.com/earth/>



Онлайн-викторины по географии

<https://www.geo-quiz.net/ru/>

Как хорошо ты знаешь географию мира?

К примеру, знаешь ли ты, где находится пустыня Гоби, Зоопарк «Pushta» или Пагагония?

С помощью этой гео викторины ты сможешь проверить свои географические знания. Викторина включает вопросы о географическом расположении городов, стран, ландшафтов, островов и водоемов, а также известных архитектурных зданий. Отвечая на вопросы викторины, ты сможешь, играя, открыть мир и при этом непременно познакомиться с некоторыми неизвестными местами.

Гео викторина

Выбрать регион

Мир



Европа



Америки



Африка

Викторина по географии Африки состоит из 20 вопросов об африканских странах, городах и регионах. Примеры вопросов: Где находится Кейптаун? Где находится Сенегал? Где находится пустыня Намиб?



Германия

Викторина по странам

Мир



Европа



Викторина по географии Африки

Викторина по географии Африки

Первый вопрос из 20
Где находится Мозамбик?



Путешествие по заповедникам в формате 3D

Аудиореклама — Пример №2 Анастасия

Анастасия Данилова
31 мар в 14:53

Уникальные видео в формате VR 360. Зритель будто переносится в места съемок.
<https://youtu.be/EIUfjdGPXhY>
<https://youtu.be/JkrxaSf1TMc>
<https://youtu.be/2Dysdss57Lc>
<https://youtu.be/GPbgsYldPTM>
<https://youtu.be/l-AQPg1NgF8>
<https://youtu.be/LNmbs8qcPiQ>
| Великие пресные воды | Кардывач (озвучка КУРАЖ-БАМБЕЙ)
https://youtu.be/7B66K61_A84

PLA NET 360

НАЦИОНАЛЬНЫЙ ПАРК КИСЛОВОДСКИЙ

360 MOVIE

9:55 ТУБЕРДИНСКИЙ ЗАПОВЕДНИК

9:11 ВАСКОУАНСКИЙ ЗАПОВЕДНИК

7:42 УДИВИТЕЛЬНАЯ ПЛАНЕТА ПЛАТО ПУТОРАМА

УДИВИТЕЛЬНЫЙ ДОМ В...

Актив...

VR 360 | Великие пресные воды | Кардывач (озвучка КУРАЖ-БАМБЕЙ)
youtu.be


VR 360 | Астраханский биосферный заповедник



Река Волга
Протяженность — 3530 км



Дистанционное обучение - полноценный учебный процесс



Спасибо
за внимание!

