

ГЕОГРАФИЧЕСКАЯ ВИКТОРИНА!


География – это наука,
прошедшая путь от романтики
неведомого до ведения
домашнего хозяйства Земли.

(В. КРОТОВ)

КОМАНДА №1

КОМАНДА №2

КОМАНДА №3



МАГЕЛАН

КОЛУМБ

МАРКО ПОЛЛО

Весь водный покров земли или его часть между материками...

ОКЕАН

Обширное пространство суши, омываемое морями и океанами...

МАТЕРИК

Самый большой по площади и
глубине океан на Земле...

ТИХИЙ ОКЕАН

На севере омывает Азию, на западе
— Африку, на востоке —
Австралию; на юге граничит с
Антарктидой...

ИНДИЙСКИЙ ОКЕАН




Вся территория материка является
основной частью государства...

АВСТРАЛИЯ

Континент, расположенный на самом
юге Земли, центр примерно
совпадает с южным географическим
ПОЛЮСОМ...

АНТАРКТИДА

An aerial photograph of a tropical coastline. On the left, a lush green forested hillside meets a sandy beach. The water is a vibrant turquoise color. In the middle ground, several large, rusted metal shipwrecks are partially submerged in the shallow water. The sky is clear and blue.

Русский мореплаватель, возглавил
1803—1806 годах первое русское
кругосветное плавание и стал одним из
основателей «Русского географического
общества»...

ИВАН КРУЗЕНШТЕРН

Итальянский мореплаватель, в **1492**
году открывший для европейцев
Новый Свет...

ХРИСТОФОР КОЛУМБ


Действующий стратовулкан на японском острове Хонсю в **90** километрах к юго-западу от Токио...

Река в США, одна из величайших рек мира...

ФУДЗИЯМА

МИССИСИПИ






Высочайшая точка мира
располагающаяся в Азии,
так же имеет название
Джомолунгма...

ЭВЕРЕСТ

Огромное древнее озеро
в горах Сибири к северу
от монгольской
границы...

БАЙКАЛ

A group of people, including men, women, and children, are dancing in a circle in a grassy field at sunset. They are wearing traditional folk costumes. The scene is illuminated by the warm, golden light of the setting sun, creating a silhouette effect on some of the dancers. The background shows a line of trees under a bright sky.

Исторически сложившаяся группа
человечества, объединённая
общностью происхождения и
общностью наследственных
физических признаков...

Общность людей, объединённых
общей культурой и историей;
граждане определенной страны...

НАРОД

РАСА




Крупнейшая в Европе группа родственных по языку и культуре народов, составляющих три ветви: восточнославянскую, западнославянскую и южнославянскую...

СЛАВЯНЕ

Народы северной подгруппы германской группы, традиционно проживающие на территории Дании, Норвегии и Швеции...

СКАНДИНАВЫ





Религиозное и этическое
мировоззрение, сформировавшееся у
еврейского народа...

ИУДАИЗМ

Мировая религия, возникшая около
33 года в Палестине вокруг жизни и
учения Иисуса Христа...

ХРИСТИАНСТВО


Совокупность предприятий, занятых производством орудий труда и потребительских товаров...

Отрасль экономики, направленная на обеспечение населения продовольствием и получение сырья для ряда отраслей промышленности...

ПРОМЫШЛЕННОСТЬ

СЕЛЬСКОЕ ХОЗЯЙСТВО



A photograph of a large industrial facility, likely a steel mill or refinery, with several tall smokestacks emitting white smoke. The facility is situated in a valley with green hills in the background. In the foreground, there are some residential buildings and trees.

Главные ресурсы востребованные в промышленности...

РУДА, ГАЗ, НЕФТЬ

Основные сельскохозяйственные угодья...

ПАСТБИЩЕ, СЕНОКОС, ПАШНЯ

Какой океан омывает берега
4 материков?

Атлантический

Индийский

Северный Ледовитый

Тихий

ИНДИЙСКИЙ
ОКЕАН

В Атлантической океане
находится течение?

Курисио

Гольфстрим

Сомалийское

ГОЛЬФСТР

ИМ

В Тихом океане находится
самая глубочайшая впадина
на планете **(11022м)?**

Зондский желоб

Гренландское море

Марианский желоб

МАРИАНСКИЙ ЖЕЛОБ

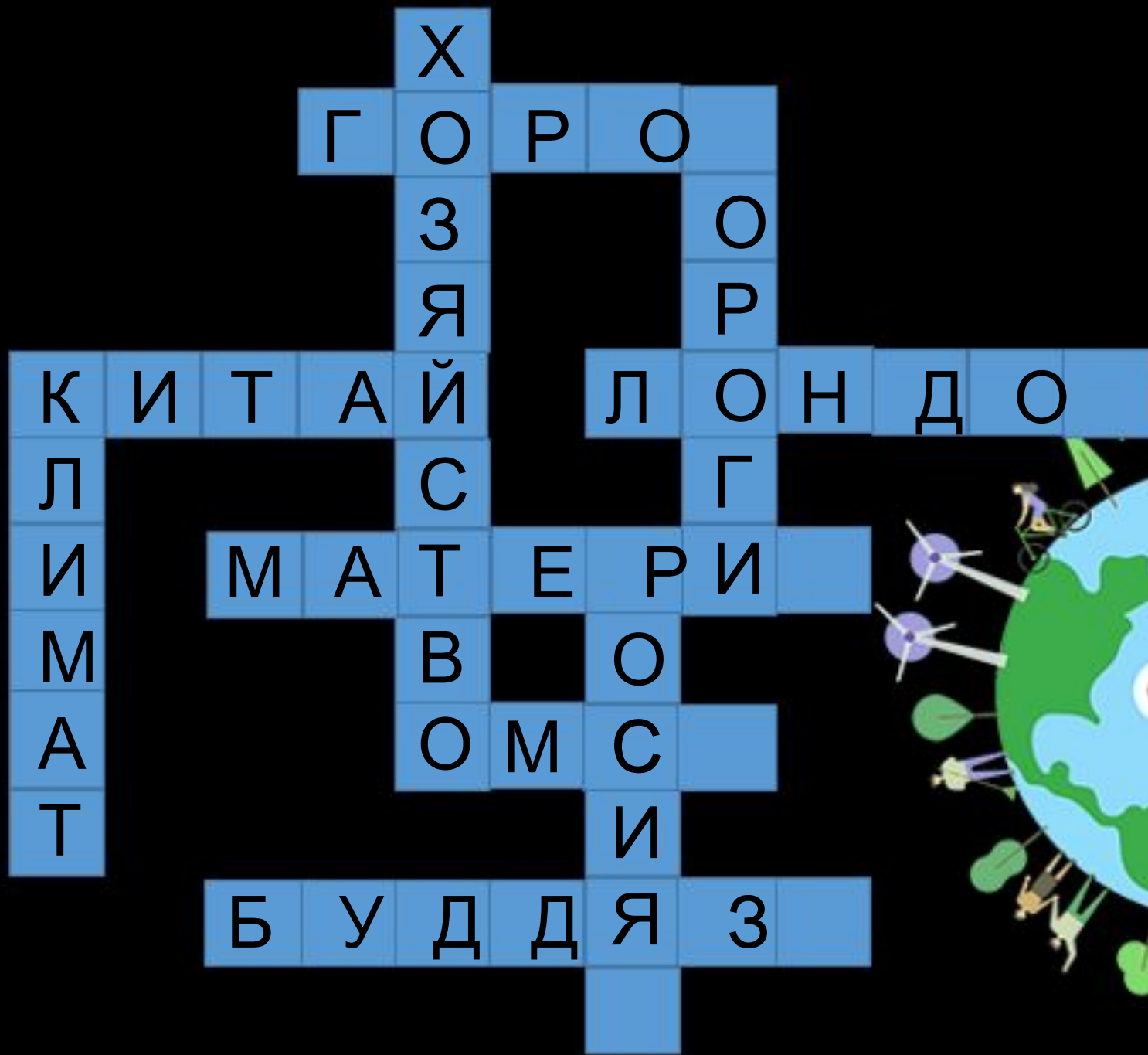
Какой океан не имеет связи с
Северным Ледовитым
океаном?

Тихий

Атлантический

Индийский

ИНДИЙСКИЙ ОКЕАН





A=0



ГЛОБУС



1, 2
3 = И

ТОКИО



КУБА



~~1,2,5~~

КОЛУМБ

100



СТОЛИЦА