

Русские Географические открытия в XVI-XVIII веках

A decorative graphic element consisting of several horizontal lines of varying lengths and colors (teal, white, and light blue) extending from the right side of the title area across the top of the slide.

Походът на Ермак Тимофеевич и присъединяването на Сибирското ханство към Руската държава (1582-1585 г.)




Карта походов Ермака

изготвил: Пламен Цветков

- В конце 1582 года Ермак направил в Москву посольство во главе со своим верным помощником Иваном Кольцо известить царя о разгроме Кучума. Царь Иван IV оказал казацкой делегации Ивана Кольцо милостивый приём, щедро одарил посланцев — среди подарков была кольчуга великолепной работы — и отправил обратно к Ермаку.

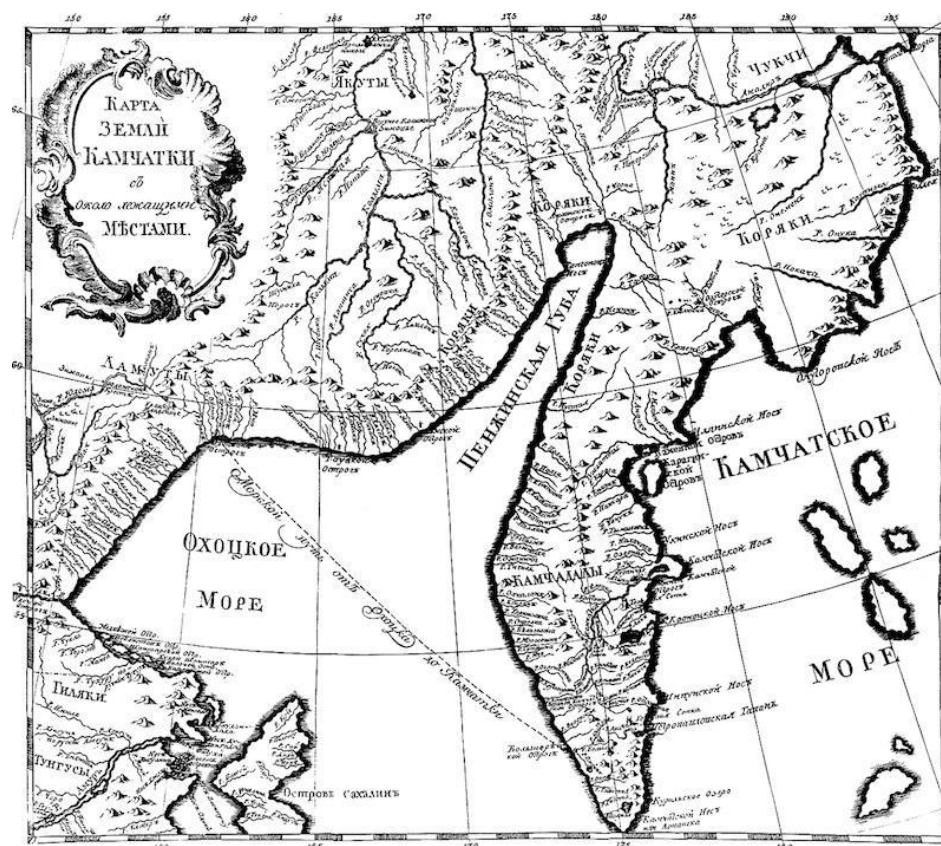


- Весной 1697 года Атласов во главе отряда из 120 человек (60 казаков и 60 юкагиров) на оленях предпринял поход на юг от Анадырского острога через Корякский хребет. Достигнув Камчатки, отряд разделился. Лука Морозко со своими людьми отправился на восточное побережье Камчатки, а Атласов на западный берег полуострова. Затем отряд соединился и их дальнейший путь пролёг по центральной части Камчатки.



**Владимир Васильевич
Атласов**

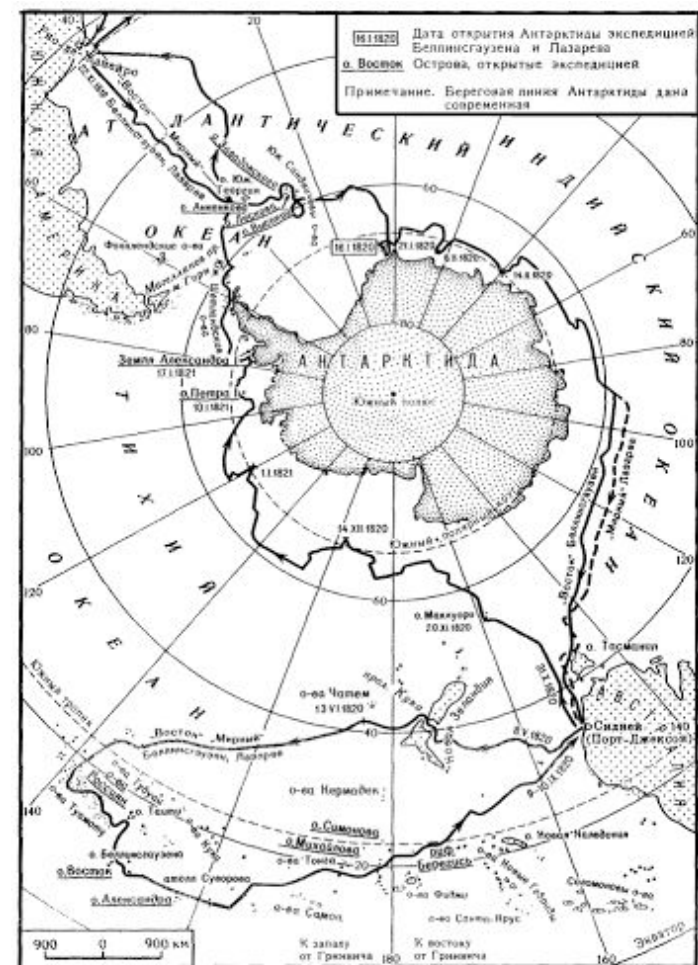
- Первая Камчатская экспедиция добиралась из Петербурга до Охотска два года, с января 1725 по январь 1727 года — через Сибирь, на лошадях, пешком, на речных судах. Перезимовав здесь, экспедиция переправила снаряжение на лодках и собачьих упряжках к устью реки Камчатка на восточном побережье полуострова, где к лету 1728 года было закончено строительство бота «Святой Гавриил». В июле-августе 1728 года судно поднялось на север, а затем — на северо-восток вдоль материка. В ходе плавания были нанесены на карту Карагинский залив с островом, залив Креста, бухта Провидения, Анадырский залив и остро в Святого Лаврентия.





- Экспедиция, как потом оказалось, вышла через (Берингов) пролив в Чукотское море (при этом североамериканское побережье обнаружено не было), после чего повернула назад, поскольку Беринг посчитал задание выполненным: было показано, что азиатское и североамериканское побережья не соединяются.
- В 1729 году Беринг обогнул Камчатку с юга, выявив Камчатский залив и Авачинскую губу, и через Охотск и всю Россию вернулся назад в Петербург.

- В июле 1819 года после длительной и очень тщательной подготовки из Кронштадта отправилась в дальнее плавание южная полярная экспедиция в составе двух военных шлюпов – «Восток» и «Мирный». Первым командовал Фаддей Фаддеевич Беллинсгаузен, вторым – Михаил Петрович Лазарев.
- Морское министерство назначило начальником экспедиции капитана Беллинсгаузена, имевшего уже за плечами большой опыт дальних морских плаваний. Перед экспедицией поставили задачу как можно дальше проникнуть на юг, чтобы окончательно разрешить вопрос о существовании Южного материка.



Кругосветное путешествие Беллинсгаузена и Лазарева, 1819-1821 гг.