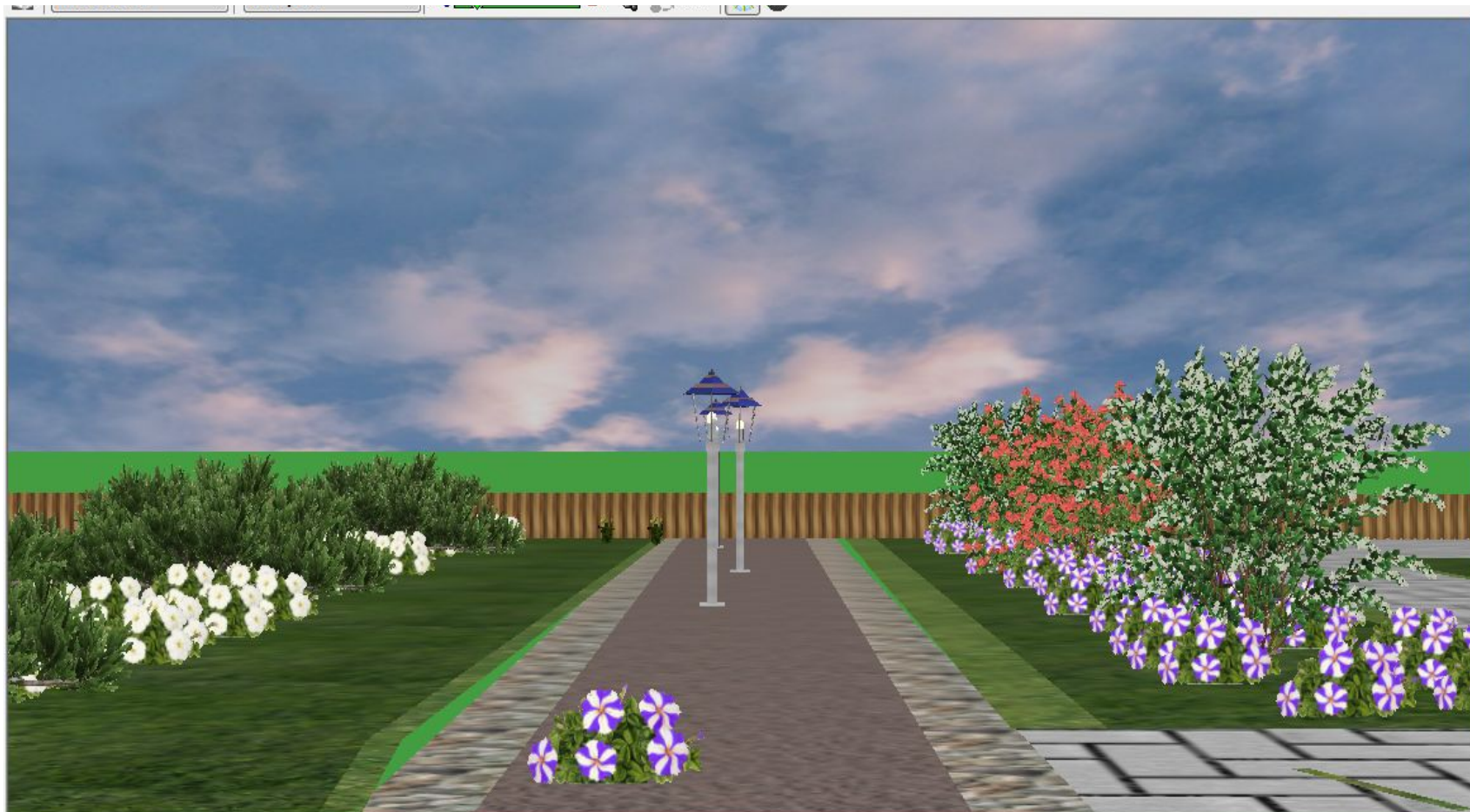


Участок № 2 Со стороны входа, обзор с правой стороны, где будет парник!



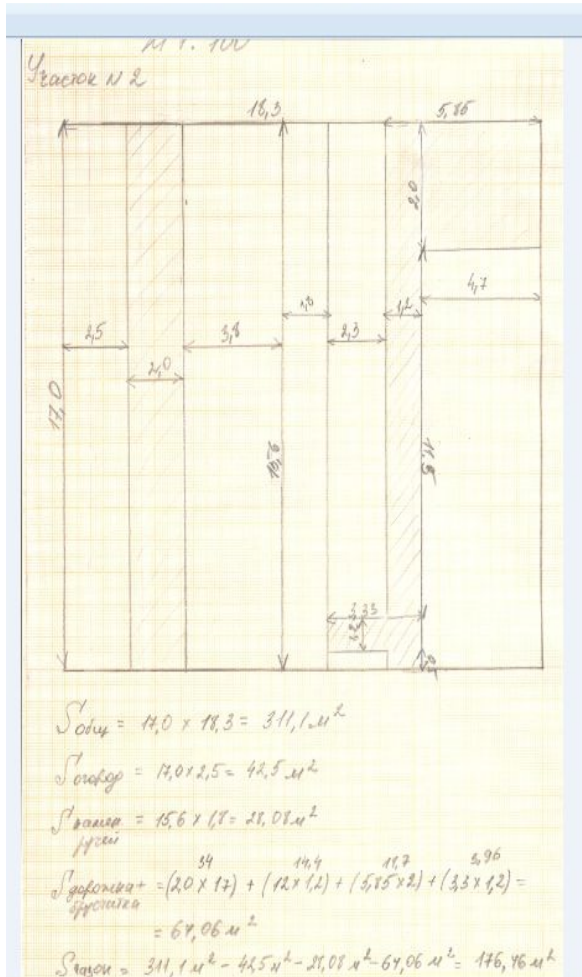
Участок № 2 На переднем плане каменный ручей, обзор со стороны реки



Участок № 2 Обзор со стороны земляники, вид участка с боку!




## Участок № 2 на мм бумаге, с размерами



## Участок №1 Вход на участок



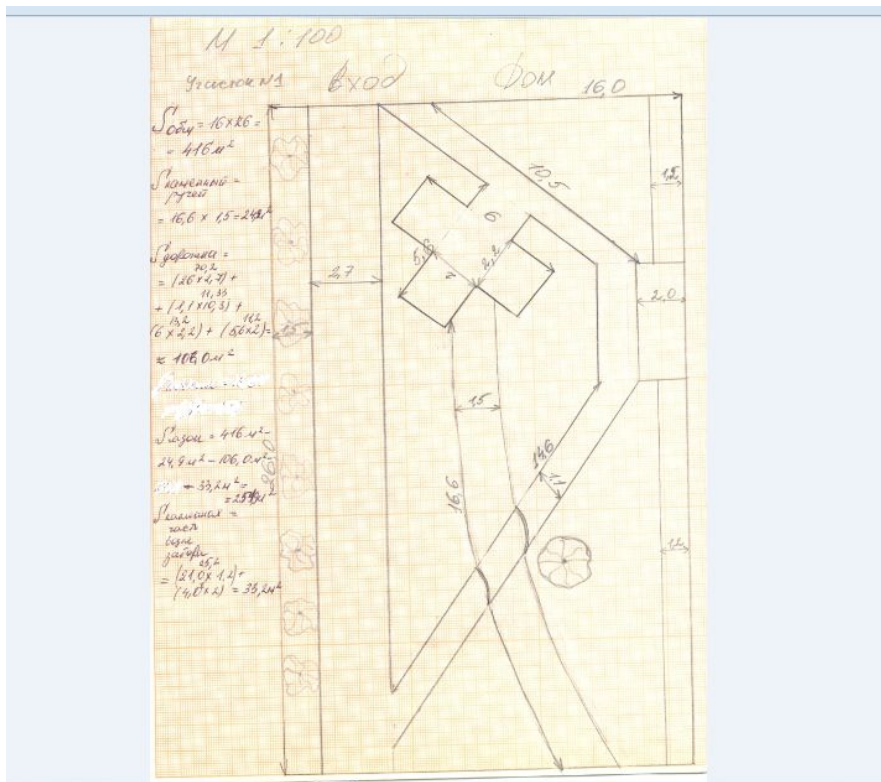
Участок № 1 Вход на участок со стороны участка № 2



Участок №1 На переднем плане каменный ручей, стоим на мостике



## Участок №1 на мм бумаге с расчетами





# Участок №1 Вид сверху

