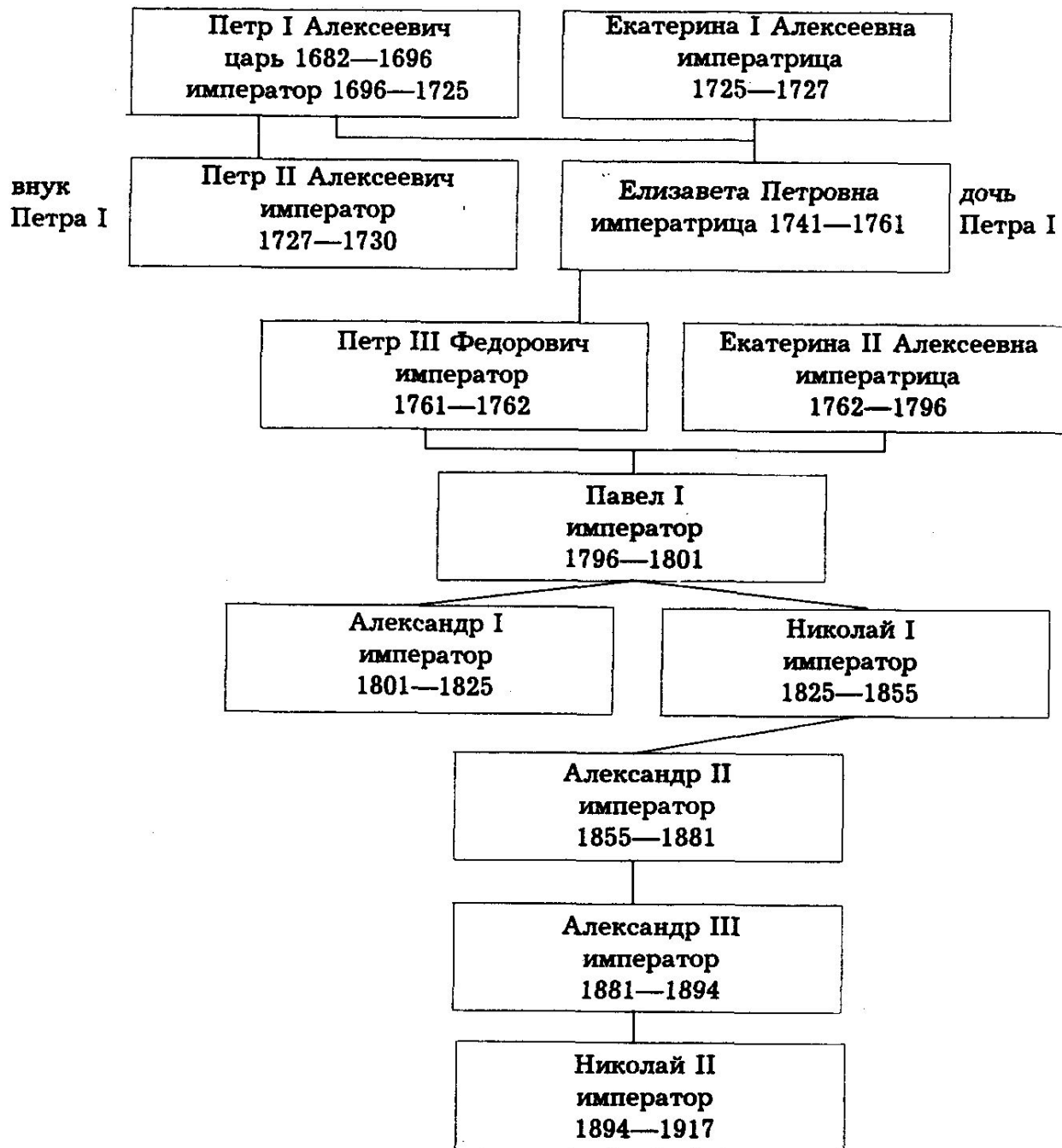


РОССИЙСКАЯ ИМПЕРИЯ
В ПЕРВОЙ ПОЛОВИНЕ XIX В.



Александр I: либеральные реформы начала царствования

Непременный совет
ветераны екатерининских времен
(Зубовы, Воронцов, Завадовский,
Трощинский, Державин)

Негласный комитет
молодые друзья царя
(Кочубей, Строганов,
Новосильцев, Чарторыйский)

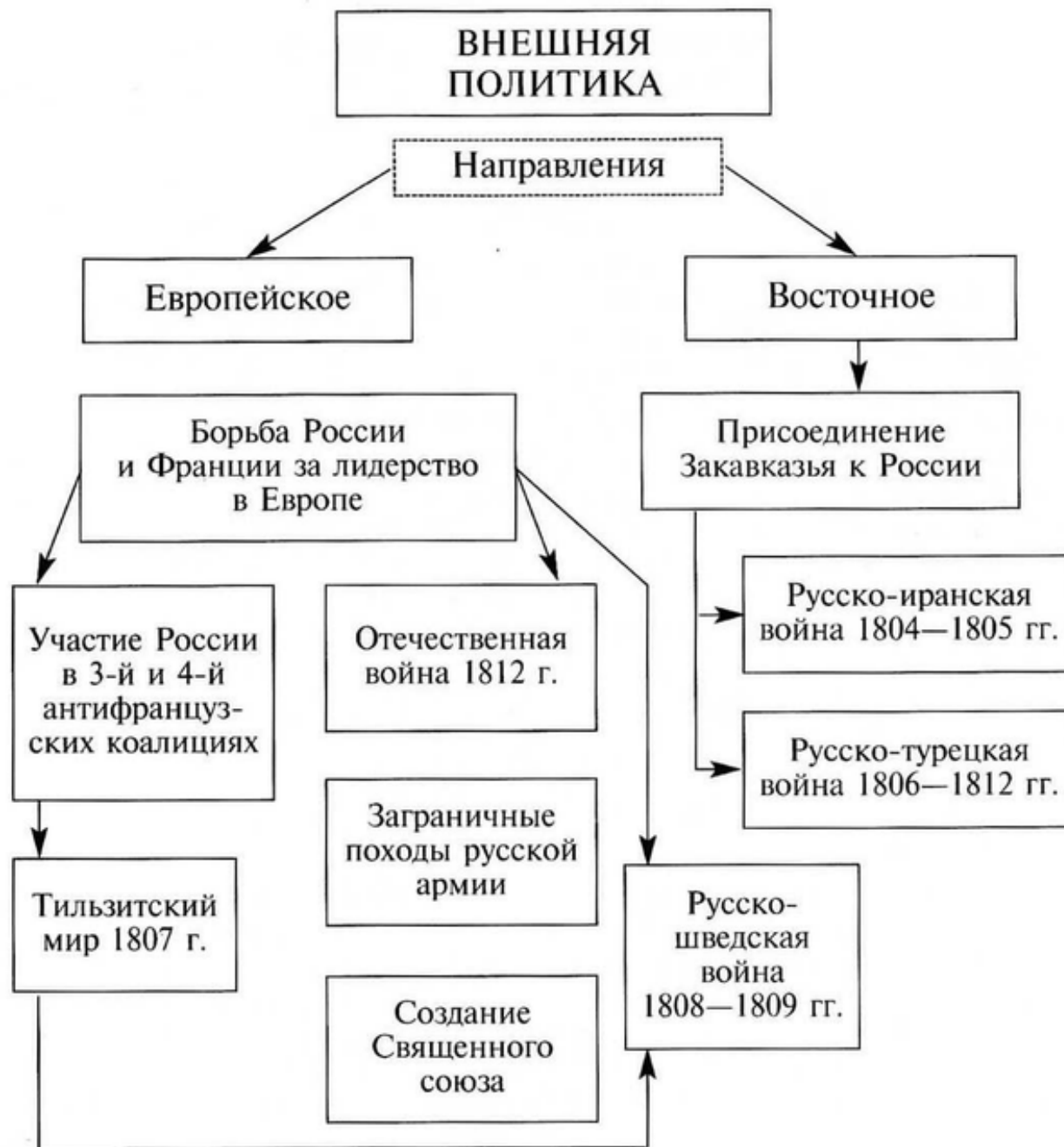
1802 г. – министерства (8→12) вместо коллегий
Сенат – высшая судебная инстанция

1803 г. – указ «О вольных хлебопашцах» (0,5%)

1804 г. – новый цензурный устав (смягчение цензуры)

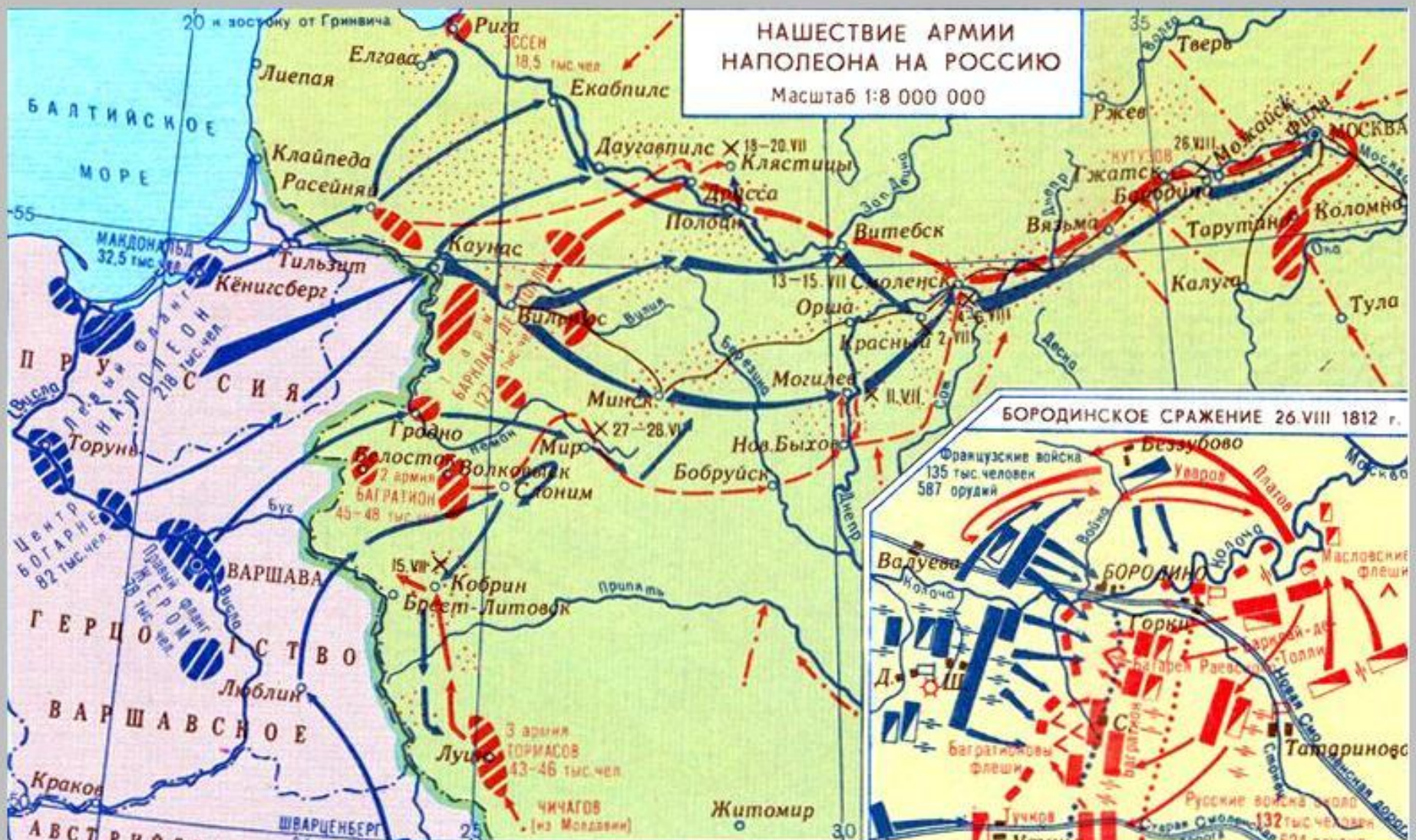
1804 г. – университетский устав (широкая автономия)

С 1805 г. – начало войны с Францией!



НАШЕСТВИЕ АРМИИ НАПОЛЕОНА НА РОССИЮ

Масштаб 1:8 000 000



- | | | | |
|---|---|--|---|
| <ul style="list-style-type: none"> Сосредоточение французских войск к началу войны Расположение русских войск Наступление французских войск (с 12.VI 1812 г.) Отход 1-й и 2-й русских армий | <ul style="list-style-type: none"> Районы действия партизанских отрядов Места сражений (с указанием дат) Тарутинский маневр Смоленская, Калужская, Рязанская дороги Подход резервов и ополчений | <ul style="list-style-type: none"> Бой за Шевардинский редут 24.VIII Положение войск перед сражением: русских (red), французских (blue) пехота (red/blue), кавалерия (red/blue), артиллерия (red/blue) Ставка Кутузова (Ш), Ставка Наполеона (Д) | <ul style="list-style-type: none"> Действия войск французских Действия войск русских Положение войск к концу сражения: русских французских Буквами обозначены: Д - Доронино, С - Семеновское, Ш - Шевардино |
|---|---|--|---|

Территория Российской империи в XIX – начале XX в.

- 1807 г. после Тильзитского мира **Белостокский округ** (до этого – в составе Пруссии).
- 1809 г. Тернопольская область, принадлежавшая Австрии. Находилась до 1815 г.
- 1808 - 1809 война со Швецией. В 1809 г. по Фридрихсгамскому договору к России отошли **Финляндия и Аландские острова** на Балтике.
- 1815 г. по решениям Венского конгресса большая часть Польши отошла Российской империи. Создано **Королевство Польское**.
- 1806 – 1812 гг. русско-турецкая война. Дунайский и Кавказский фронты. В 1812 г. по Бухарестский миру России отошла **Бессарабия** (обл. на Украине и Молдавии).

Территория Российской империи в XIX – начале XX в.

1797 г. присоединение приморской части **Дагестана**.

Восточная Грузия: 1801 г. вышел манифест о включении Картли-Кахетинского царства.

Западно-грузинские княжества: Мегрелия (1803 г.), Имеретия (1804 г.) и Абхазия, кроме Сухумского округа (1810 г.).

Северный Азербайджан: в 1804–1806 гг. к России отходят Ганджинское, Шекинское, Карабахское, Ширванское, Дербентское, Кубинское и Бакинское ханства.

1804–1813 гг. русско-персидская война. 1813 г. **Гюлистанский мирный** договор, по которому официально оформлено присоединение Дагестана и Северного Азербайджана

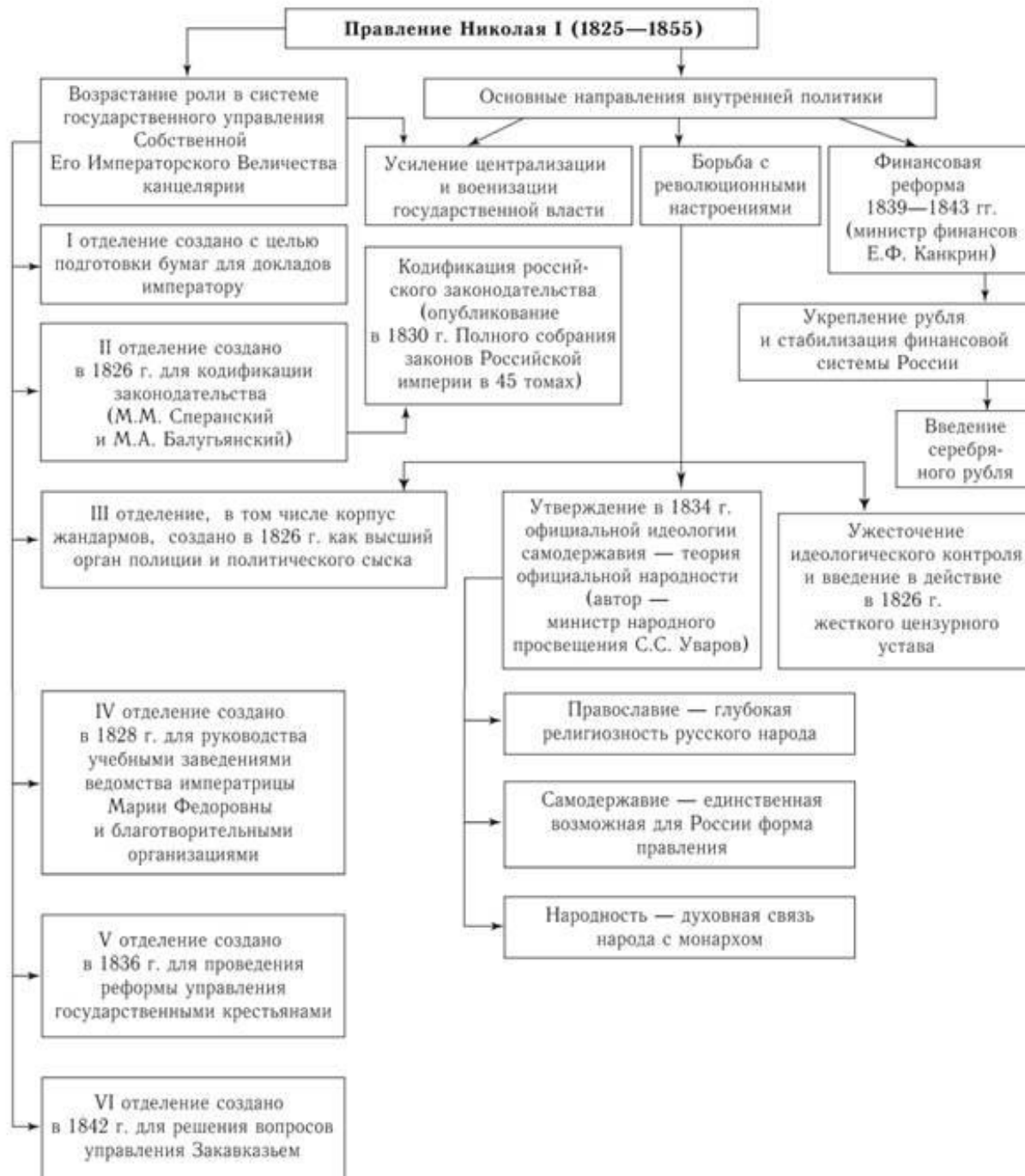
Границы Российской империи к концу правления Александра I



■ Территория на начало периода

■ Присоединенные территории

■ Утраченные территории



ПРАВЛЕНИЕ НИКОЛАЯ I (1825—1855)

ОСНОВНЫЕ НАПРАВЛЕНИЯ ВНЕШНЕЙ ПОЛИТИКИ

Стремление России
к продолжению
гегемонистской
политики в Европе.
Подавление
революционных
и освободительных
движений

**Россия —
«жандарм Европы»**

Подавление
польского
восстания
1830—
1831 гг.
и отмена
Конституции
1815 г.

Подавление
венгерской
революции
1849 г.

Расширение
геополитического
пространства
на Кавказе

Русско-
иранская
война
1826—
1828 гг.

Кавказская
война
1817—
1864 гг.

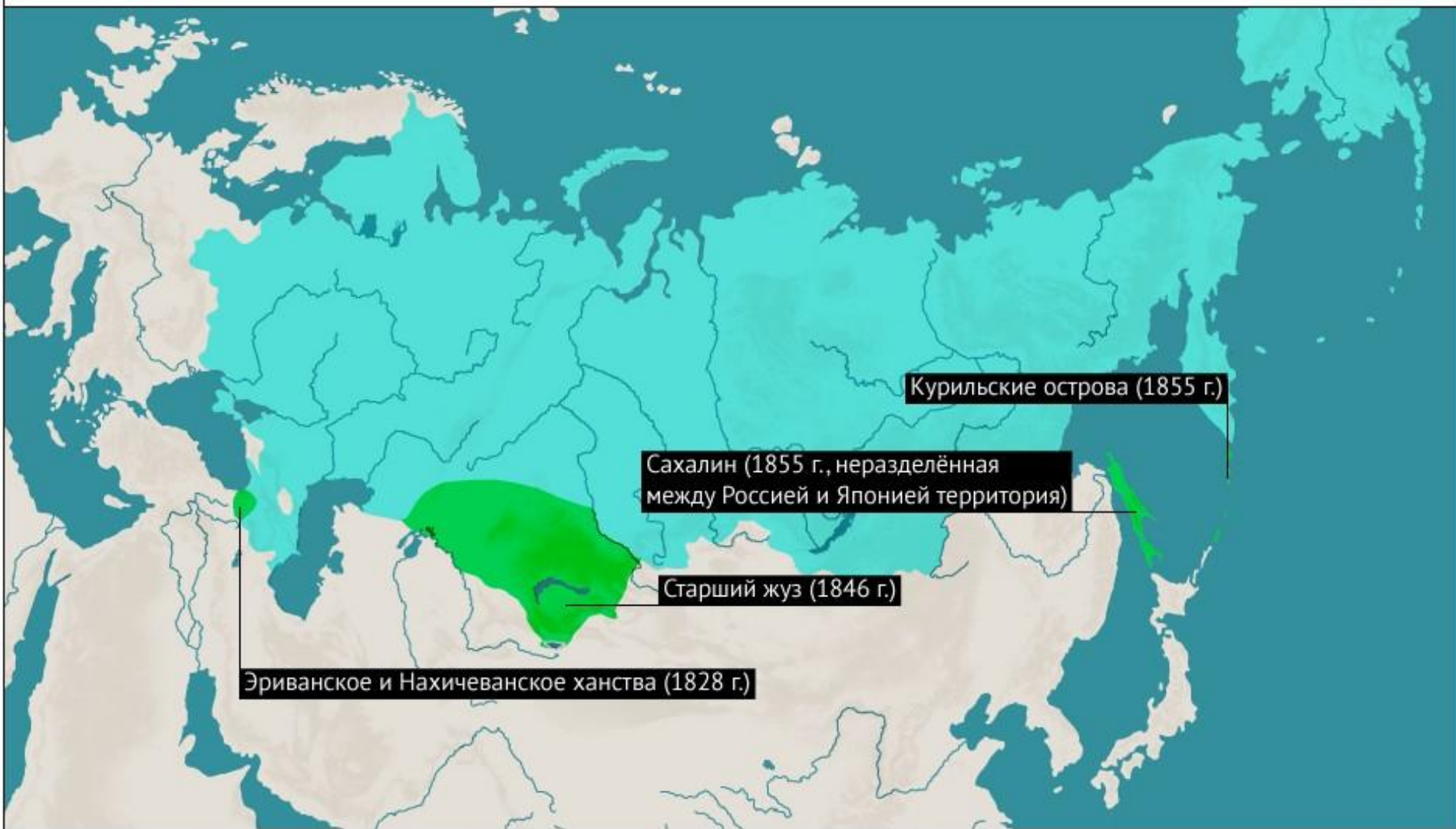
Борьба
за разрешение
восточного
вопроса

Восточный
вопрос —
соперничество
стран из-за
влияния
на Балканах
и Ближнем
Востоке в связи
с упадком
Османской
империи

Восточная
(Крымская)
война
1853—
1856 гг.

Русско-
турецкая
война
1828—
1829 гг.

Границы Российской империи к концу правления Николая I



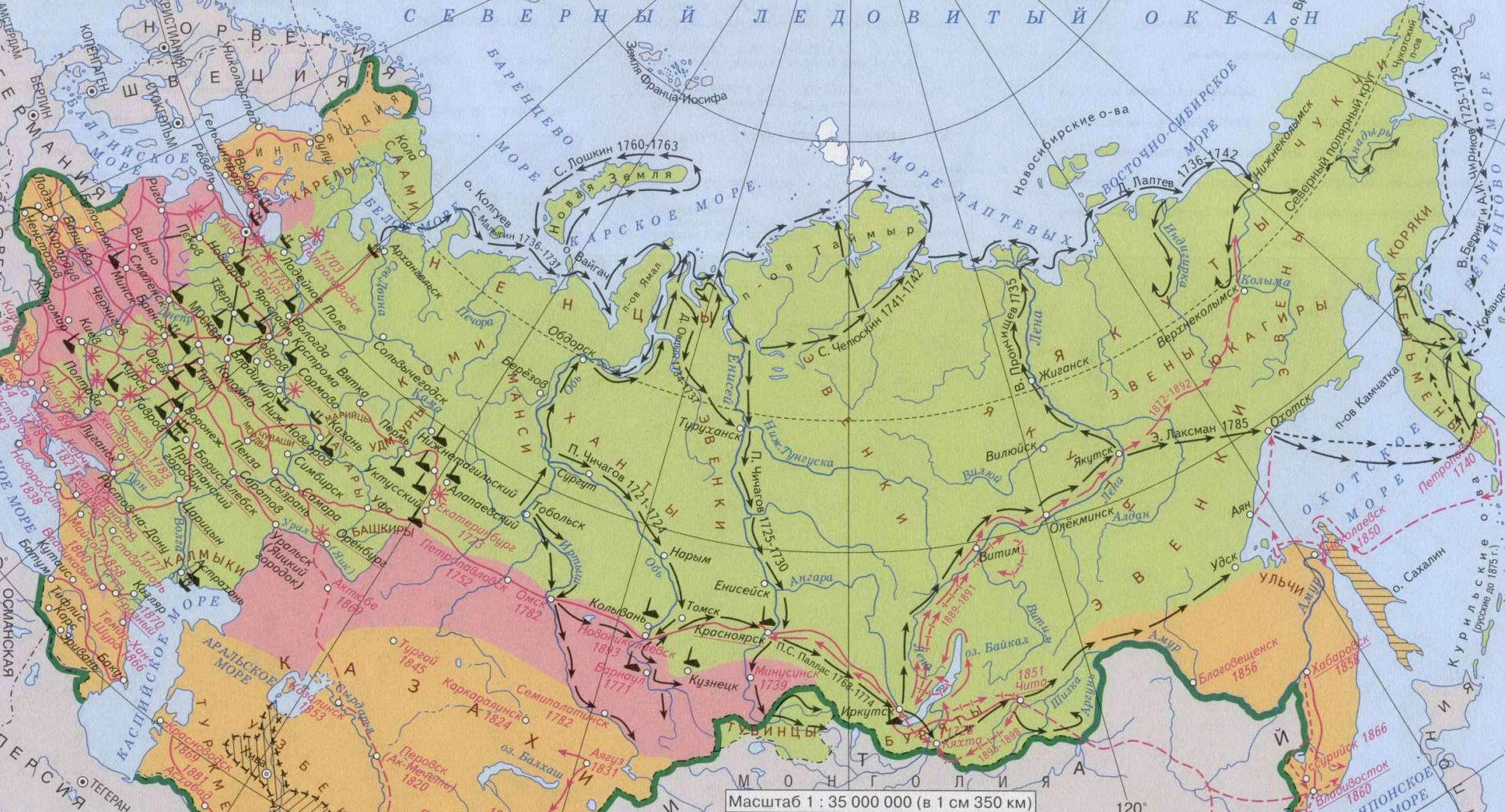
■ Территория на начало периода

■ Присоединенные территории

■ Утраченные территории



РОССИЙСКАЯ ИМПЕРИЯ В XVIII-XIX вв.



Масштаб 1 : 35 000 000 (в 1 см 350 км)

- Территория России к концу XVII в.
- Промышленные предприятия, построенные в XVIII в. (металлургические и металлообрабатывающие заводы, текстильные мануфактуры)
- Судостроительные верфи
- Укрепленные линии, построенные в конце XVIII в.
- Первая Камчатская экспедиция В. Беринга и А. И. Чирикова в 1725-1729 гг.
- Важнейшие пути исследователей Сибири и Дальнего Востока в XVIII в.
- Территории, вошедшие в состав Российской империи в XVIII в.
- Населенные пункты, в которых промышленность возникла в XIX в.
- Железные дороги, построенные до 1861 г.
- Железные дороги, построенные с 1861 г. по 1900 г.
- Железные дороги, строящиеся в 1900 г.

- Крупнейшие ярмарки XVIII и XIX вв.
 - Территории, вошедшие в состав Российской империи в XIX в.
 - Территории Бухарского эмирата и Хивинского ханства, зависимых от Российской империи
- ### ВАЖНЕЙШИЕ ЭКСПЕДИЦИИ В XIX В.
- Г. И. Невельский 1849-1857 гг.
 - П. П. Семёнов-Тян-Шанский 1856-1857 гг.
 - Н. М. Пржевальский 1867-1869 гг. (Уссурийская экспедиция)
 - И. Д. Черский 1872-1892 гг.
 - В. А. Обручев 1889-1891 гг., 1895-1898 гг.

РУССКИЕ ВЛАДЕНИЯ В АМЕРИКЕ



- Экспедиции русских исследователей Северной Америки и Алеутских островов в XVIII в.
- Граница русских владений, установленная в 1824-1825 гг.
- Территория русских владений проданная Соединённым Штатам Америки в 1867 г.