

Уманський державний педагогічний університет ім. Павла Тичини

Кафедра загальної історії

ІНДЗ на тему:

“Історія заснування міста Монастирище, та його археологічні пам`ятки”

Виконала:
студентка ІІ курсу,
24 групи
Коваль Н.С.

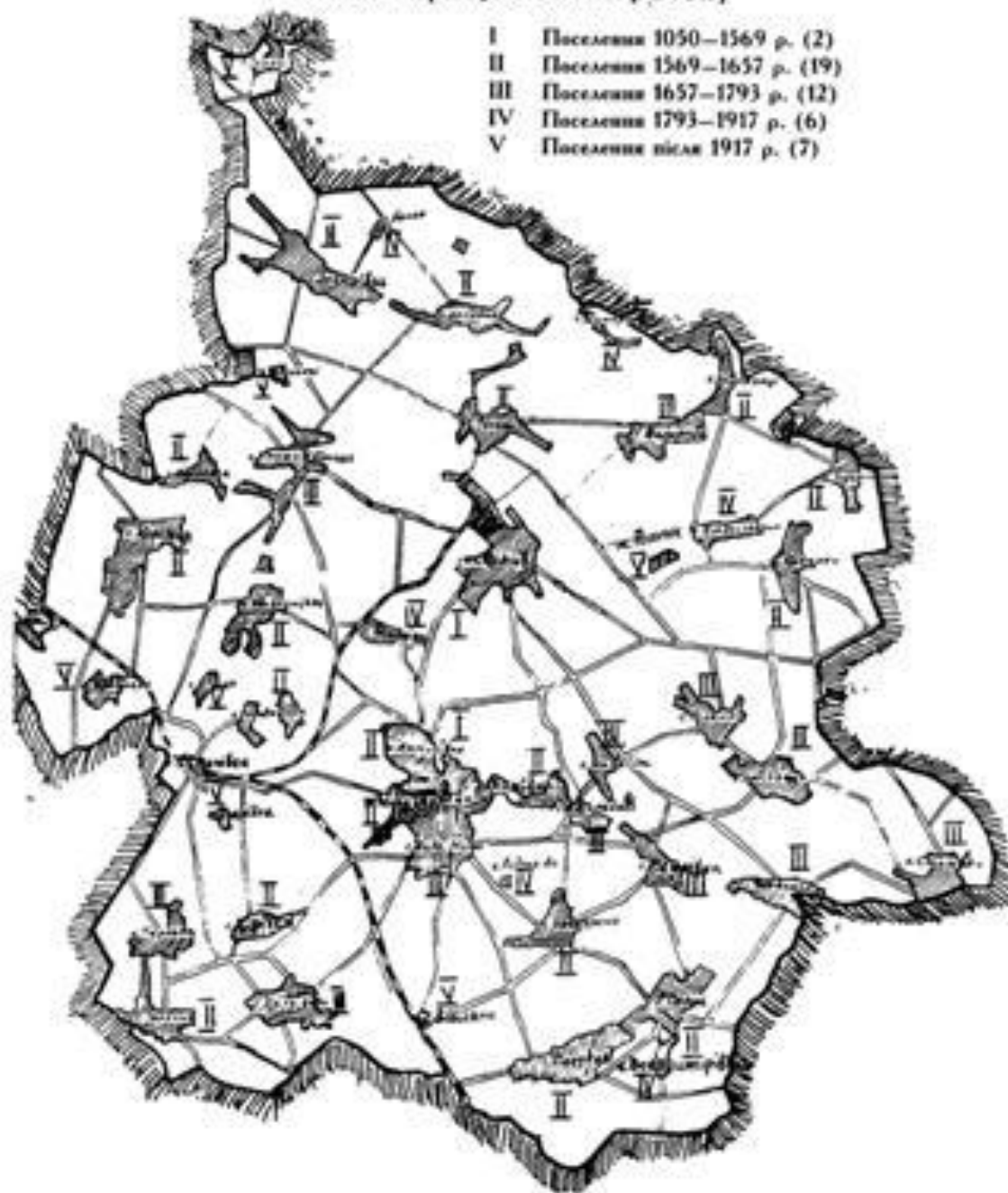
Перевірила:
Викладач:
Карпенко В.В.



Монастирищенський район

КАРТА
Монастирищенського району

- I Поселення 1050–1569 р. (2)
- II Поселення 1569–1657 р. (19)
- III Поселення 1657–1793 р. (12)
- IV Поселення 1793–1917 р. (6)
- V Поселення після 1917 р. (7)



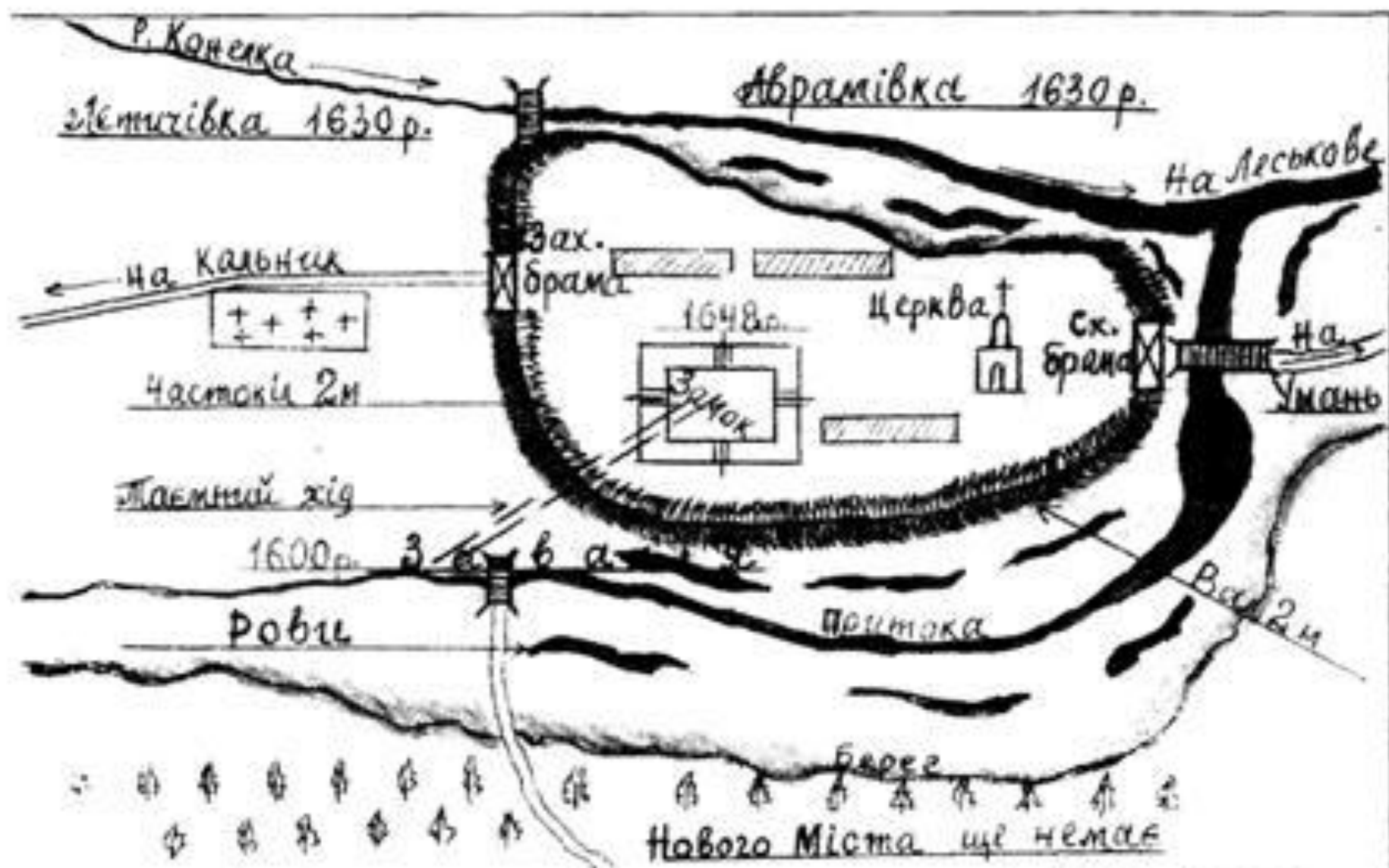


Схема козацької фортеці 1640-1664 рр.

Уявна схема Монастирищенської козацької фортеці.



Місто Монастирище 1950-х років.




Місто сьогодні.



Алея Героїв.




**Алея віковічних лип
(фото 1908р.)**



парк "Подоського"



**алея дендропарку
село Бачкурине**



До природоохоронних територій в районі відносяться 2 гідрологічні та ентомологічний заказ-ники, пам'ятка садово-паркової культури - Алея вікових лип у м. Монастирищі та 2 парки-пам'ятки садово-паркового мистецтва: парк "Подоського" та дендропарк села Бачкурино.

На території міста знаходиться найдавніша споруда
– колишній польський костел, збудований у 1800 х

автор фото невідомий



КОЛИШНІЙ ПОЛЬСЬКИЙ КОСТЕЛ,
ЗБУДОВАНИЙ У 1800-Х РОКАХ

автор фото О.Бончук



Монастирищенський РБК 2013р.

Тепер у ньому знаходиться
районний будинок культури.

Краєзнавчий музей Монастирищенського району заснований у 1970 році.

У 5-ти залах створено 10 експозицій. Загальна кількість пам'яток 3818. Серед цінних колекцій вітрина з особистими речами першого українського богатиря Василя Дзюби (уродженця с.Тарнави Монастирищенського району, 1899-1945рр.); знахідки найдавнішого періоду (зуби мамонта, фрагменти речей, знайдених при розкопках трипільських поселень на території району).

