

Урок на тему

# «Латинская Америка в мире»



Презентацию подготовила  
учитель географии МБОУ «Петровская школа №1»  
Чувакова Н.А.

# Хозяйство Латинской Америки. Промышленность и сельское хозяйство

Латинскую Америку можно отнести к промышленно развитым регионам, хотя все его страны, принято относить к группе развивающихся.

Доля региона в мировом валовом продукте составляет 8,5%.

$\frac{4}{5}$  всей промышленной продукции приходится на тройку экономических лидеров – Бразилию, Мексику, Аргентину.

В мировом сельскохозяйственном производстве региону принадлежит видное место.




## Латинская Америка (политическая карта)

- **Страны Южной Америки**
- **Аргентина**
- **Бразилия**
- **Боливия**
- **Венесуэла**
- **Гайана**
- **Гвиана (Французская)**
- **Колумбия**
- **Парагвай**
- **Перу**
- **Суринам**
- **Уругвай**
- **Чили**
- **Эквадор**



# Население

На июль 2009 года — 40 134 425 человек. Ныне по этому показателю Аргентина является 3-ей в Южной Америке и 33-й в мире. Средняя плотность населения составила 13,3 чел на квадратный километр. Рост населения в 2008 году составил 0,92 %, рождаемость составляла 16,32/1000 человек, младенческая смертность — 7,54/1000 родившихся. Население в возрасте до 15 лет составляет 24,6 %, старше 65 лет — 10,8 % от общего числа населения. Урбанизация в Аргентине является самой высокой в Латинской Америке после Уругвая.



# Латинская Америка



**Латинская Америка –**  
регион, расположенный  
между США и Антарктидой.

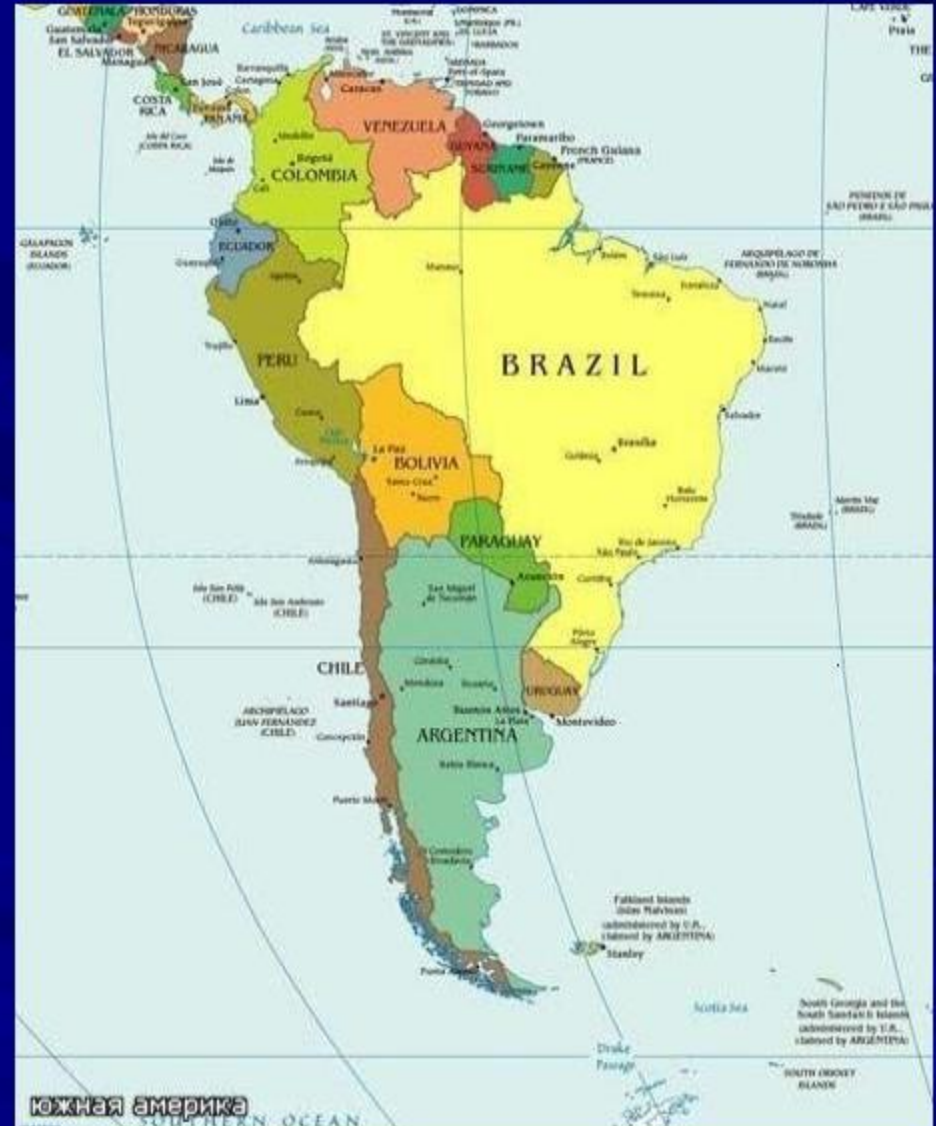
В него входят:

- 1) Мексика**
- 2) страны Центральной Америки**
- 3) Вест-Индия**
- 4) Южная Америка**

**Площадь – 21 млн. кв. км**  
**Население – 520 млн. человек**

# Аргентина - вторая по величине страна Южной Америки.

Название страны произошло от латинского слова «аргентум», что означает серебро, которое мечтали найти здесь испанцы.



# Латинская Америка – регион Западного полушария, расположенный между США и Антарктидой

46 государств, 33 –

~~независимых~~

Центральная Америка и  
страны Латинского  
бассейна:

Антигуа и Барбуда,  
Содружество Багамских  
островов, Барбадос, Белиз,  
Гаити, Гватемала, Гондурас,  
Гренада, Доминика,  
Доминиканская Республика,  
Коста-Рика, Куба, Мексика,  
Никарагуа, Панама,  
Сальвадор, Сент-Винсент и

~~Гренадины),~~

Сент-Китс и Невис, Сент-  
Люсия, Тринидад и Тобаго,  
Аргентина, Бразилия,  
Чили, Колумбия, Эквадор,  
Панама, Венесуэла,  
Уругвай.



# Географическое положение

- Латинская Америка – это регион, расположенный в западном полушарии между южной границей США на севере и Антарктидой на юге. Включает в себя южную часть С. Америки, Центр. Америку, острова Вест-Индии и материк Юж. Америка. Омывается 2-мя океанами: с запада Тихим, с востока – Атлант. Здесь большинство стран имеют выход к океанам и морям. К тому же данный регион находится в относительной близости к очень развитому в эконом. отношении государству США.





# Демографический взрыв.

Современная демографическая ситуация представляет собой глобальную проблему прежде всего потому, что стремительный рост населения происходит в странах Азии, Африки и Латинской Америки. Так, численность населения мира ежедневно увеличивалась в 1992 году на 254 тыс. человек. Менее 13 тыс. из этого числа приходилось на долю промышленно развитых стран, остальные 241 тысяча – на развивающиеся страны.



# **Безграмотность населения**

*Одна из проблем отсталости развивающихся стран- низкий образовательный уровень населения. В настоящее время в развивающихся странах насчитывается около 900 миллионов неграмотных взрослых жителей, среди которых большинство- женщины.*



# Региональное деление мира

## 3. Латинская Америка

Мексика

Страны Карибского моря

Центральноамериканские  
государства

Северо-восток Латинской Америки

Андские страны

Бразилия

Ла-Платские страны



# Состав субрегионов Латинской Америки.

Мексика	Центральная Америка	Вест-Индия	Андские страны	Страны бассейна Ла-Платы	Бразилия
Мексика	Гватемала Сальвадор Гондурас Белиз Никарагуа Коста-Рика Панама	Куба, Гаити, Доминиканская Республика, Багамские острова, Ямайка, Барбадос, Суринам и др.	Венесуэла Колумбия Эквадор Перу Боливия Чили	Парагвай Уругвай Аргентина	Бразилия

# Хозяйство Латинской Америки. Промышленность и сельское хозяйство

Латинскую Америку можно отнести к промышленно развитым регионам, хотя все его страны, принято относить к группе развивающихся.

Доля региона в мировом валовом продукте составляет 8,5%.

$\frac{4}{5}$  всей промышленной продукции приходится на тройку экономических лидеров – Бразилию, Мексику, Аргентину.

В мировом сельскохозяйственном производстве региону принадлежит видное место.





**Латинская Америка** — общее название стран, расположенных в южной части Северной Америки, к Югу от р. Рио-Гранде-дель-Норте (включая Центральную Америку и Вест-Индию) и в Южной Америке. Общая площадь около 21 млн. км<sup>2</sup>.



# Население:



- Поскольку **Латинская Америка** в течение продолжительного времени была и в определенной степени остается ареной массовых миграций, ее население является огромным конгломератом местных и принесенных переселенцами рас, этносов, религий, культур. Численность **населения**. В 1999 г. население Латинской Америки оценивалось в 472 млн человек, которое составляло 8 % населения мира. Почти половина его сконцентрирована в Бразилии, Мексике и Аргентине
- *Демографические особенности.* Страны Латинской Америки принадлежат к категории стран, которые развиваются. Вопреки тому что **Латинская Америка** принадлежит к регионам с возрастающей численностью **населения**, «демографический взрыв» в большинстве из них последними десятилетиями начал угасать. Темпы роста населения снижаются и представляют в среднем 1,6 % на год. Этот показатель неодинаковый в разных странах: во многих из них темпы прироста **населения** высочайшие в мире (в Гондурасе — 3,5 %, Доминиканской Республике — 3,3, Мексике, Никарагуа, Колумбии и Эквадоре — 3,2 %), в развитых странах (Аргентина, Бразилия и др.) — низкие.

# Латинская Америка на карте мира



Сегодня Латинская Америка – это 46 стран и территорий, Из них 33 – суверенные государства. Они занимают территорию материков Северной Америки (к югу от США) и Южной Америки, Панамского перешейка и островов Вест – Индии.



## Страны Латинской Америки в современной системе международных отношений



Сегодня в большинстве стран Латинской Америки установлены демократические режимы, что делает страны региона более привлекательными партнерам в глазах западных стран.

# Водные ресурсы

## Латинская Америка

- по размерам речного стока на душу населения превосходит другие регионы
- гидроэнергетический потенциал составляет  $\frac{1}{4}$  мирового
- 280 крупных водохранилищ (Гури)



# Хозяйство Латинской Америки.

## Промышленность и сельское хозяйство.

Латинскую Америку можно отнести к промышленно развитым регионам, хотя все его страны, принято относить к группе развивающихся.

Доля региона в мировом валовом продукте составляет 8,5%.

$\frac{4}{5}$  всей промышленной продукции приходится на тройку экономических лидеров – Бразилию, Мексику, Аргентину.

В мировом сельскохозяйственном производстве региону принадлежит видное место.




# Латиноамериканский «плавильный котёл»

- XIX век – это время складывания латиноамериканской нации.
- В Латинской Америке проживало 60 млн человек.
- Существовало 20 независимых государств.
- В 18 странах население говорило на испанском языке, в Бразилии — на португальском, в Гаити — на французском.



## Вокруг материка: океаны и моря



- **Северный Ледовитый океан:**
- 1 Чукотское море
- 2 Море Бофорта
- 3 Море Баффина
- 4 Гренландское море
- 5 Море Лабрадор

### Атлантический океан:

- 6. Саргассово море
- 7. Карибское море

Тихий океан

8. Берингово море



Прикол  
ы

# КОГДА ВОЗВРАЩАЕШЬСЯ ДОМОЙ ПОСЛЕ 8 УРОКОВ В -25





**КРАСИВО ЖИТЬ НЕ ЗАПРЕТИШЬ**



**НЕ БОЙТЕСЬ**

**ОНА ТОЛЬКО ПОНЮХАЕТ**



# КОГДА СТАВИШЬ БУДИЛЬНИК НА ПОВТОР ЧЕРЕЗ КАЖДЫЕ 5 МИНУТ



а проснулся все равно в 12...



Под Саратовом собака застрелила охотника из  
ружья




сегодня в 8:13 ❤️ 51

Милый, ты где? 16:56

16:56

Я в бассейне с цыпочками

Чтооо? Ты офигел? 16:56



16:57


Звонок в домофон:

— Кто там?

— Установка окон.

— Так вы же только что зашли!

— Я выпал!



**СНЕГ ВЫПАЛ, ЭТО ТАК РОМАНТИЧНО**



**АГА, Я ПРЯМ ТАЮ**

**КОГДА СИДИШЬ  
НА ГЕОМЕТРИИ**



**ШО ЭТО ТАКОЕ ?**



**Когда объясняют новую тему**



**и ты не чего не понимаешь**

Во и  
все

Всем  
пока