

Родина моя....

Оренбургская область



Общие сведения



Областной центр
Город Оренбург



Территория:

Площадь:

124 000 км²

(0,73% от РФ,

32 место в РФ)




Дата образования:

7 декабря 1934 г.

(с 1938 по 1957 гг.-

Чкаловская область).

В 1730 г. хан Младшего казахского жуза (орды) Абулхаир обратился к Российской империи с просьбой о принятии в подданство. С целью укрепления российского влияния в Зауралье была направлена экспедиция И.К.Кирилова, которой предписывалось заложить город-крепость. 31 августа 1735 г. у места впадения р. Орь в р. Яик (Урал) был основан город Оренбург. Однако место города было выбрано неудачно — оно постоянно заливалось весенним половодьем. 20 августа 1739 г. Оренбург был заложен вновь ниже по р. Яику в урочище Красная гора. По проекту И. И. Неплюева город-крепость надлежало перенести на место слияния Сакмары и Урала (Яика). На этом месте 19 апреля 1743 г. Оренбург был основан в третий раз.



Оренбург был основан 19 апреля 1743 года



В 1743 году была основана пограничная крепость Оренбург, ставшая административным центром Оренбургской губернии, учреждённой именным Указом императрицы Анны Иоанновны в 1744 году. У истоков основания губернии стояли известные государственные деятели и исследователи той эпохи — В. Н. Татищев, И. К. Кирилов, П. И. Рычков и И. И. Неплюев, ставший первым оренбургским губернатором.



В.Н.Татищев



И.К.Кирилов



П.И. Рычков




И.И.Неплюев


Исследователи Оренбургского края



П.И. Рычков



П. С. Паллас



Э.А. Эверсман

В 1758 г. после разгрома Китаем государства джунгар в Центральной Азии к России присоединился казахский Средний жуз. Площадь Оренбургской губернии возросла до 2 млн кв.км. В последующем границы губернии постоянно менялись.





Губерния объединила в своём составе часть современных территорий Казахстана, Башкортостана, Татарстана, Челябинской и Самарской областей. Южная её граница проходила по берегам Каспийского и Аральского морей.

Губ. Оренбургская.

К 1917 г. Оренбургская губерния охватывала территорию, протянувшуюся с юго-запада на северо-восток от верховьев р. Самары до среднего течения р. Тобол. В состав губернии входили Оренбургский, Орский, Верхнеуральский, Троицкий и Челябинский уезды.



КАРТА ОРЕНБУРГСКОЙ ГУБЕРНІИ.

М. масштабъ 80 верстъ.



ИЗЪЯСНЕНІЕ

знаковъ и сокращеній:

- Губерскій, • Уездскій, • Землемѣрскій.
- Изд. Рубинскій, • Изд. Савинскій, • Изд. Крив. Кривинскій.
- Изд. Муромцевскій, • Изд. Копеевскій.
- Изд. Давыдовскій.
- Изд. П. Токма, • Изд. Токма, • Изд. Острова.
- Губернская и Землемѣрская.
- Уездная.
- Землемѣрская и Издательская.
- Железная, каменная.
- Водная и Паровая.

С 1920 по 1925 г. Оренбург являлся столицей Киргизской Автономной Советской Социалистической республики (впоследствии Казахская ССР). Декрет о создании данного новообразования подписали В. И. Ленин и М.И. Калинин.



Географическое положение и состав:

в состав области входят 35 районов, 7 городских районов (из них 4 в г.Оренбурге), 11 городов областного значения, 1 город районного подчинения (Соль-Илецк), 24 рабочих поселка.

Область расположена широкой полосой по южному Предуралью, отрогам Южного Урала и крайнему югу Зауралья. Граничит с Башкирией и Челябинской областью на севере, Казахстаном на востоке и юге, Самарской областью на западе.

Главная река - Урал.

Расстояние от Оренбурга до Москвы: 1478 км

Современная карта Оренбургской области



Территория и границы.

На западе расстояние между северной и южной границей области составляет 320 км, на востоке – 215 км.

Протяженность региона с запада на восток 755 км. Западная и восточная части области соединяются (Кувандыкским коридором).

Площадь территории области 124 тыс. кв. км.

Общая протяженность границ Оренбуржья 3700 км.

Оренбургская область на огромном Российском пространстве является географическим мостом между Европой и Азией.

