

Практическая работа



1 Адыгея - Майкоп

2 Карачаево
-Черкессия -
Черкесск

3 Кабардино -
Балкария -
Нальчик

4 Северная Осетия
- Алания -
Владикавказ

5 Ингушетия -
Магас

6 Чеченская
республика -
Ичкерия - Грозный

Терр
Хре
Касп



На
тер
пр

ХОЗЯИ



зат

ргиз
ан

Высокая степень
транспортной
освоенности: ж\д,
авто, речной



П

По количеству дорог с
твёрдым покрытием
регион занимает второе
место

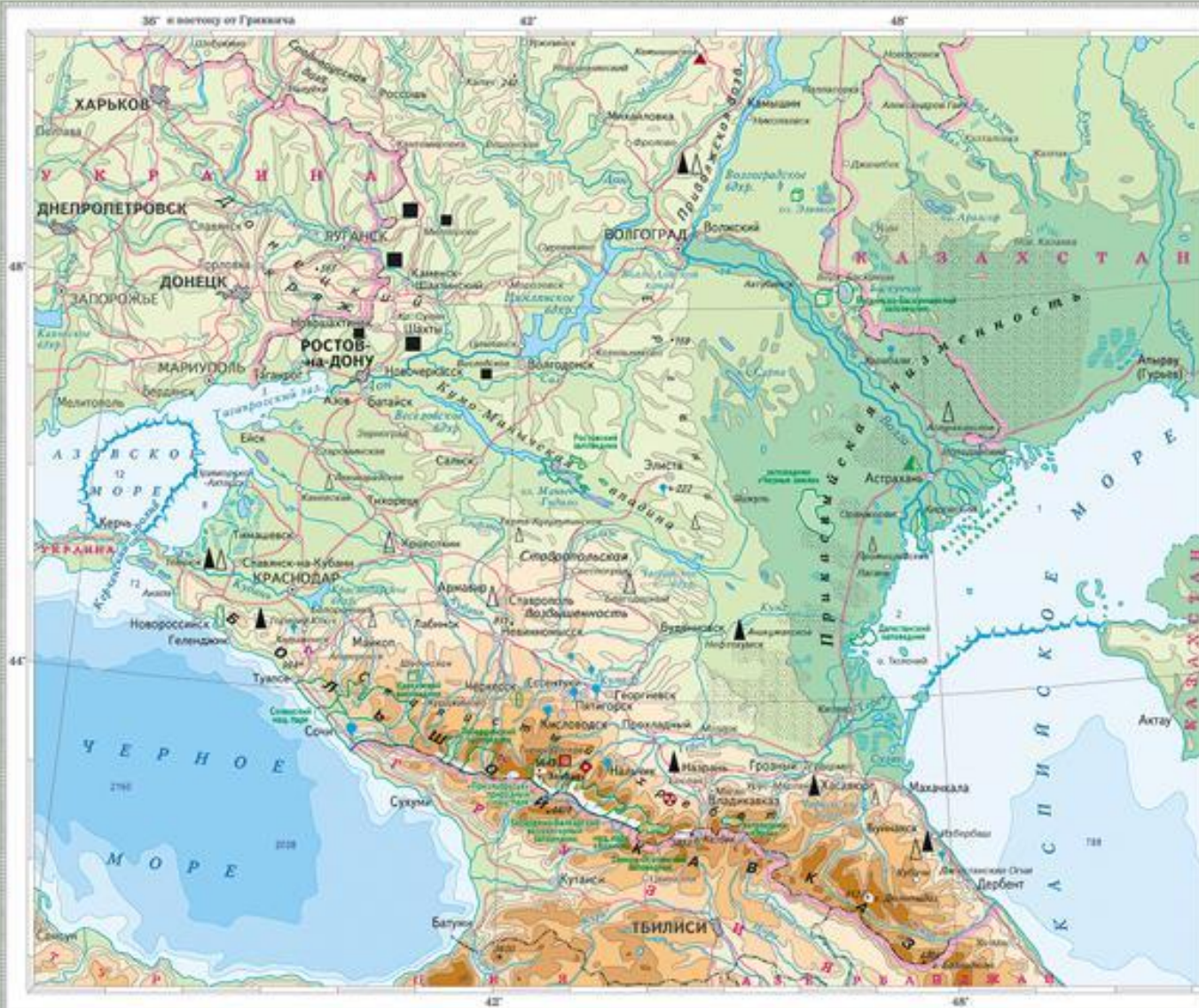
КАК УСТРОЕН ВОЛГО-ДОНСКОЙ СУДОХОДНЫЙ КАНАЛ



Масштаб 1:1 300 000

ЕВРОПЕЙСКИЙ ЮГ РОССИИ. Физическая карта

Для общеобразовательных учреждений



УСЛОВНЫЕ ОБОЗНАЧЕНИЯ

НАСЕЛЕННЫЕ ПУНКТЫ

- РОСТОВ-на-ДОНУ более 1 000 000 жителей
- КРАСНОДАР от 500 000 до 1 000 000 жителей
- Сочи от 100 000 до 500 000 жителей
- Ейск от 50 000 до 100 000 жителей
- Калки менее 50 000 жителей

ГРАНИЦЫ

- государственные
- заповедников и национальных парков

ПУТИ СООБЩЕНИЯ

- Железные дороги

ГИДРОГРАФИЯ И РЕЛЬЕФ

- Реки
- Реки пересыхающие
- Субводные каналы
- Озера пресные, водохранилища
- Озера соленые
- 4127 Отметки высот над уровнем моря
- 31 Отметки уровня воды относительно уровня моря
- 2038 Отметки глубин
- Бовота
- Солончаки
- Пески
- Зеленая граница пляжей и дюн
- Пещеры


ПОЛЕЗНЫЕ ИСКОПАЕМЫЕ

- Топливо-энергетическое
 - Нефть
 - Природный газ
 - Каменный уголь
- Металлические
 - Железные руды
 - Глиняно-каштановые руды
 - Мolibденовые руды
 - Вольфрамные руды
- Неметаллическое
 - Сера
 - Поваренная соль
 - Цинковые сурьма

Линейное Название месторождений

↑ Источники минеральных вод

Примечание: Вокруг месторождений полезных ископаемых и источников минеральных вод выделены крупные зоны



Ра
ра

Го
15
Аз
МС

асти
мо-
на

Климат района



Южн
раза
ради
Под

Дви
холо
сухо
зайт
непр

Осад
моря

Горы г
3700 н

ОК,

М
ры,
0



СТЬ


ВВЕ
рав
рав



Степи, полупустыни на
равнине

ьНОСТЬ

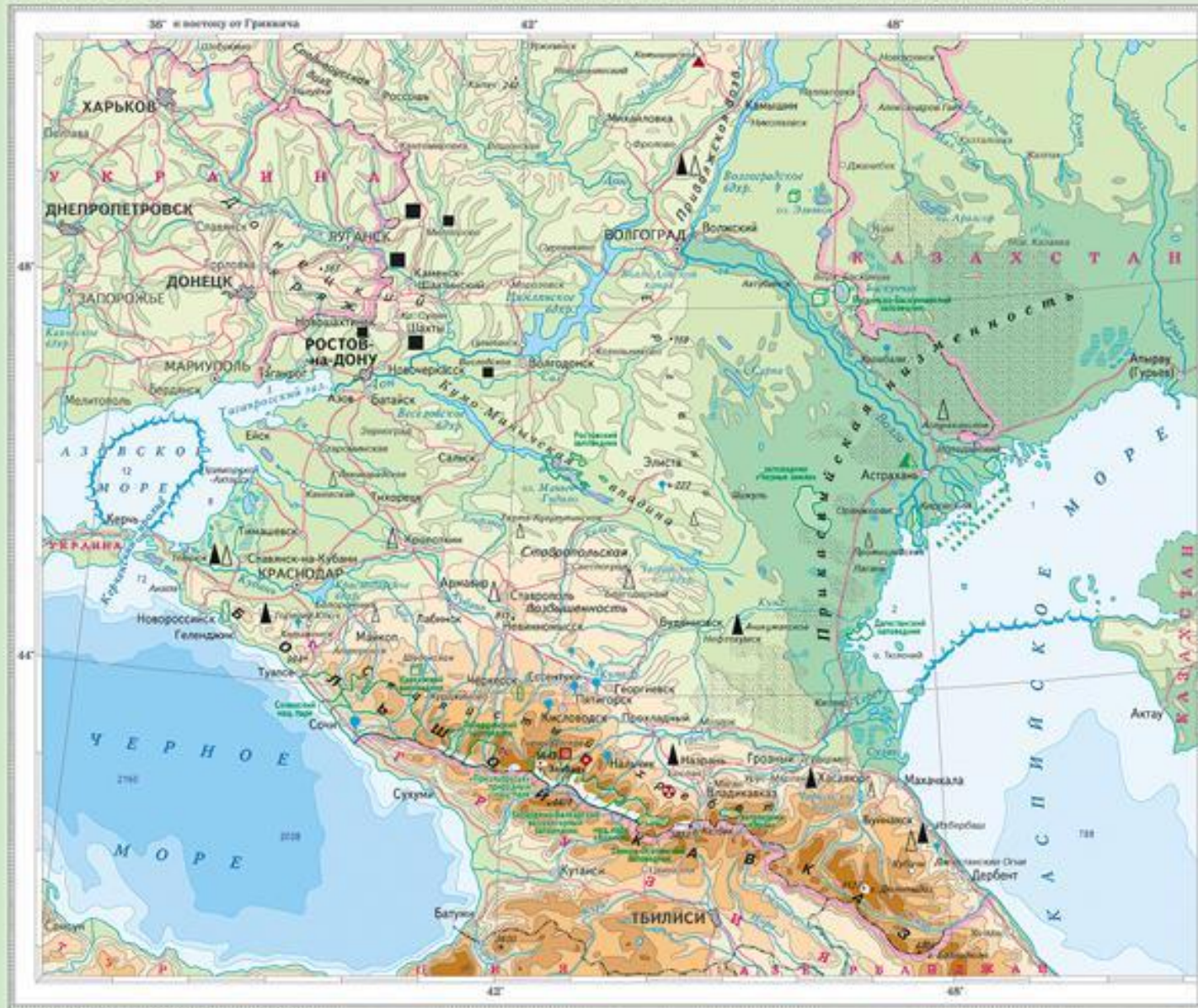
Высотная поясность:
леса, горные степи



Масштаб 1:1 300 000

ЕВРОПЕЙСКИЙ ЮГ РОССИИ. Физическая карта

Для общеобразовательных учреждений



УСЛОВНЫЕ ОБОЗНАЧЕНИЯ

НАСЕЛЕННЫЕ ПУНКТЫ

- РОСТОВ-на-ДОНУ** (Large circle) Более 1 000 000 жителей
- КРАСНОДАР** (Medium circle) от 500 000 до 1 000 000 жителей
- Сочи** (Small circle) от 100 000 до 500 000 жителей
- Ейск** (Very small circle) от 50 000 до 100 000 жителей
- Кален** (Tiny circle) менее 50 000 жителей

ГРАНИЦЫ

- Государственные
- Административные и международные

ПУТИ СООБЩЕНИЯ

- Железные дороги

ГИДРОГРАФИЯ И РЕЛЬЕФ

- Рекы
- Рекы поросшие лесом
- Субарктические каналы
- Озера пресные, водохранилища
- Озера соленые
- 4127: Отметка высот над уровнем моря
- Отметка уровня воды относительно уровня моря
- 2038: Отметка глубин
- Болота
- Солончаки
- Пески
- Зоналы границ ледниковых водов
- Площадки

ПОЛЕЗНЫЕ ИСКОПАЕМЫЕ

Топливо-энергетические

- Нефть
- Природный газ
- Каменный уголь

Металлические

- Железные руды
- Пластовые железные руды
- Молибденовые руды
- Вольфрамовые руды

Неметаллические

- Сера
- Галенитовая соль
- Цинковые сырьевые

Дендрологические Названия исторических видов

- Исторические минеральных вод

Примечание: Важнейшие исторические поляны ископаемых и исторические минеральных вод выделены крупными знаками

Шкала глубин в метрах

Шкала высот в метрах

Цифры 1 карты обозначены Архангельск

Рекомендовано Министерством образования Российской Федерации

