

Столичный район



Розташований на півночі України. Площа його становить 90,7 тисяч квадратних кілометрів. Населення — 7,5 млн осіб

Район охоплює території Київської, Чернігівської і Житомирської областей та м. Київ.



Середня густина населення в районі становить приблизно 82 чоловіки на 1 км² і близька до середньої в країні. В цілому населення в районі розміщене дуже нерівномірно. На це впливають природні, екологічні, економічні чинники. Найгустіше заселена Київська область, найменше — Чернігівська. В Київській області (разом з Києвом) найвища частка міських жителів.




Народне господарство

- Господарство економічного району являє собою високорозвинуту багатогалузеву промисловість і сільськогосподарське виробництво, що досить тісно пов'язані між собою. Проте промисловість у цілому переважає над сільськогосподарським виробництвом.
Основними галузями є машинобудування, хімічна, легка і харчова промисловість.
У районі вирощують цукрові буряки, льон-довгунець, хміль, картоплю, зерно, виготовляють молоко і м'ясо.

РОСЛИННИЦТВО

- Це насамперед вирощування зерна, технічних і кормових культур. Із зернових висівають озиму пшеницю, жито, ячмінь, кукурудзу, гречку, поширені зернобобові культури. На півночі переважають посіви жита і гречки, на півдні — озимої пшениці і кукурудзи. З-поміж технічних культур провідна роль належить цукровим бурякам і льону. Вирощують також хміль і соняшник. Дуже поширена картопля.

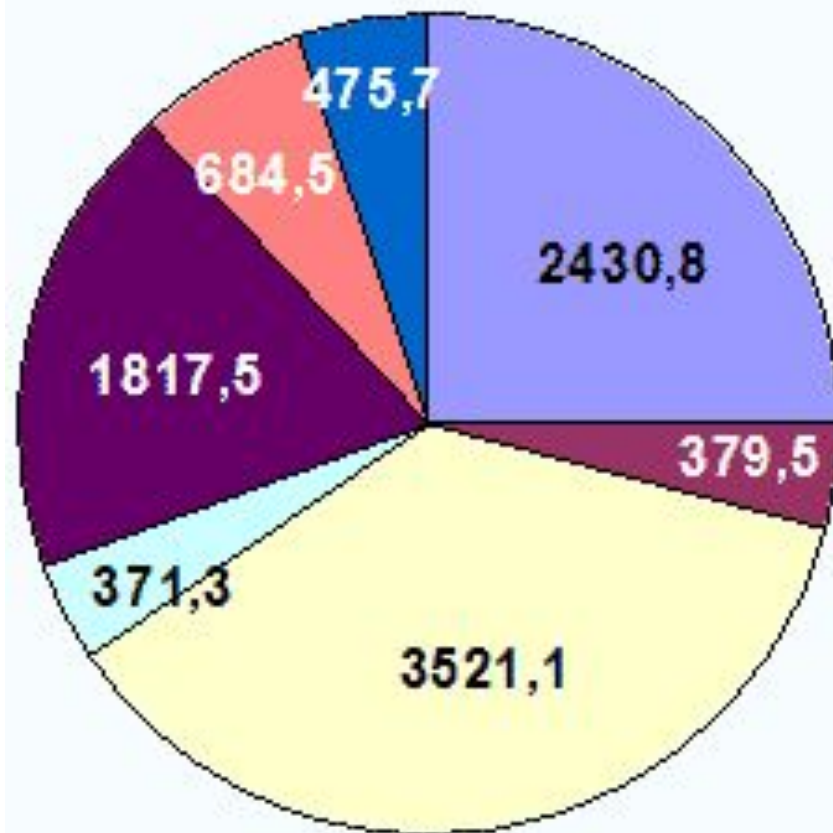


Тваринництво

В цілому тваринництво Столичного району має молочно-м'ясний напрям. Найінтенсивніше розвинуте воно поблизу Києва та обласних центрів. У виробництві м'яса переважає свинина.

У районі поширено також бджільництво, шовківництво, рибальство.





- Нефть
- Продукты переработки
- Газ
- М ед икаменты
- М ех анические маш ины и оборудование
- Электрические маш ины и оборудование
- Легковые автомобили

Галузі

- ▣ Найважливішими галузями харчової промисловості, що працюють на власній сировині, є цукрова, молочна, м'ясна, борошномельно-круп'яна, хлібопекарська, кондитерська, плодоовочева, спиртова.

Корисні копалини

КОРИСНІ КОПАЛИНИ		
ТВЕРДІ	РІДКІ	ГАЗОПОДІБНІ
МІДНА РУДА ВУГІЛЛЯ КРЕЙДА	МІНЕРАЛЬНІ ВОДИ НАФТА	ПРИРОДНИЙ ГАЗ
РУДНІ	НЕРУДНІ	ГОРЮЧІ
ЗАЛІЗНА РУДА МАРГАНЦЕВА РУДА ЗОЛОТО МІДНА РУДА	КАМ'ЯНА СІЛЬ МАРМУР ВАПНЯК СІРКА ГІПС	ГАЗ НАФТА КАМ'ЯНЕ ВУГІЛЛЯ ТОРФ БУРЕ ВУГІЛЛЯ

- У Чернігівській області є невеликі поклади фосфоритів, нафти (Гнідинцівське, Леляківське родовища), на Житомирщині — бурого вугілля, в Чернігівській і Житомирській області титанові руди знаходяться. У Київській області виявлено значні поклади уранових руд, що не розробляються.

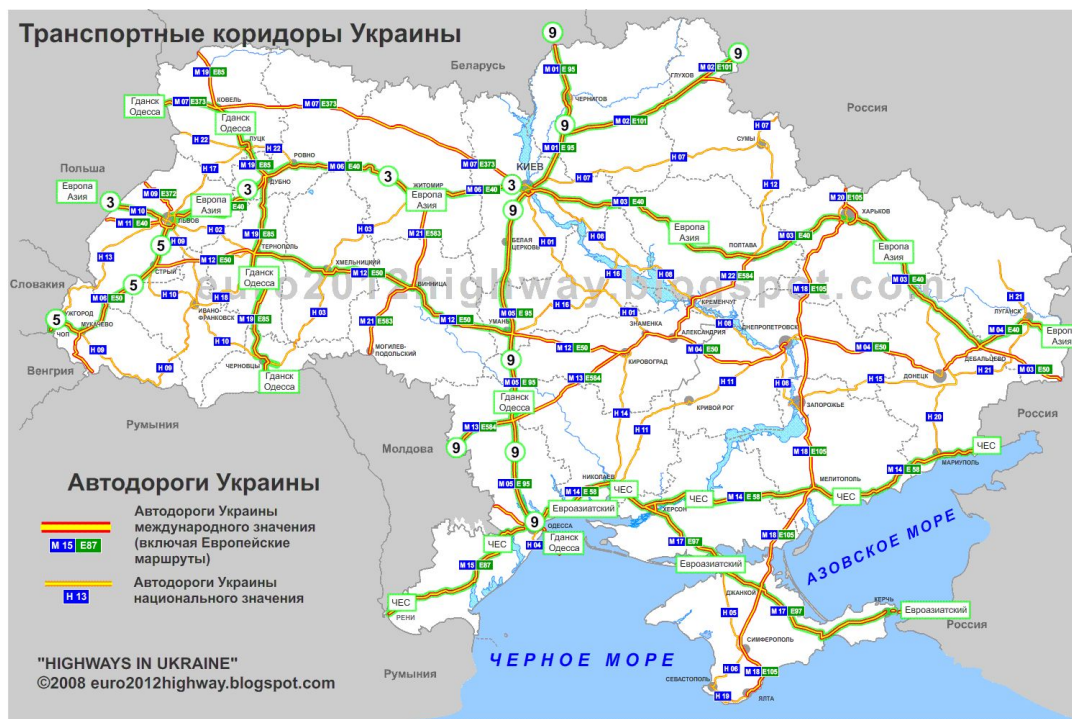
Транспорт

- Головну роль у перевезеннях вантажів відіграє залізничний транспорт. Найважливіші залізничні магістралі району: Бахмач — Київ — Фастів — Козятин, Київ — Фастів — Знам'янка, Київ — Ковель, Київ — Фастів — Новоград-Волинський.

Залізничний транспорт України



Автомобільний транспорт перевозить в основному пасажирів, а також продукціюАПК. Особливе значення має автотранспорт в місцях вирощування цукрових буряків.



Велике значення мають річкові перевезення по Дніпру і Десні. Річками здійснюються також міждержавні сполучення. Найбільші річкові порти: Київ, Чернігів.

Річковий транспорт

Транспортують: ліс, нафта, нафтопродукти, зерно, будівельні матеріали.

