


# Природные зоны

---

## Леса России ч.1

выполнила учитель  
МБОУ «СОШ № 80»  
Лисовская Е.Ю.





---

-Здравствуй, лес, дремучий лес,  
Полный сказок и чудес!  
Ты о чем шумишь листвою  
Ночью темной, грозовою?  
Что там шепчешь на заре,  
Весь в росе как в серебре?  
Кто в глуши твоей таится?  
Что за зверь? Какая птица?  
Все открой, не утай:  
Ты же видишь- мы свои!!!

С.Погореловский.

# Повторение.

---

- - Какую природную зону мы исследовали на прошлом уроке?
- Покажите на карте расположение тундры. Где расположена зона тундры?
- Что продолжительнее в тундре по времени зима или лето?
- - Какие особенности у растений тундры?

# Повторение.

---

- - Выберите растения тундры:

*мох-ягель, верблюжья колючка, кактус, дуб, карликовая ива, осина, пальма, черника.*

- - Назовите обитателей тундры:

*козы, коровы, олени, киты, волки, лисы, лемминги, лоси, песцы.*



Работа по карте.

План рассказа:

1. Где находится зона лесов относительно зоны тундры?

2. В каком тепловом поясе она лежит? Что характерно для этого пояса?

3. Какая у зоны лесов земная поверхность?

Какая она в сравнении с другими изученными природными зонами?

4. Какие части лесной зоны вы увидели?

Сравните их по площади.



# Месторасположение зоны лесов на карте


---

- Лесная зона находится южнее зоны тундры.
- Зона лесов расположена в умеренном поясе, значит, ярко выражены 4 времени года, холодная зима и тёплое лето.
- Большой частью расположена на Восточно-Европейской равнине и Западно-Сибирской. Часть – на Среднесибирском плоскогорье.
- Эта зона самая большая.
- В этой зоне 3 части:
  - тайга
  - смешанные леса
  - широколиственные леса.

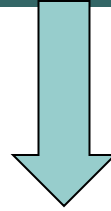


# леса

---



Тайга



Смешанный лес



Широколиственный  
лес