



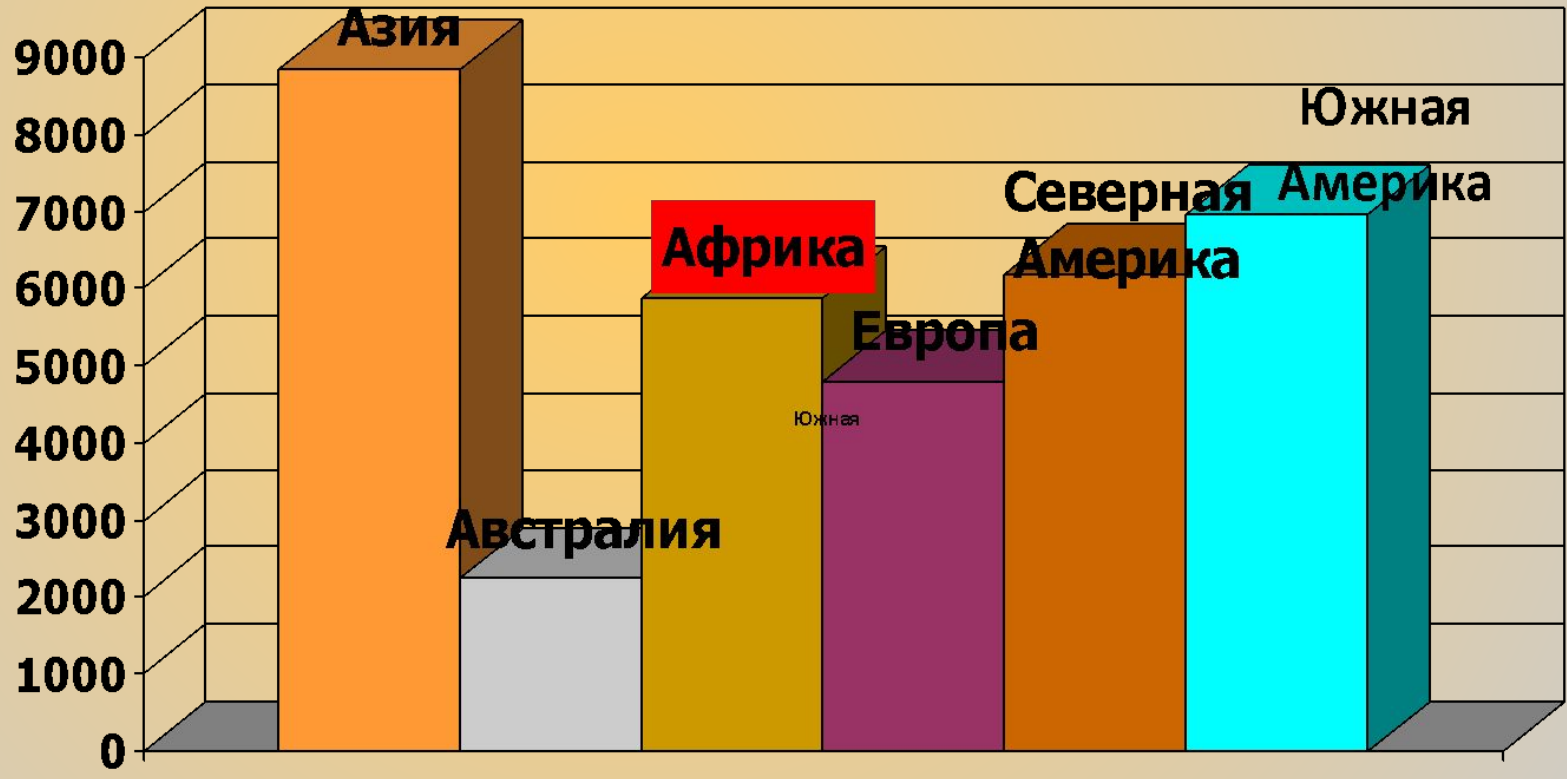
АФРИКА

Диаграмма соотношения площади материков



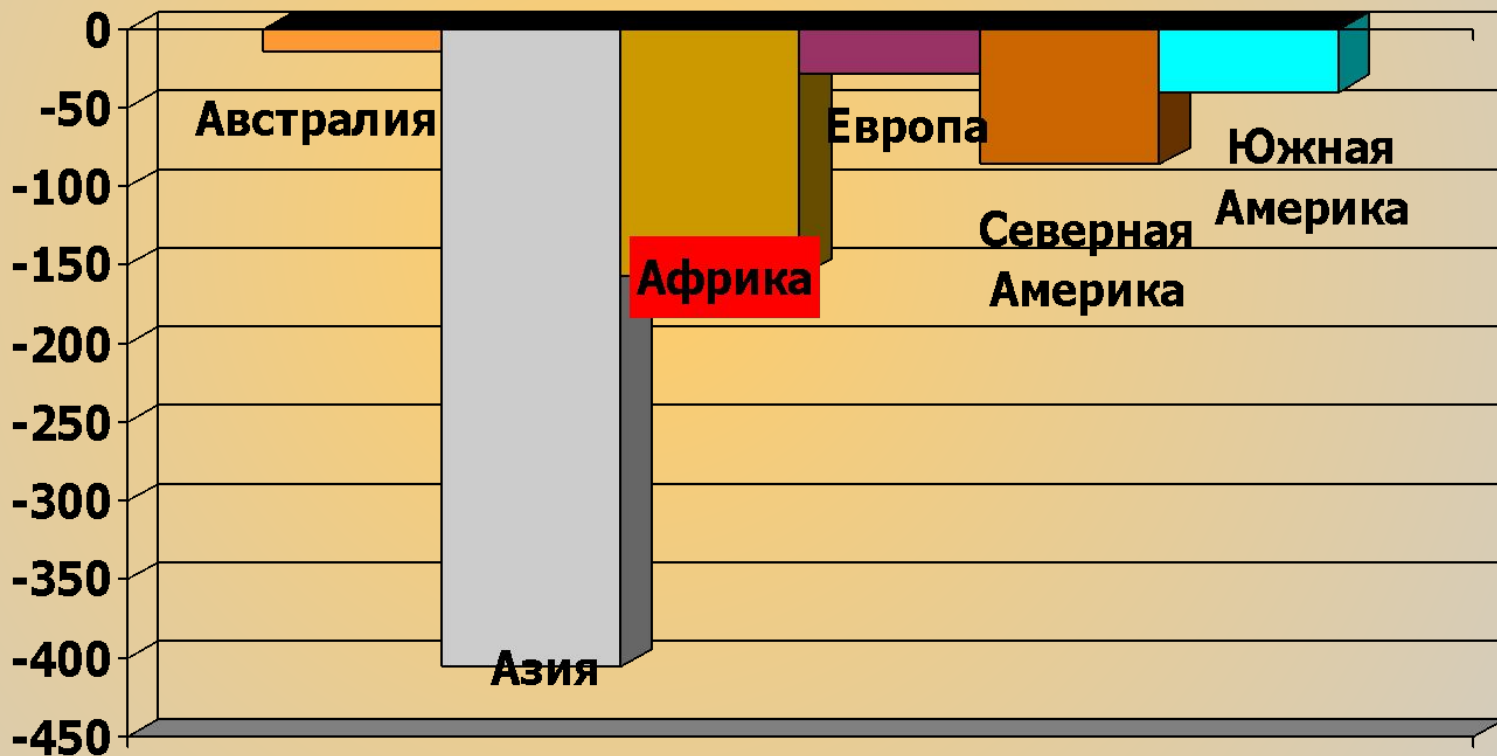


Высшие точки материков





Низшие точки материков





Природные зоны Африки



- Жестколистные вечнозеленые леса и кустарники
- Области высотной поясности
- Полупустыни и пустыни
- Саванны и редколесья
- Переменно-влажные леса
- Влажные экваториальные леса

СУБТРОПИЧЕСКИЙ ПОЯС

ТРОПИЧЕСКИЙ ПОЯС

СУБЭКВАТОРИАЛЬНЫЙ ПОЯС

ЭКВАТОРИАЛЬНЫЙ ПОЯС

СУБЭКВАТОРИАЛЬНЫЙ ПОЯС

ТРОПИЧЕСКИЙ ПОЯС

СУБТРОПИЧЕСКИЙ ПОЯС



Влажные экваториальные леса



Особенности:

- 1) Многоярусность
- 2) Вечнозеленность
- 3) Густота
- 4) Бедность почв
- 5) Богатый животный мир
- 6) Огромное количество растений


Животный мир



Растительный мир



бананы



Саванны и редколесья




Особенности:

- 1) Самая большая площадь на материке.
- 2) Сухой и влажный сезон.

Животный мир саванн.



гепард



лев



буйволы



антилопа



жираф

Животный мир саванн.



гиена



страус



слон



бегемот



зебры



Птица секретарь

Растительный мир саванн.


акация



алоэ



баобаб



*Тропические пустыни:
Сахара, Намиб, Калахари.*




Особенности:

1) Резкие колебания температуры.



2) Почти не бывает дождей.

3) Самая высокая температура +58С



4) Сахара-самая большая пустыня
мира.

Пустыни





Животный и растительный мир пустынь.



Финиковая пальма




вельвичия



верблюды

Оазисы пустынь.





Жестколиственные вечнозеленые леса.

Особенность:

*Климат средиземноморский
субтропический:*

а) на севере влажный

б) на юге сухой