



Западная Сибирь

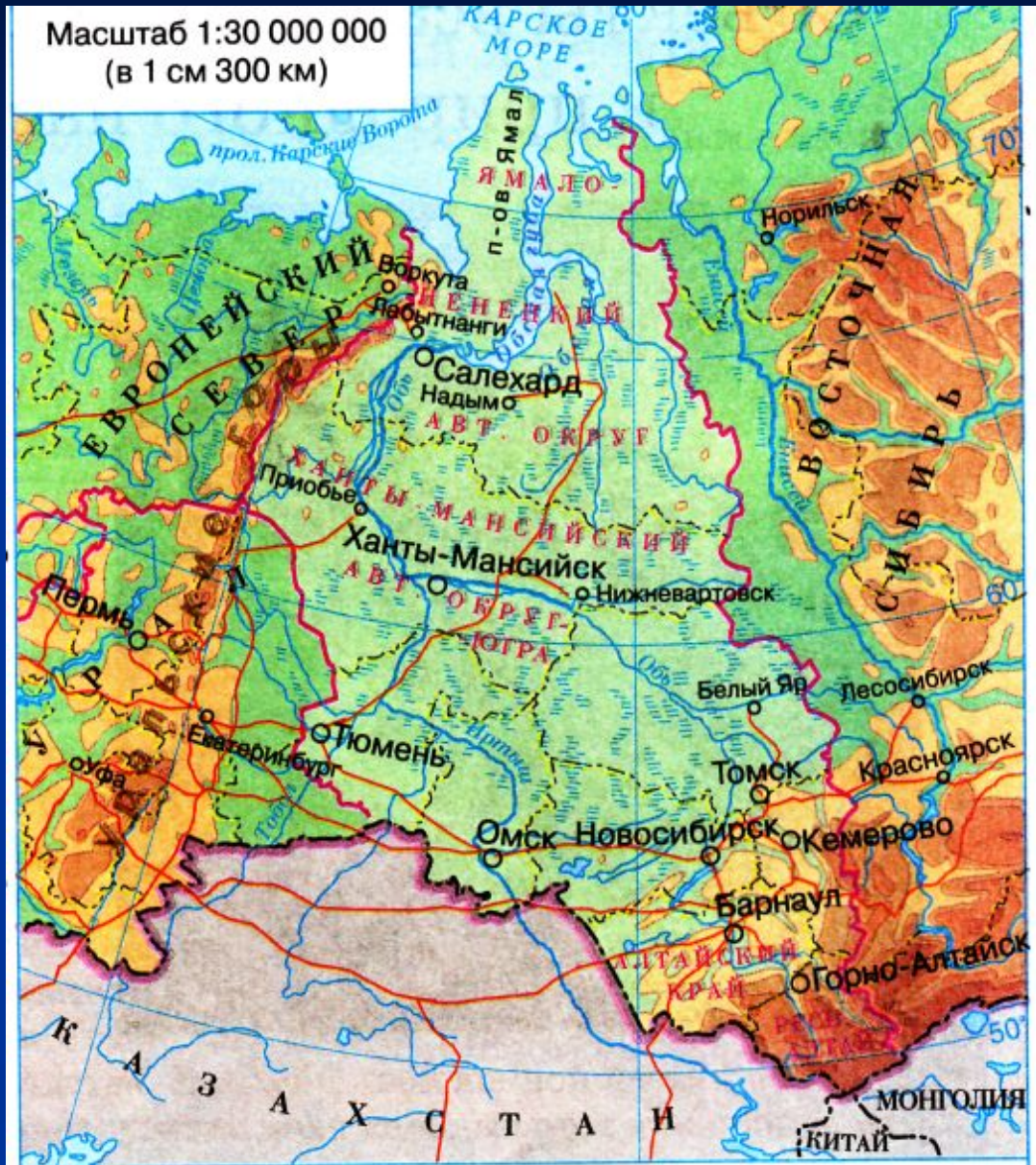
**Российское могущество
прирастать будет
Сибирью.
М. В. Ломоносов**

ЗАДАЧИ:

- Выявить состав и особенности ЭГП экономического района Западная Сибирь;
- Оценить природные условия и природные ресурсы Западной Сибири для развития хозяйства региона;
- Определить отрасли специализации Западной Сибири;
- Сформулировать проблемы и выявить пути их решения

Состав экономического района Западная Сибирь

- Задание:
Определите состав
экономического
района



Состав экономического района Западная Сибирь

- 5 областей:

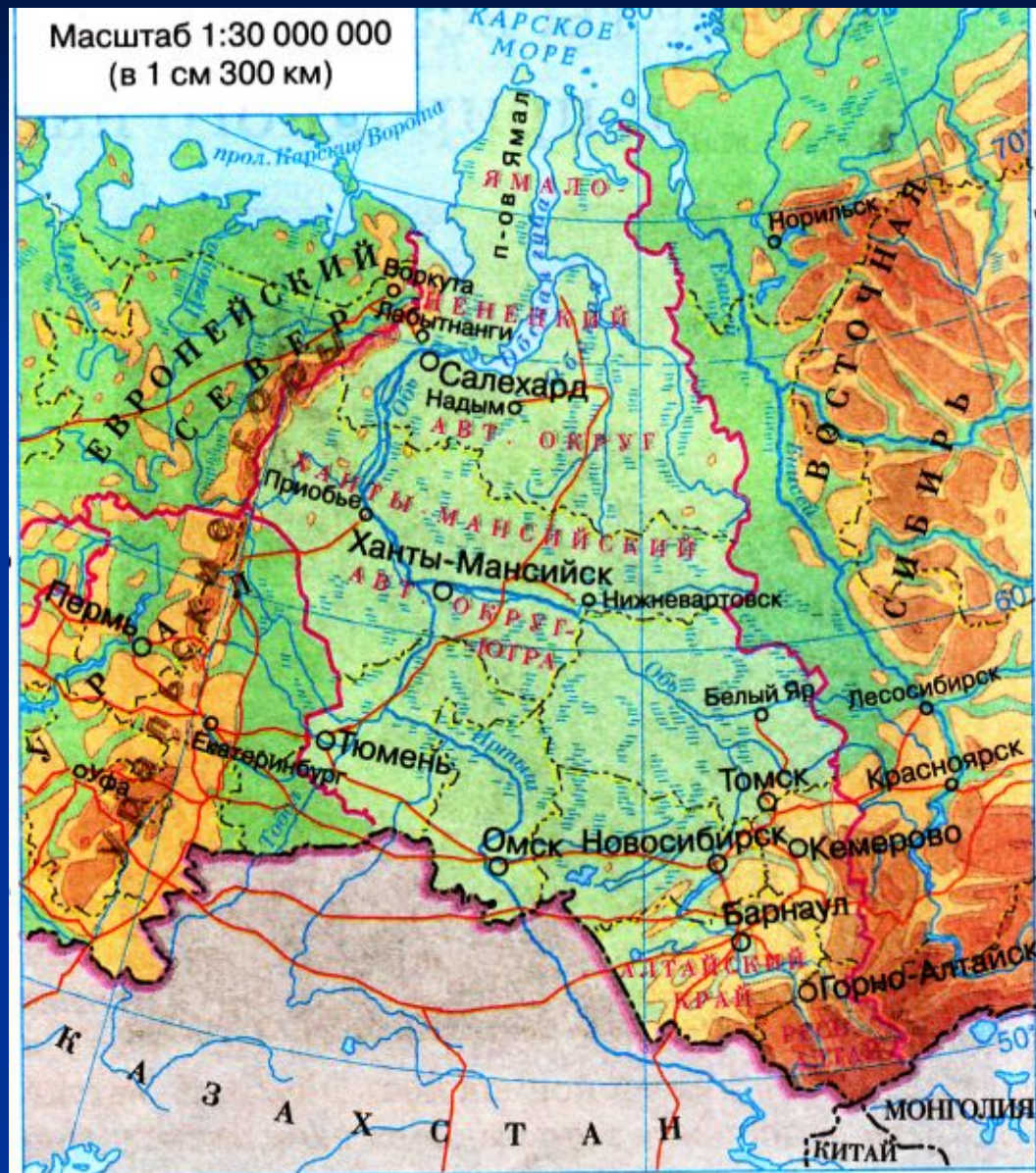
1. Тюменская
(Ханты-Мансийский АО,
Ямало-Ненецкий АО);
2. Новосибирская;
3. Томская;
4. Омская;
5. Кемеровская

- 1 край:

1. Алтайский (г. Барнаул)

- 1 республика:

1. Алтай (г. Горно-Алтайск)



ЭГП Западной Сибири

ДОЛЯ В РОССИИ



По территории — 14% По населению — 10%



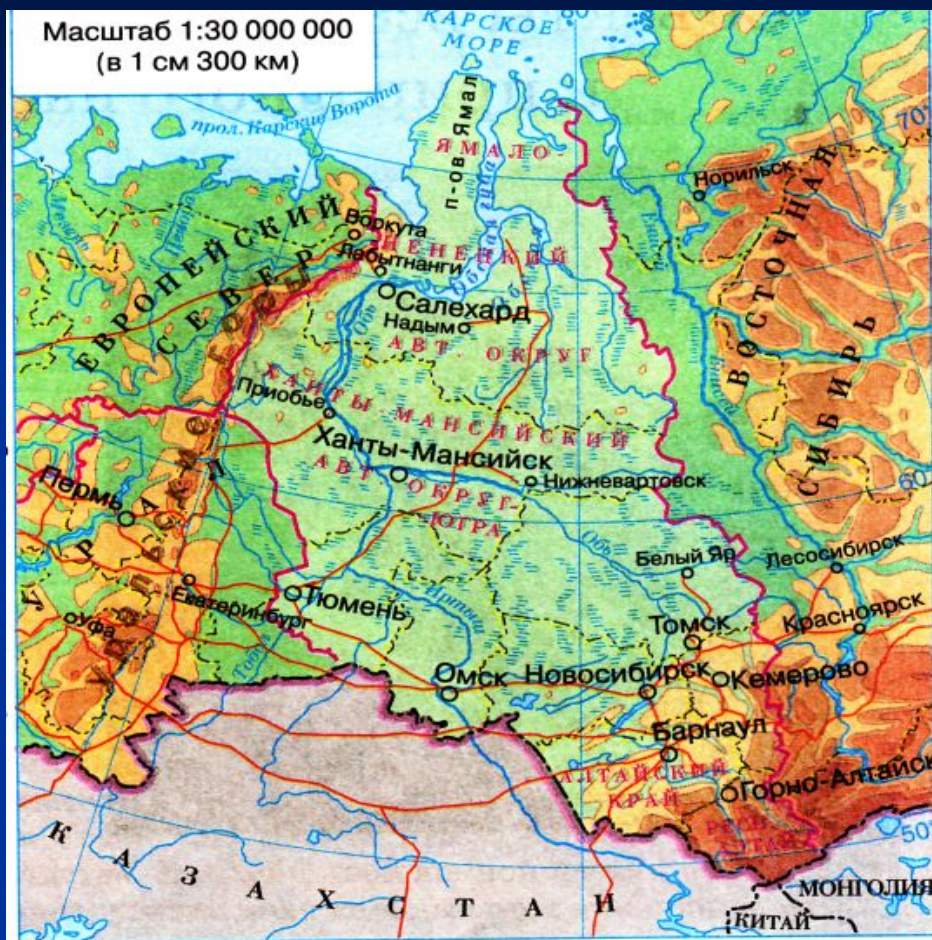
По добыче газа — 90%



По добыче нефти — 70%



По валовому сбору зерна — 14%

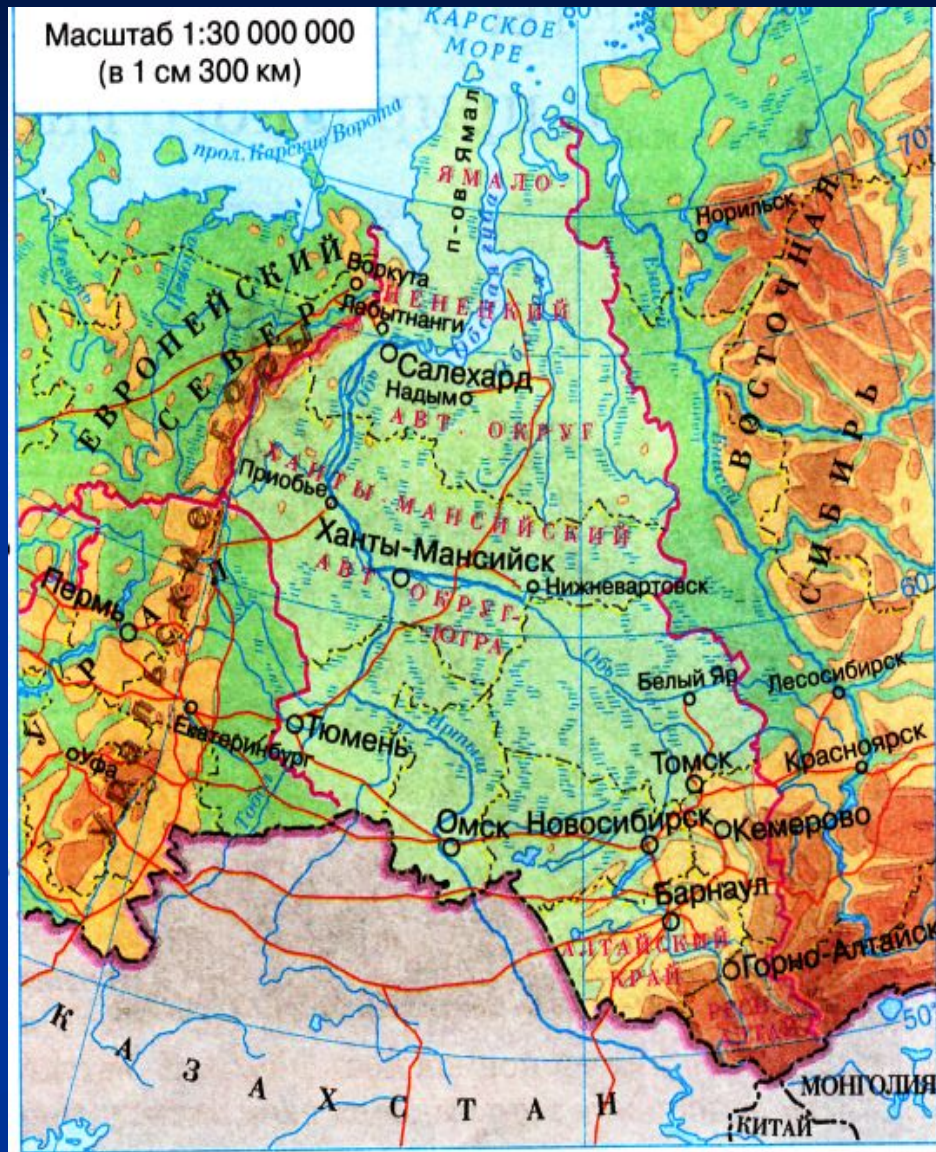


ЭГП Западной Сибири

Задание:

Используя карту, дайте оценку ЭГП Западной Сибири по плану:

1. Положение по отношению к государственным границам.
2. На территории страны.
3. Соседи.
4. Выход к морю.
5. Транспортное положение



Заполните пропуски в тексте:

Западная Сибирь - это район России, который граничит с
3 государствами: _____.

Российскими соседями являются _____
районы.

На Севере Западная Сибирь имеет выход к _____
морю.

Его площадь составляет _____ млн.км², _____% тер-и
России.

Здесь проживает _____ тыс. чел., _____% общей численности
населения России.

Состоит район из _____ субъектов: _____ областей, _____ автономных
округов, _____ края, _____ республики.

Наиболее тесные связи налажены с _____
экономическим районом.

По территории района проходят две важные транспортные
магистрали _____

Выгоды ЭГП Западной Сибири заключаются в _____

Отрицательным фактором является _____.

Западная Сибирь - это район России, который граничит с 3 государствами:
Казахстан, Монголия, Китай.

Российскими соседями являются Северный, Уральский, Восточно-Сибирский районы.

На Севере Западная Сибирь имеет выход к Карскому морю.

Его площадь составляет 2,4 млн.км², 14 % тер-и России.

Здесь проживает 15 млн. чел., 10 % общей численности населения России.

Состоит район из 9 субъектов: 5 областей, 2 автономных округов, 1 края, 1 республики.

Наиболее тесные связи налажены с Уральским экономическим районом.

По территории района проходят две важные транспортные магистрали Транссибирская магистраль и Северный морской путь

Выгоды ЭГП Западной Сибири заключаются в наличии выхода к морям Северного Ледовитого океана, соседстве с Уральским экономическим районом.

Отрицательным фактором является удаленность от центральных районов страны.

Заполните таблицу

| Природные условия | Западная Сибирь |
|-------------------|-----------------|
| Рельеф | |
| Климат | |
| Воды | |
| Почвы | |
| Природные зоны | |

Заполните таблицу

| Природные условия | Западная Сибирь |
|-------------------|--|
| Рельеф | Низменность – Западно-Сибирская равнина, на юге горы Алтай |
| Климат | ↓ С Арктический Ю Ум. Континентальный |
| Воды | Обь и ее притоки, болота |
| Почвы | 1/3 всех почв – вечная мерзлота, 4/5 подзолистые почвы, на юге черноземы |
| Природные зоны | Широтная зональность: ↓ С Арктическая пустыня Тундра Тайга Смешанные леса Ю Степь |

Определите по карте, какие природные ресурсы имеет район

- Нанесите их на контурную карту.
 - Дайте хозяйственную оценку природных ресурсов Западной Сибири.
 - Сформулируйте вывод: Западная Сибирь (*богата, небогата*) природными ресурсами, особенно _____
-
-

Природные условия и ресурсы



Условия жизни и работы людей

- крайне неблагоприятные
- неблагоприятные
- удовлетворительные
- благоприятные

Районы добычи

- угля
- нефти
- газа
- железных руд
- полиметаллических руд
- поваренной соли



Вывод:

**Западная Сибирь богата
природными
ресурсами, особенно
ТОПЛИВНЫМИ.**

Проблемный вопрос:

Чем объяснить, что в Западной
Сибири сосредоточены
крупнейшие месторождения
нефти и газа?

Заполните таблицу

| Отрасли специализации | Продукция отраслей | Центры и районы |
|--------------------------|-----------------------|--------------------|
| | | |

Заполните таблицу

| Отрасли специализации | Продукция отраслей | Центры и районы |
|---|--------------------|-----------------|
| Топливная Черная металлургия Цветная металлургия Химическая Машиностроение Лесная и деревообработка Зерновое хозяйство Мясомолочное скотоводство Оленеводство | | |

Экологические проблемы

The background of the slide is a solid dark blue. In the bottom right corner, there are several overlapping, wavy, light blue lines that create a sense of movement or depth, resembling stylized waves or a modern graphic design element.

Экологические проблемы:

- Уничтожение оленьих пастбищ
- Загрязнение рек нефтью
- Загрязнение воздуха угольной пылью, дымом
- Эрозия почв
- Заболоченность

Оцените работу на уроке

Максимальный балл – 8.

| Показатели | Оценка |
|------------------------------------|--------|
| Моя самооценка | |
| Меня оценил партнер | |
| Степень сотрудничества с учащимися | |
| Степень сотрудничества с учителем | |
| Итоговая оценка | |

Домашнее задание

§49-50

1. Решение экологических проблем региона.
2. Готовимся к ГИА