



Мы живём в удивительно красивом уголке нашей страны под названием Крым. Крымский полуостров — одно из самых замечательных мест на Земле.

Нередко его называют «мир в миниатюре» или «музей под открытым небом».

Географическое положение



Площадь — около 26 860 км², из которых 72 % — равнина, 20 % — горы и 8 % — озёра и другие водные объекты.
Население - 1 893 245 человек
(1 января 2015 г.).
Столица – г.Симферополь

Береговая линия Крымского полуострова превышает 2 500 км. Из них почти 50% приходится на Присивашье, 750 км на Черное море и около 500 км — на Азовское. На севере соединяется с континентом узким (до 8 км) Перекопским перешейком.



Крым - составная часть огромного материка Евразия, при этом он расположен практически на равном удалении как от Северного полюса, так и экватора.

По форме Крым напоминает слегка искаженный ромб, а вот если включить свое воображение, то можно увидеть в очертаниях полуострова - птицу, пикирующую в воды Черного моря.

Рельеф



Равнинная часть представлена Северо-Крымской равниной с Тарханкутской возвышенностью (около 70 % территории) и грядово-холмистой равниной Керченского полуострова с проявлением грязевого вулканизма. Горный Крым простирается тремя грядами — Главной (южной), Внутренней и Внешней (северной), разделёнными продольными равнинами.



Удивительно, но при площади полуострова в 27 тысяч квадратных километров, здесь выделяются целых три климатических макрорегиона – степной, горный и южнобережный (ЮБК).



Степи Крыма – плодородные поля. Они занимают около 70 процентов всей территории Крыма.

Крымская степь - это южная окраина Восточно-Европейской равнины. Она практически полностью располагается на одном уровне, лишь на севере слегка понижается.

Крымские горы



Крымские горы простираются от Севастополя до Феодосии, образуя три параллельные горные гряды, которые разделены прекрасными зелеными равнинами. Протяженность гор составляет 200 км, ширина – примерно 50 км. Главная гряда имеет самую большую высоту гор. Она включает в себя такие великаны как Роман-Кош, с высотой более полутора километров, Чатырдаг, высота которого 1525 м, (что всего на 20 м меньше высоты горы Роман-Кош), и Ай-Петри, высота которой 1231 м.



Южные склоны Главной гряды крутые, в то время как северные – пологие. Вершины Крымских гор без леса, образуют плато, которые называют «яйлами». С тюркского слово «яйл» переводится как «летнее пастбище». Яйлы сочетают в себе свойства гор и равнин, они соединяются узкими хребтами с горными перевалами.

Южный Берег Крыма (ЮБК)

- Считается самой тёплой частью Крымского полуострова. Его протяжённость от мыса Айя (Севастополь) до древнего вулканического массива Кара-Даг (Судак) составляет порядка 150 км.



Реки Крыма



Река Салгир



Река Кача



Река Альма

На Крымском полуострове насчитывается более полутора тысяч рек и водостоков. Общая протяженность водных потоков почти 6 тысяч километров. В то же время, следует отметить, что большая часть из них – мелкие, летом высыхающие потоки. Удивительно, что рек, длинна которых более 5 километров, на полуострове всего 257.

Крым заповедный



Двадцать три крымских парка охраняются законом. Они не только изобилуют прекрасными растениями, но являют собой шедевры ландшафтного искусства. В Крыму созданы 4 новых заповедника и 16 государственных заказников, кроме того, охраняются государством 13 памятников природы, 102 заказника, заповедных урочища и памятника природы. Основу природного заповедного фонда полуострова образуют четыре государственных заповедника: Крымский, Ялтинский, Мыс Мартьян и Карадагский. Они занимают 43,8% всей заповедной площади.

Красная книга Крыма

В Красную Книгу Крыма занесены, например, такие известные нам растения, как подснежник, калина обыкновенная, некоторые виды васильков, колокольчиков, тюльпанов и также много эндемиков Крыма.



Более половины представителей крымской фауны внесены в Красную книгу и находятся под охраной государства. Охота на почти 200 видов животных строго запрещена, а в местах их проживания не разрешается заниматься хозяйственной деятельностью. С помощью этих мер государство пытается сохранить популяции аистов, дроф, журавлей, орланов-белохвостов, дятлов, дельфинов и других животных, представляющих особую ценность.



Растительный мир Крыма чрезвычайно разнообразен: по одним данным он насчитывает 2400 дикорастущих видов высших растений, по другим - 2775. Среди флоры полуострова мы часто встречаем так называемые **реликты**. Такие виды горной флоры Крыма, как можжевельник высокий, земляничник мелкоплодный, подснежник складчатый характерны для третичного периода, отделенного от нас почти двумя миллионами лет.

4. Растительный мир Крыма

Земляничное
дерево



Почти "островное" географическое положение Крыма, окруженного двумя, Черным и Азовским морями, усиливает изолированность полуострова и заметно отражается на особенностях его ландшафтов, растительного и животного мира. Именно поэтому здесь встречается не только много редких видов, но и видов-эндемиков, встречающихся на Земле только в Крыму.

Растения - эндемики

• Боярышник



Рябина



Клен крымский



Ученые установили, что в Крыму 107 эндемичных видов растений. Главная отличительная черта всех эндемичных видов – их неповторимость, уникальность.



В степном Крыму мир птиц представлен куропатками, перепелами и жаворонками. В более северных районах и около залива Сиваш обосновались водоплавающие птицы, среди которых чайки, утки, лысухи и каравайки, а в зарослях тростника обычно гнездятся цапли. Есть в Крыму и пресмыкающиеся. Наиболее распространёнными являются ящерицы, и их видовое разнообразие поражает. На полуострове обитает всего один вид ядовитых змей – степная гадюка. Насекомых в Крыму много, но особого внимания заслуживают жуки-олени, жуки-носороги, цикады и жужелицы.

Животные - эндемики

Животные эндемики Крыма представлены достаточно большим количеством видов (5 видов птиц, 30 видов насекомых и более 110 видов других животных).



В Крыму 6 видов ящериц: прыткая, крымская, скальная, разноцветная ящурка, желтопузик, крымский геккон.



Желтопузика иногда путают со змеей, но эта желтая безногая ящерица только похожа на змею. На месте ног у нее продольные складки, глаза имеют веки, а зубов нет. Желтопузик насекомоядный, занесен в Красную книгу. Живет как в горных (южнобережных) районах, так и в степи.

Как велика моя Россия дорогая,
И мест красивых много есть – я это знаю,
Но нет прекрасней и милей родного края,
Его я в жизни ни на что не променяю.

Л.Н.Попкова

Природа
Крыма
разнообразна
и уникальна

Крым- сокровищница памятников культуры многих народов.

Одно из красивейших мест планеты, увенчанное прекрасными творениями природы и человека, покоряющее своим особым романтическим настроением.

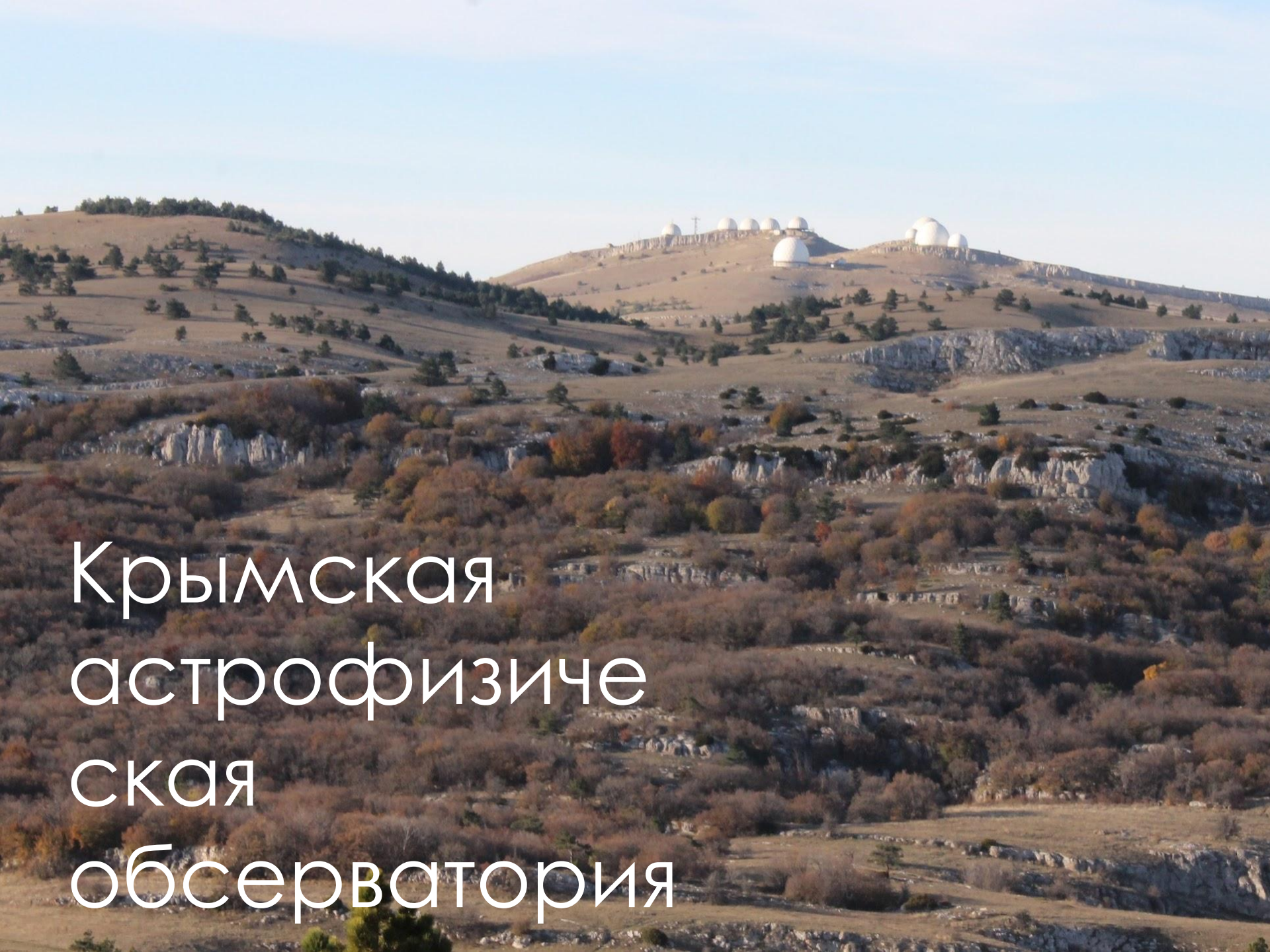




**КРЫМ СЛАВИТСЯ МНОГОЧИСЛЕННЫМИ
ДОСТОПРИМЕЧАТЕЛЬНОСТЯМИ**



**УДИВИТЕЛЬНЫЕ ПАМЯТНИКИ
ПРИРОДЫ ПРИДАЮТ КРЫМУ
ОСОБУЮ НЕПОВТОРИМОСТЬ**

A wide-angle photograph of the Crimean Astrophysical Observatory. The observatory's white, dome-shaped structures are perched on a hillside in the background. The foreground and middle ground consist of rolling hills with sparse, dry vegetation and rocky outcrops. The sky is clear and blue.

Крымская
астрофизиче
ская
обсерватория

Гора Кошка



Долина привидений



Мраморная пещера



Ласточкино гнездо



Генуэзская крепость




Ханский дворец




Ливадийский дворец



A photograph of a waterfall cascading over moss-covered rocks in a forest. The water flows in multiple streams down the rocks, which are heavily covered in bright green moss. The background is filled with lush green trees, and the overall scene is serene and natural.

Водопад
«Серебряные
струи»



А.С. Пушкин
о Крыме



Всё живо там, всё там очей
отрада,
Сады татар, селенья,
города;
Отражена волнами скал
громада,
В морской дали теряются
суда,
Янтарь висит на лозах
винограда;
В лугах шумят бродящие



**«Крым - самая великолепная
медаль на груди Земли».**

**Спасибо
за внимание!**