



Кавка

3








Природные комплексы:

- I** Предкавказье
- II** Большой Кавказ
- III** Колхидская и Кура-Араксинская низменности
- IV** Малый Кавказ и Армянское нагорье
-  Ледники
-  Источники минеральных вод
- A—B** Линия профиля


- Заповедники:**
- 1** Кавказский
 - 2** Тебердинский

 5642
Направление хребтов и отметки высот в метрах





-  - ель, пихта
-  - сосна
-  - дуб
-  - бук
-  - каштан

-  - сухие степи и полупустыни
-  - лесостепи
-  - горно-лесной пояс
-  - субальпийские луга
-  - альпийские луга
-  - снега и ледники

Зональность в горах

КАВКАЗ

3000

Снега и ледники

2300

Альпийские луга

1900

Криволесье

1100

Хвойные леса

500

Смешанные леса

300

Широколиственные леса

100 м

Лесостепь

Зона фотосинтеза

Растительный мир

Сумеречная зона

Зона темноты

ЧЕРНОЕ МОРЕ

0 м

200

1000

2000




Альпийские луга



Западный Кавказ



Приэльбрусье



Вид на Эльбрус



Эльбрус





Д/з

П. 35, рис. 84