

# Озёра и болота России



# Озёра


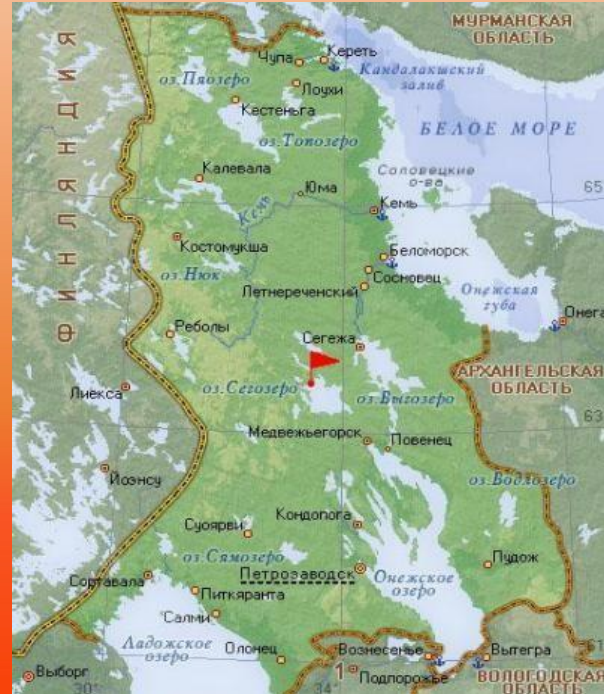
- Это заполненные водой крупные естественные понижения земной поверхности (котловины)
- Происхождения озёрных котловин бывают следующими:

**Тектонически**

**Ледниковые**

**Кратерные**

**Старичные**



# Лужа

В отличие от озера, который является водоёмом постоянным, лужа – временный водоём

*- Озёра с какими котловинами преобладают на севере России?*

# Озёра России

- На территории России находится более 2 миллионов озёр
- Их суммарная площадь более 500 тыс км<sup>2</sup> (1 место в мире)
- Частично в пределах РФ находится крупнейшее озеро мира (...)
- Самое глубокое озеро мира (...) достигает глубины в 1642 м



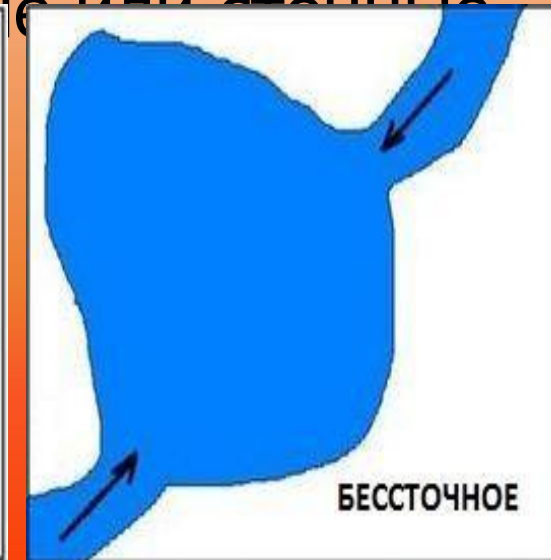
# Озеро Селигер

Это крупное озеро с котловиной ледникового происхождения, находящееся на севере Тверской области



# Озёра России

- По территории России озёра распространены неравномерно
- «Озёрным краем» называют Карелию, где котловины имеют ледниковое происхождение
- На Прикаспийской низменности находятся солёные озёра Эльтон и Баскунчак, где добывают поваренную соль



# Водохранилище

Так называется искусственное озеро, созданное, чаще всего, на реке.

Их создают для накопления воды в период половодья и последующего использования в хозяйственных целях

*- Какие водохранилища в пределах России вы знаете?*

*- Что называется болотом?*

# Болота

- Это водоем, в котором соседствуют вода, влаголюбивая растительность и слой торфа
- Торф образуется из-за неполного разложения (по причине нехватки кислорода) остатков отмершей растительности

## Низинные

Из-за близкого нахождения  
ПОДЗЕМНЫХ ВОД



## Верховые

Из-за большого количества  
осадков





# Васюганское болото – самое большое в мире

Это крупнейшее в мире болото  
расположено в долине реки  
Васюган (приток Оби) на  
Западно-Сибирской равнине.  
Его площадь превышает  
площадь Швейцарии

- *Найдите это болото  
на  
карте*



# Болота России

- Болота покрывают около 1 млн км<sup>2</sup> территории России (6%)
- Особенно их много на Западно-Сибирской равнине (Васюганское болото) и на севере европейской территории
- На болотах растёт клюква пушица, они являются источником торфа
- Болота регулируют режим рек и дают начало малым рекам

