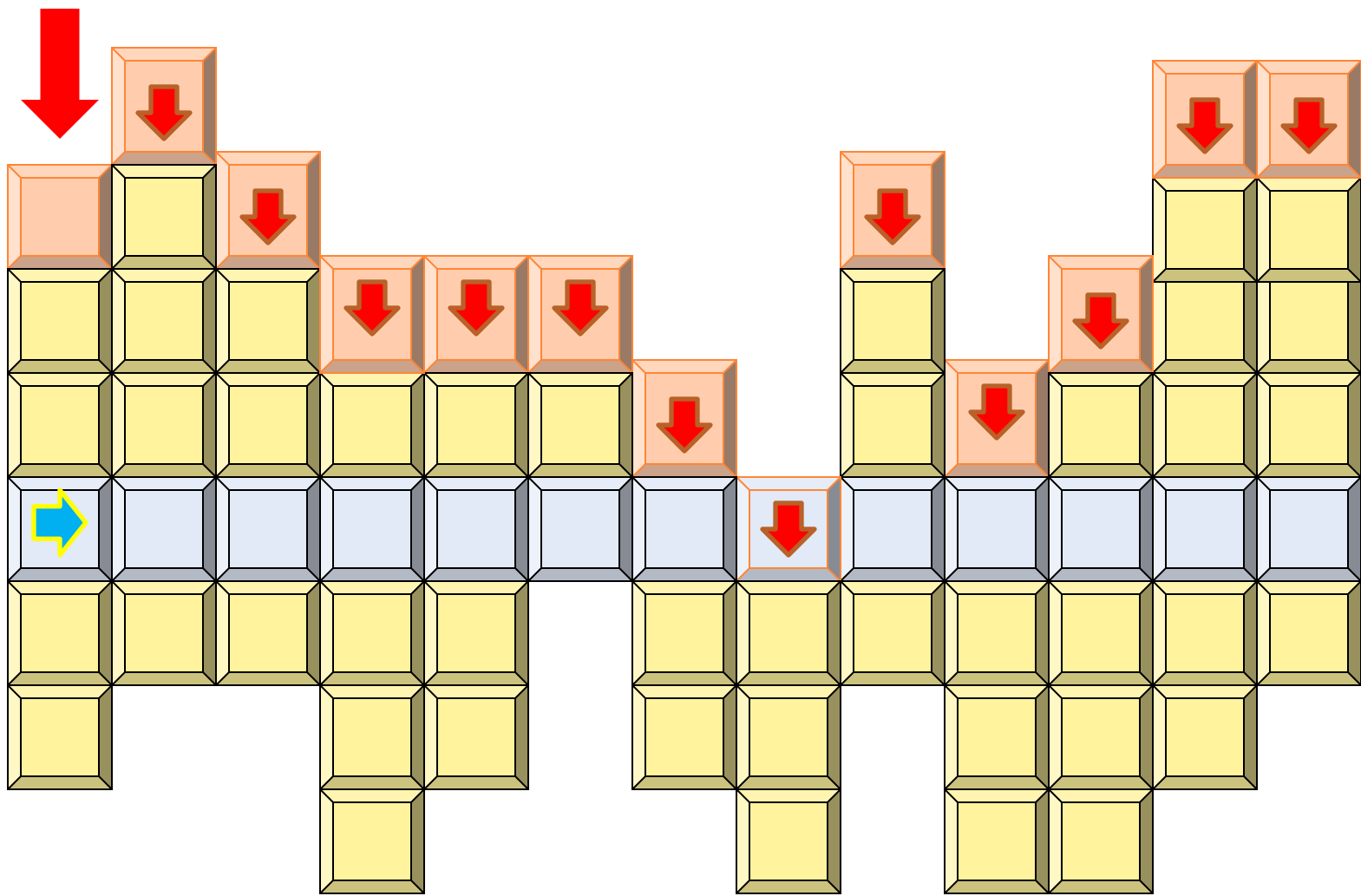


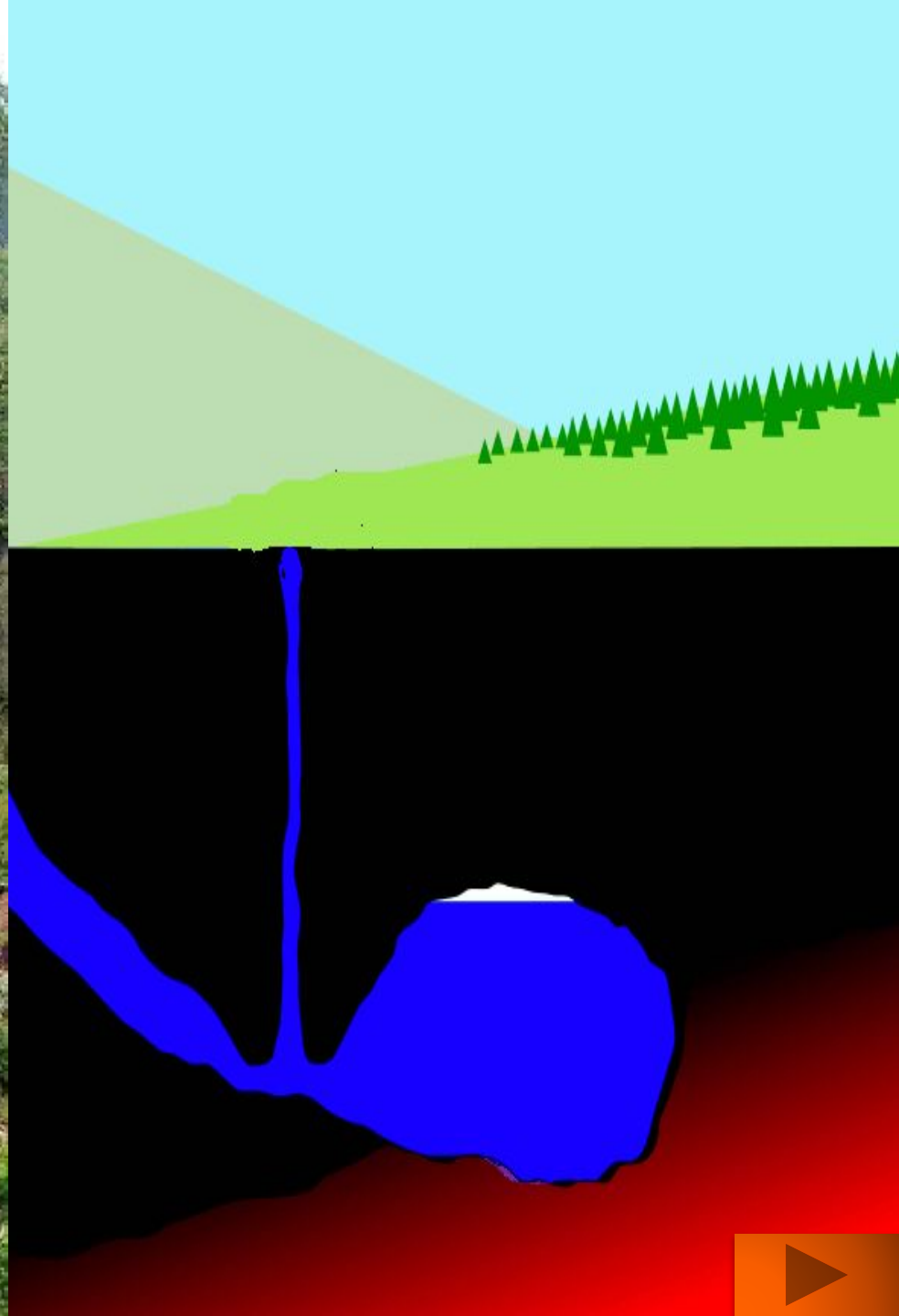
КРОССВОРД «СЕЙСМИЧЕСКИЙ»

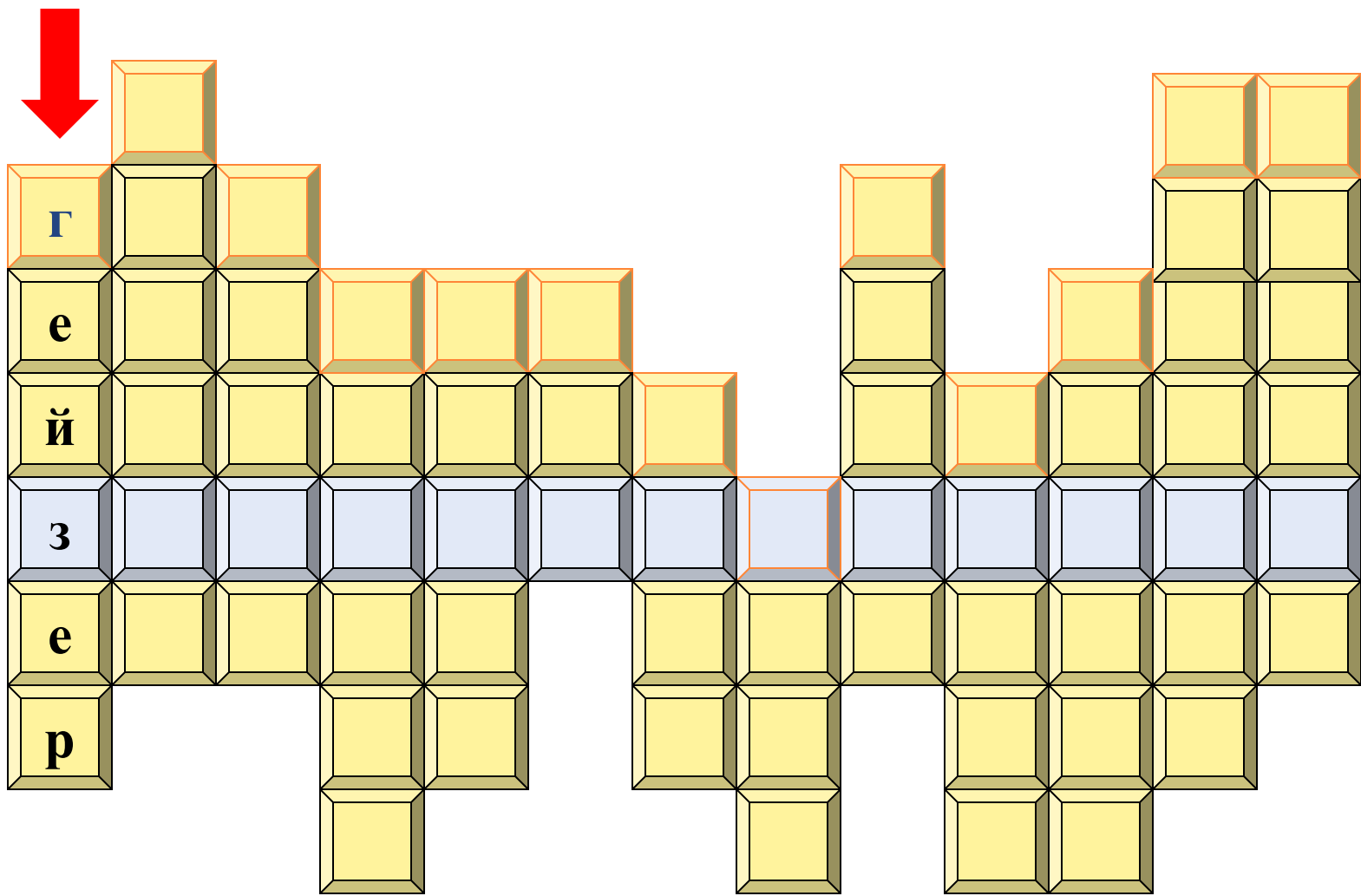
2012



Горячий фонтанирующий источник

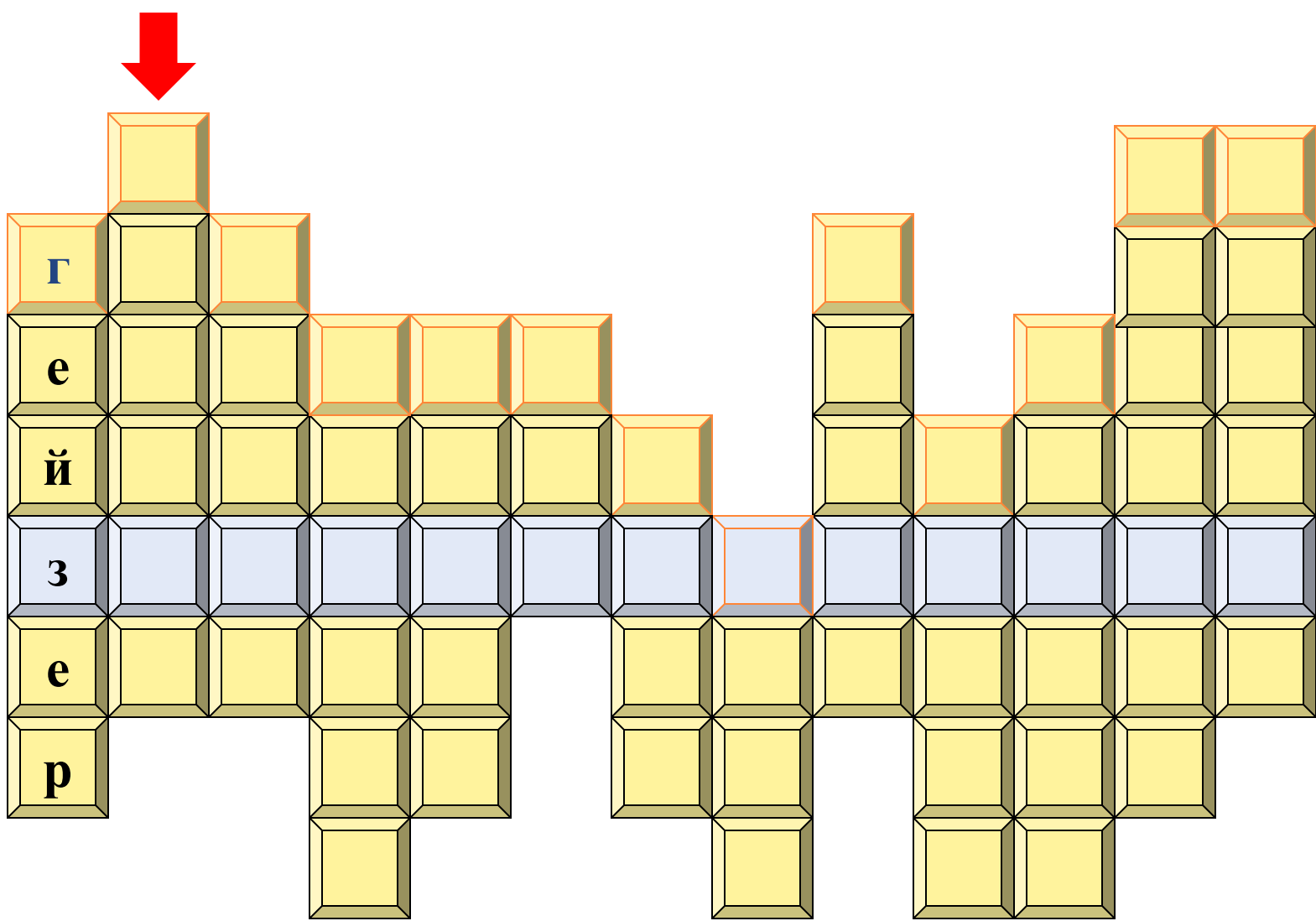







Горячий фонтанирующий источник

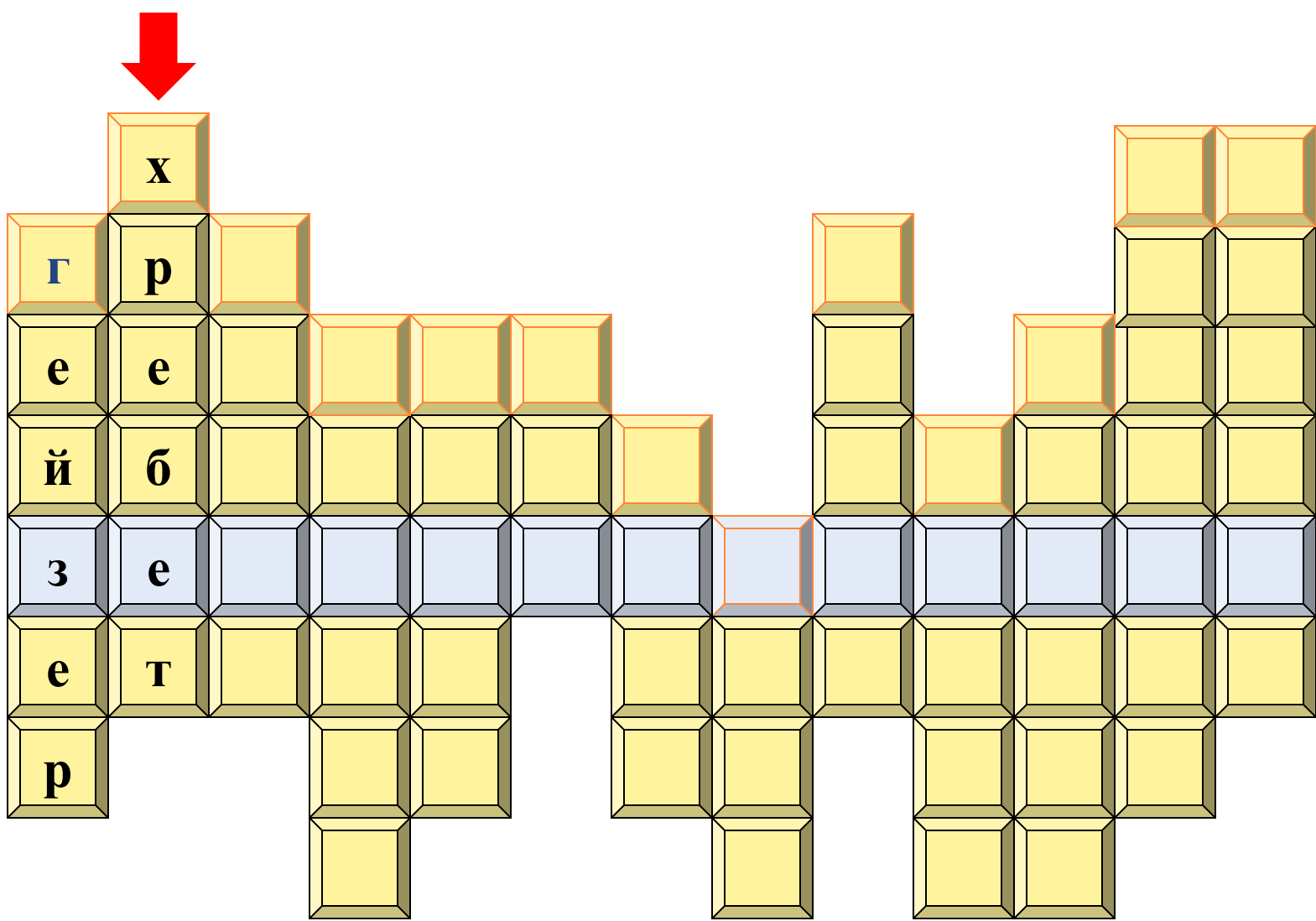




**Горное сооружение, вытянутое на большое расстояние или
валообразное поднятие на дне океана**

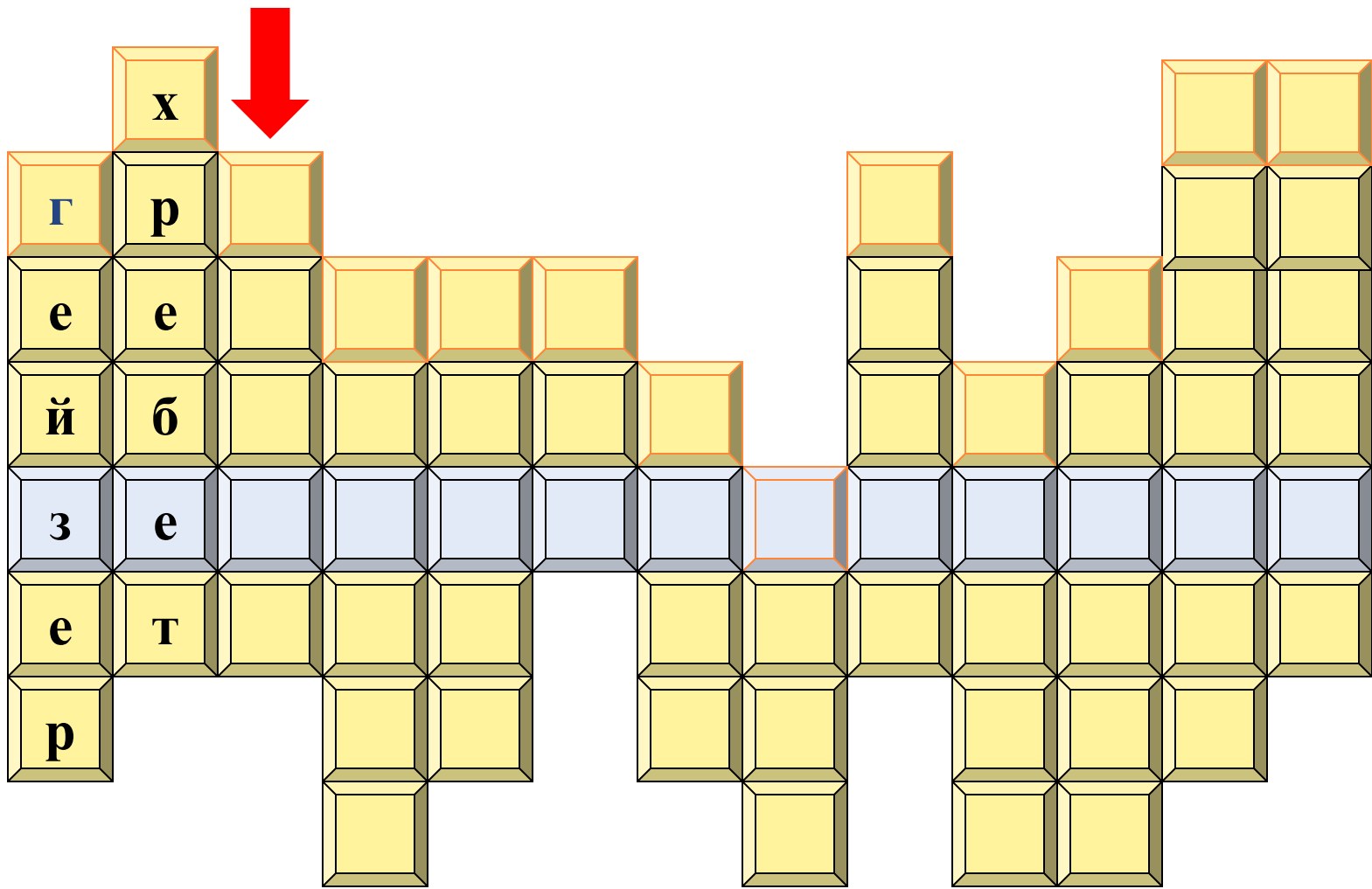






**Горное сооружение, вытянутое на большое расстояние или
валообразное поднятие на дне океана**

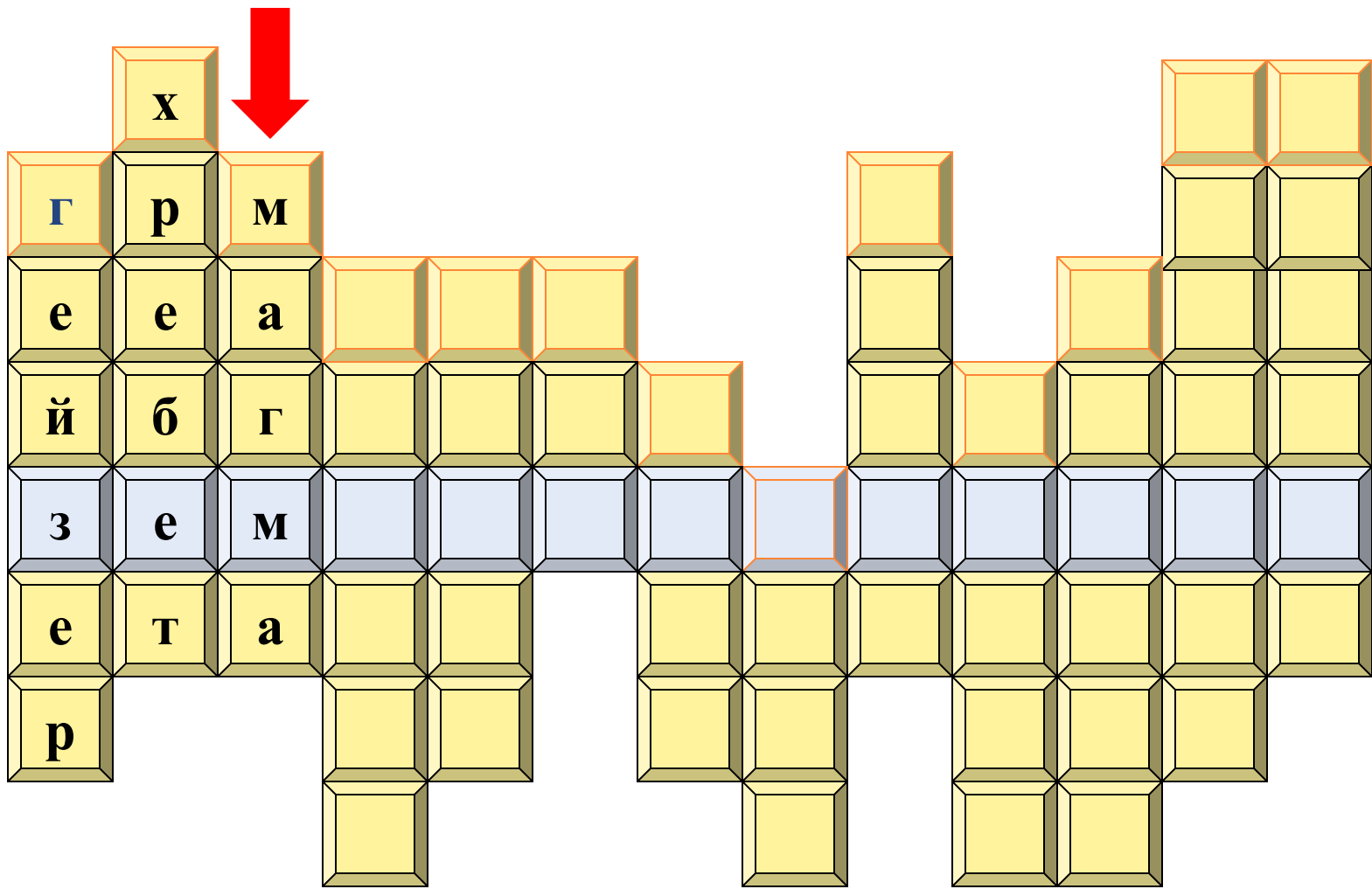




Расплавленное вещество мантии

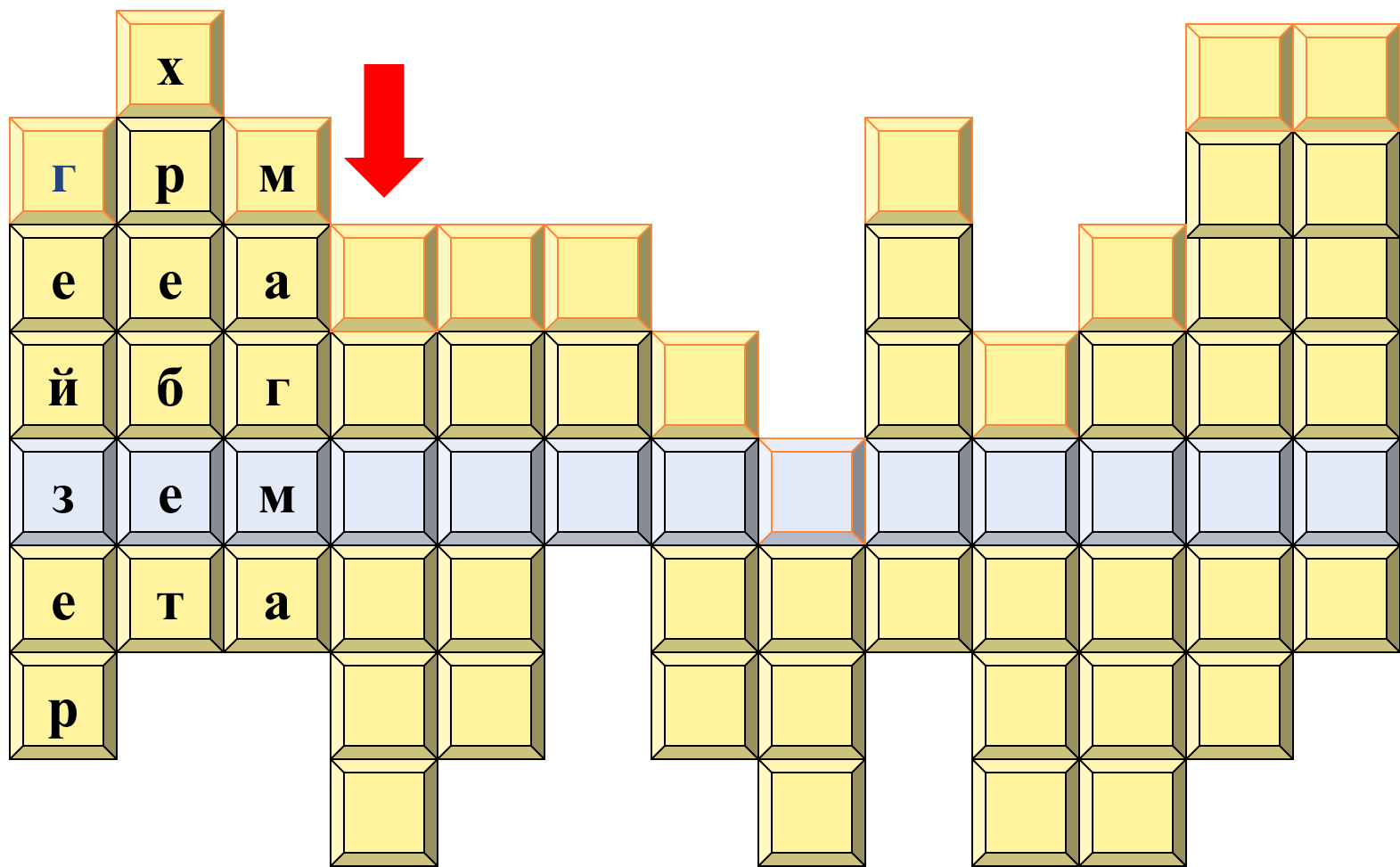






Расплавленное вещество мантии






**Имя бога огня по древнеримской мифологии,
которым названы особые по строению и составу
пород горы**

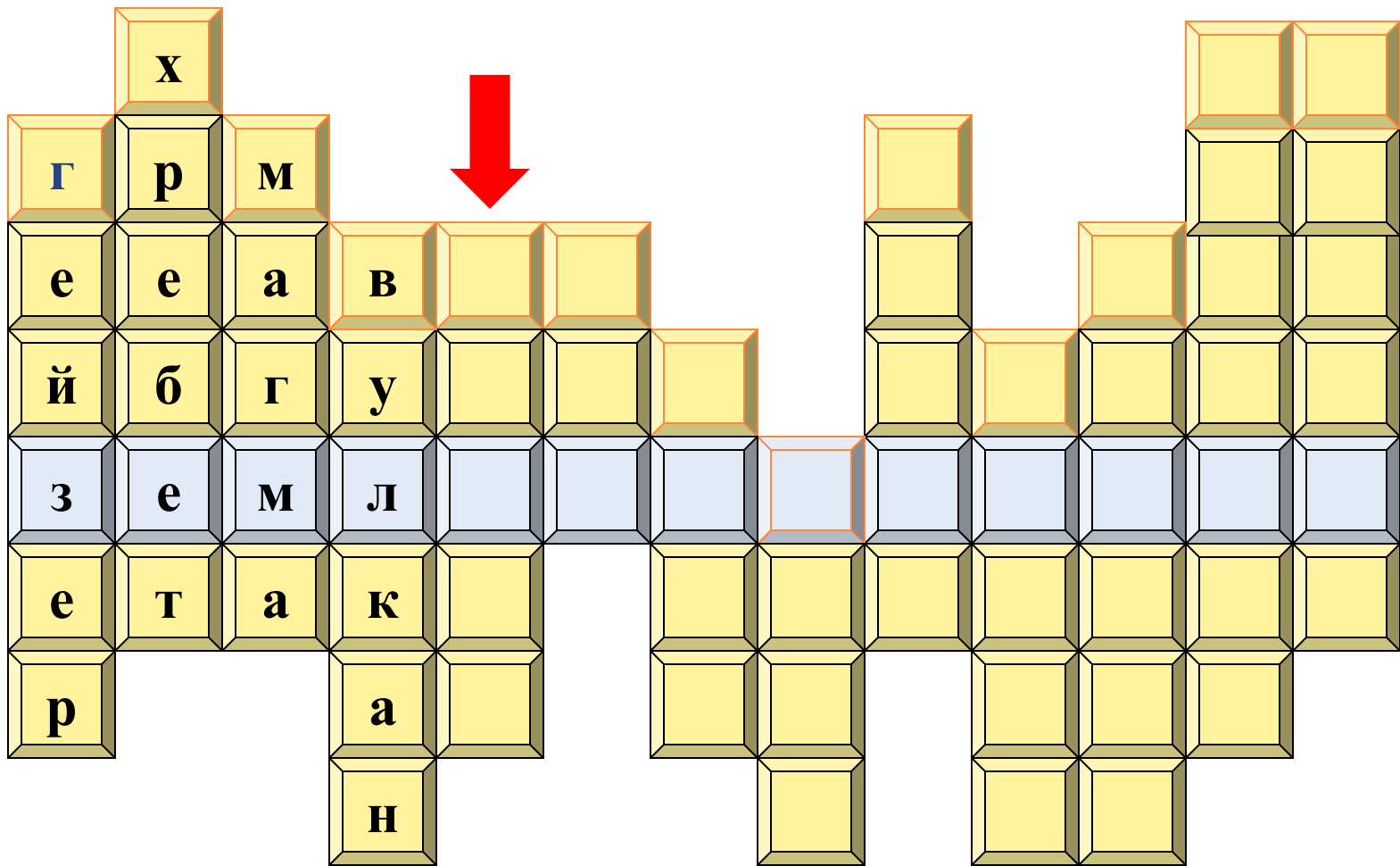






**Имя бога огня по древнеримской мифологии,
которым названы особые по строению и составу
пород горы**

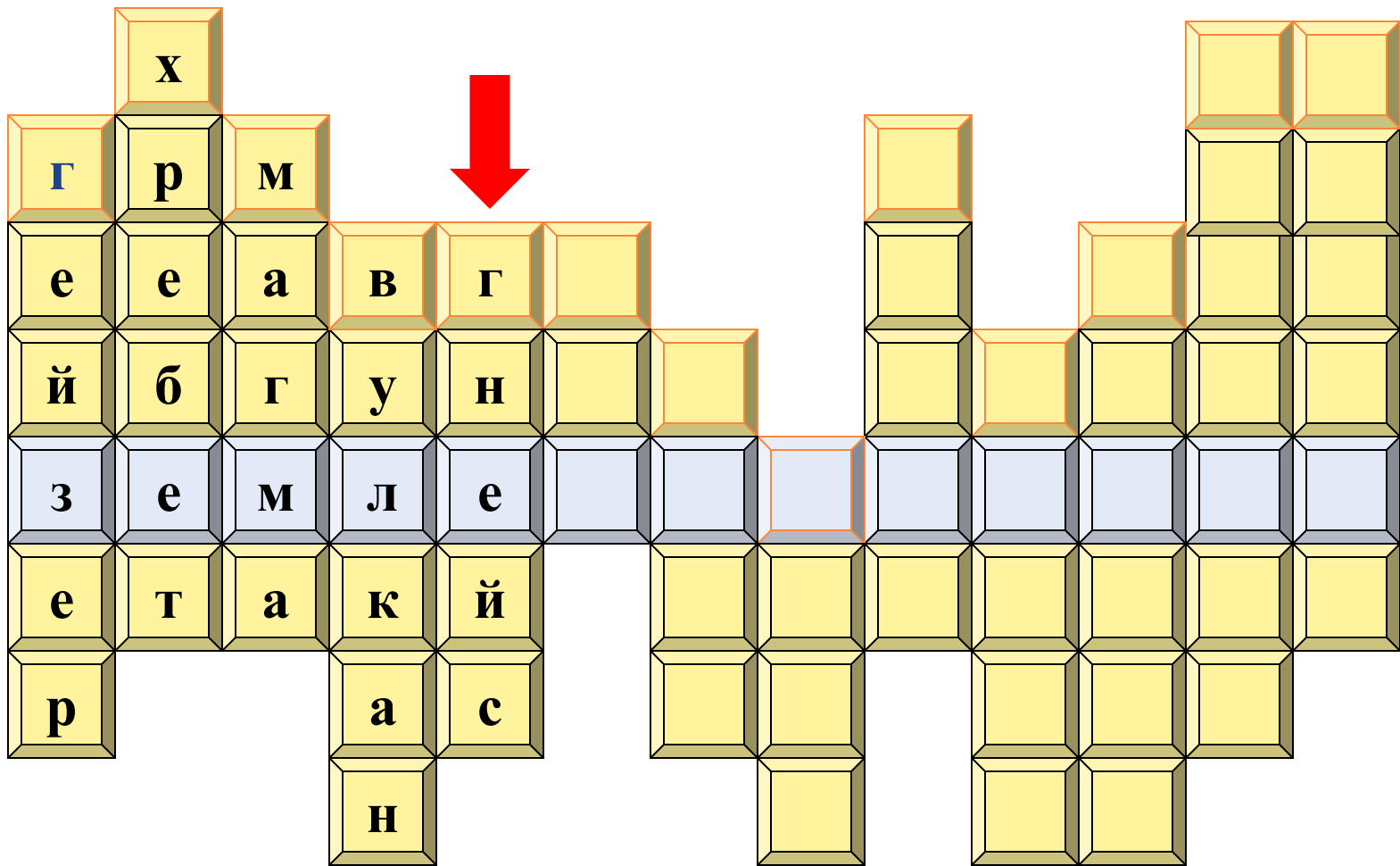




Под воздействием высокой t и давления гранит превращается в метаморфическую горную породу, которая называется ...

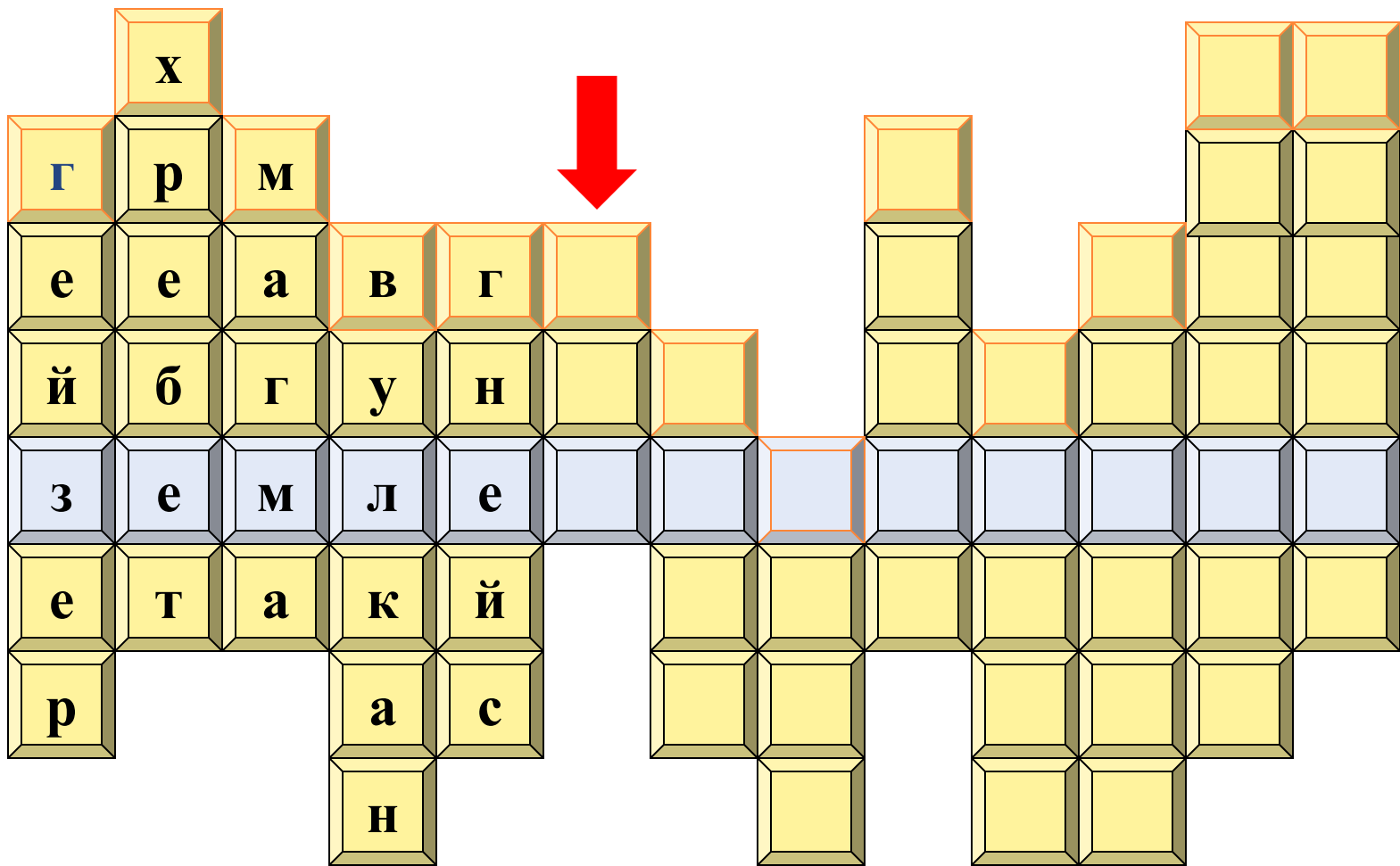







Под воздействием высокой t и давления гранит превращается в метаморфическую горную породу, которая называется ...

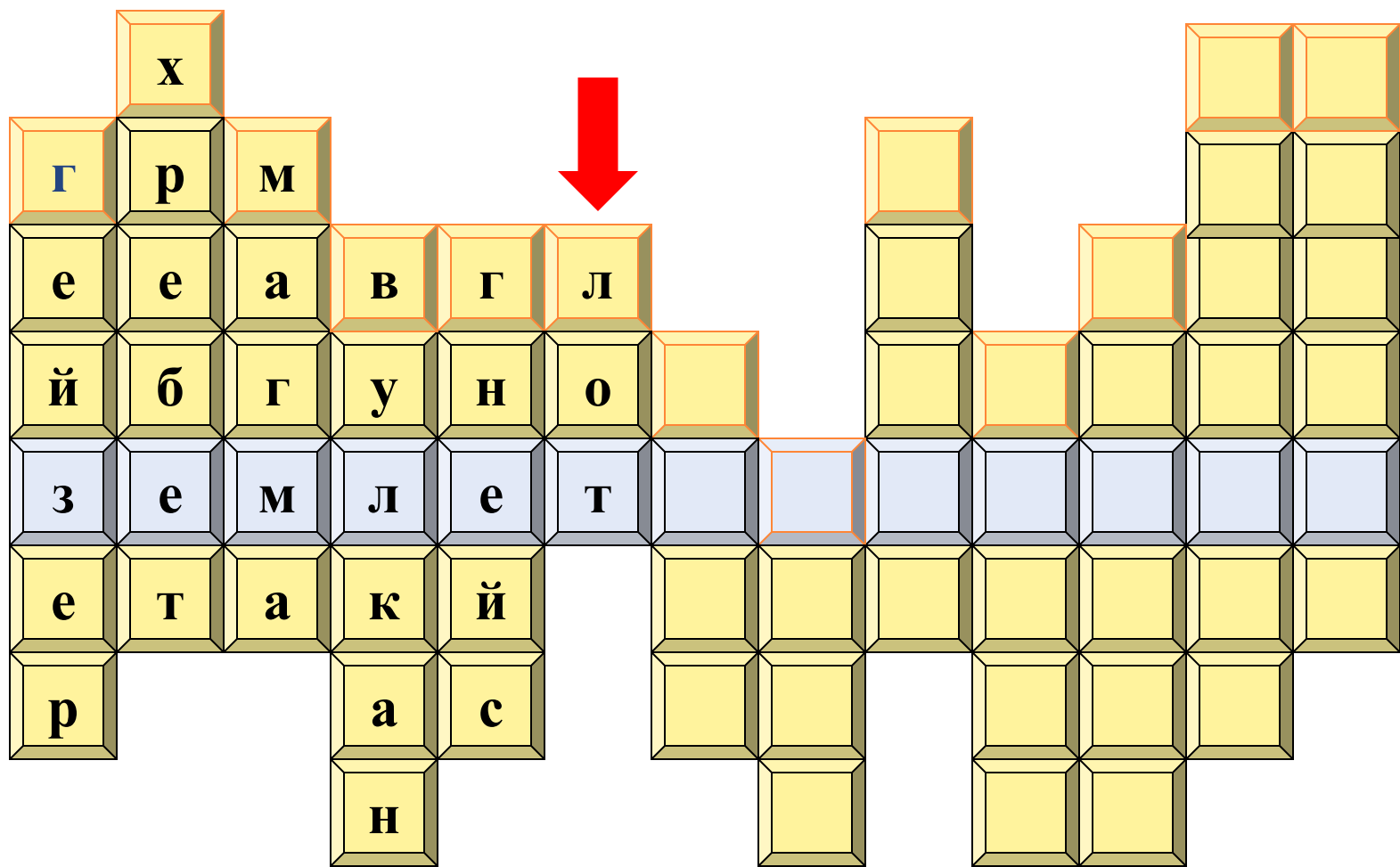




Прибор, которым в древности измеряли глубину в морях и океанах, представляет собой груз на веревке

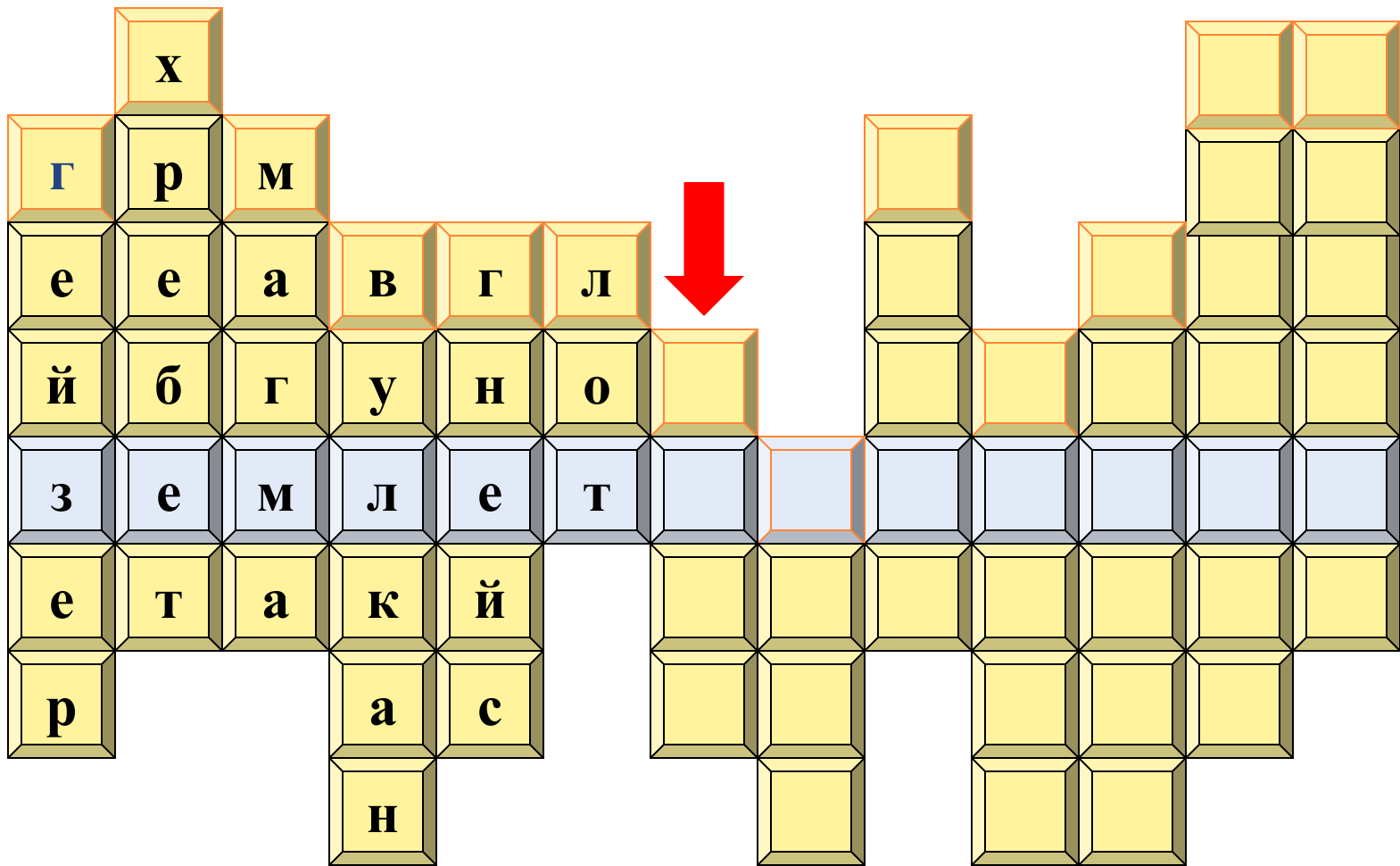







Прибор, которым в древности измеряли глубину в морях и океанах, представляет собой груз на веревке

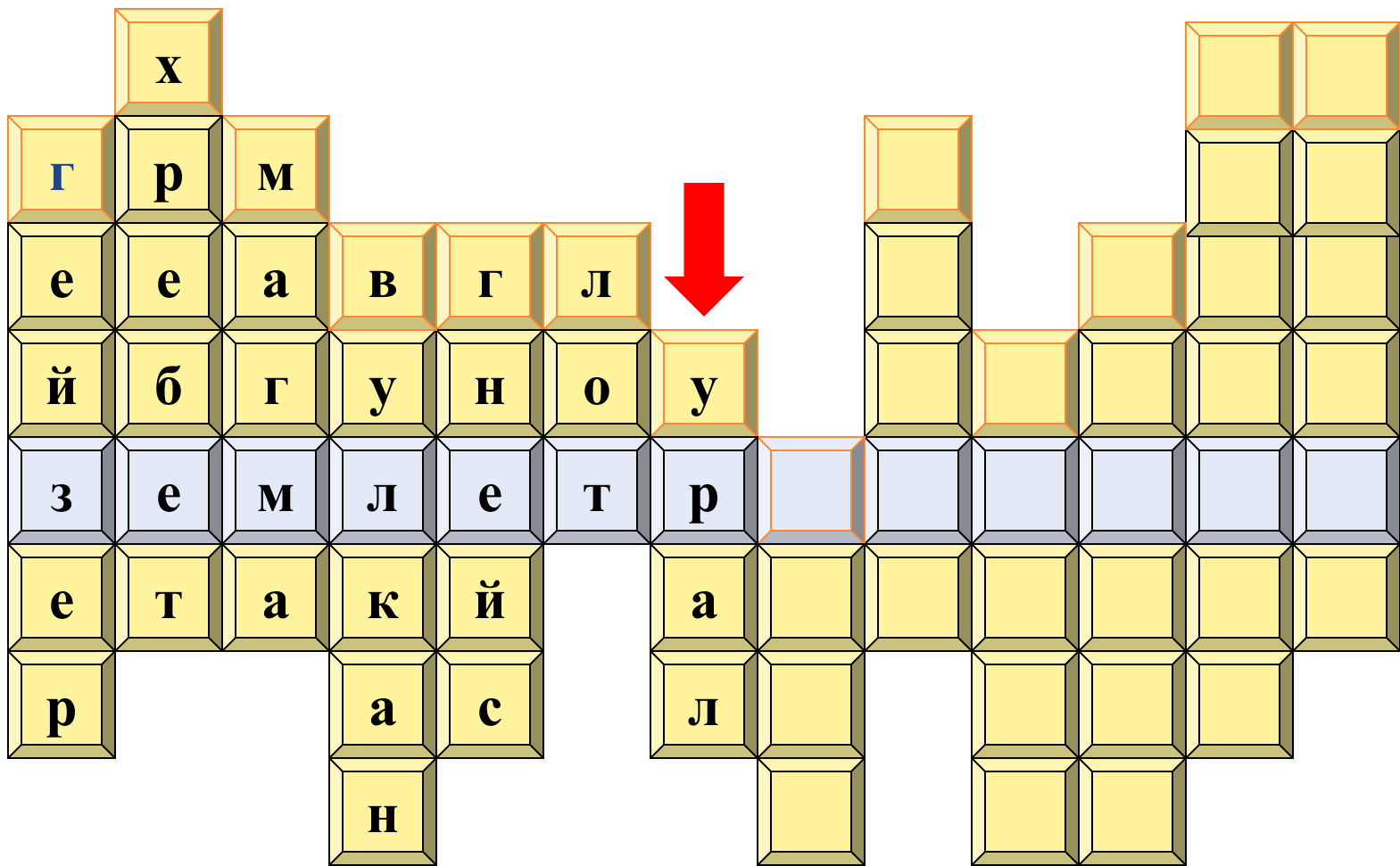




**Горная система России, которая на западе граничит с
Восточно-Европейской равниной, а на востоке с Западно-
Сибирской,
делит Евразию на Европу и Азию**

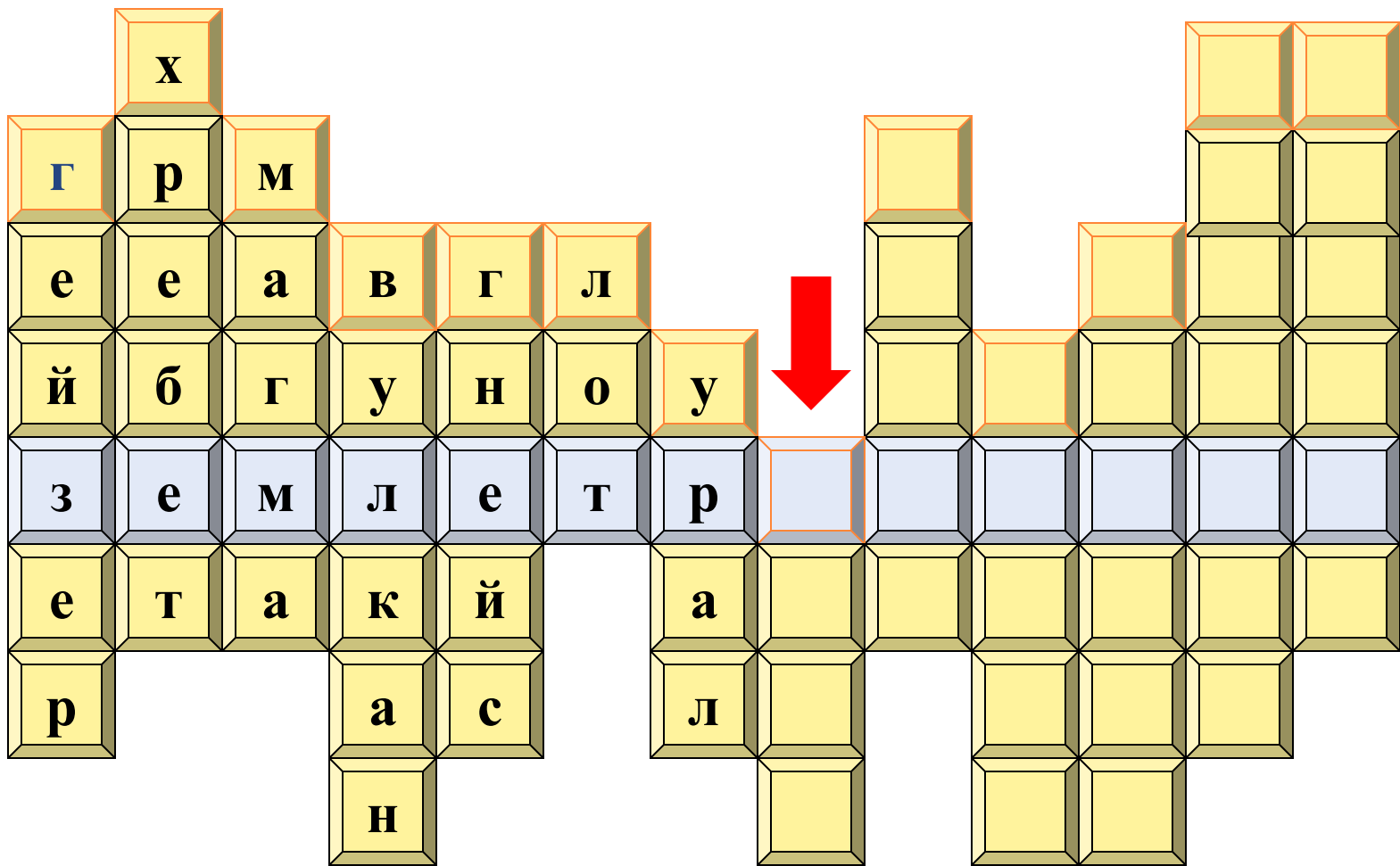






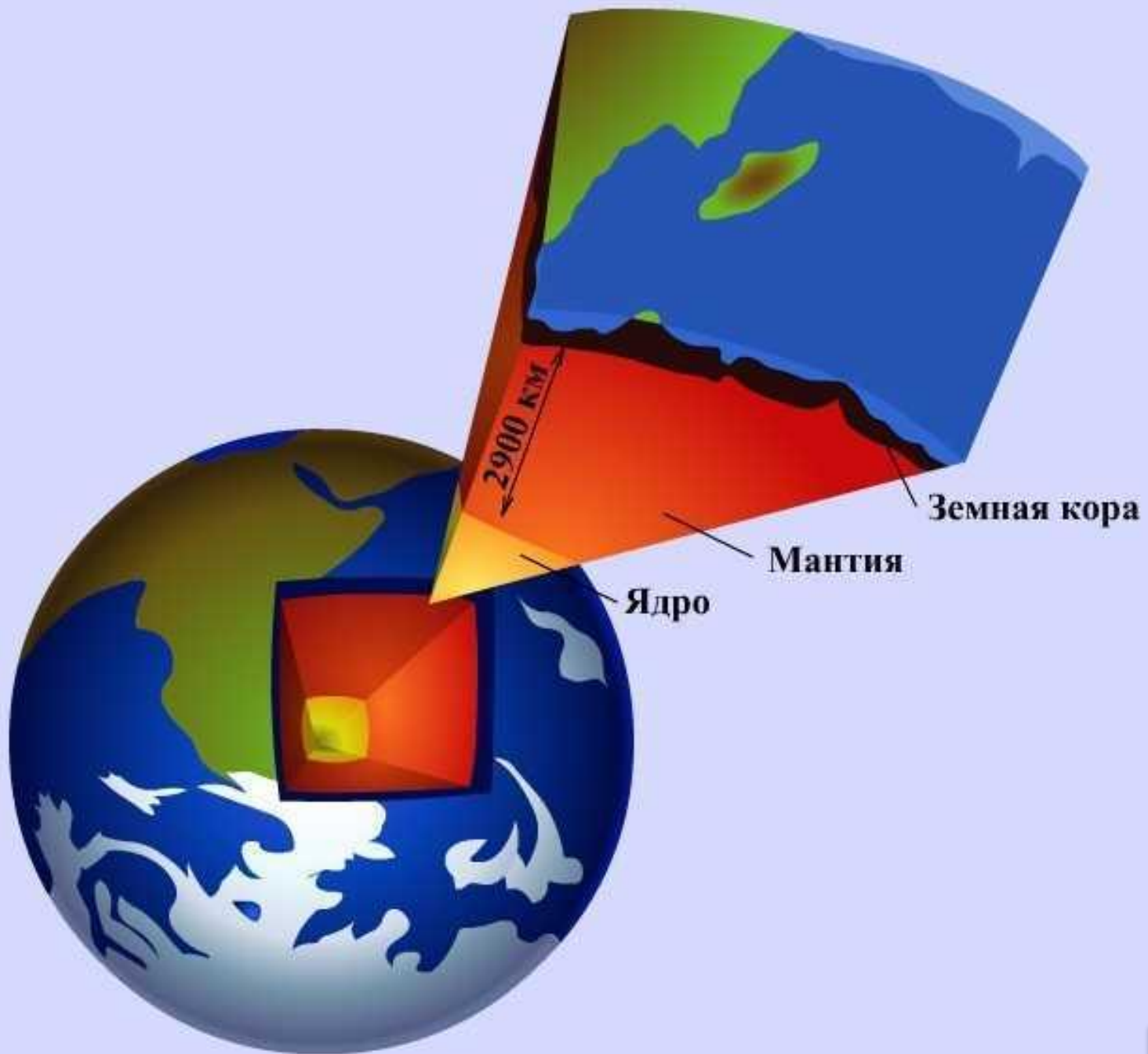
**Горная система России, которая на западе граничит с
Восточно-Европейской равниной, а на востоке с Западно-
Сибирской,
делит Евразию на Европу и Азию**

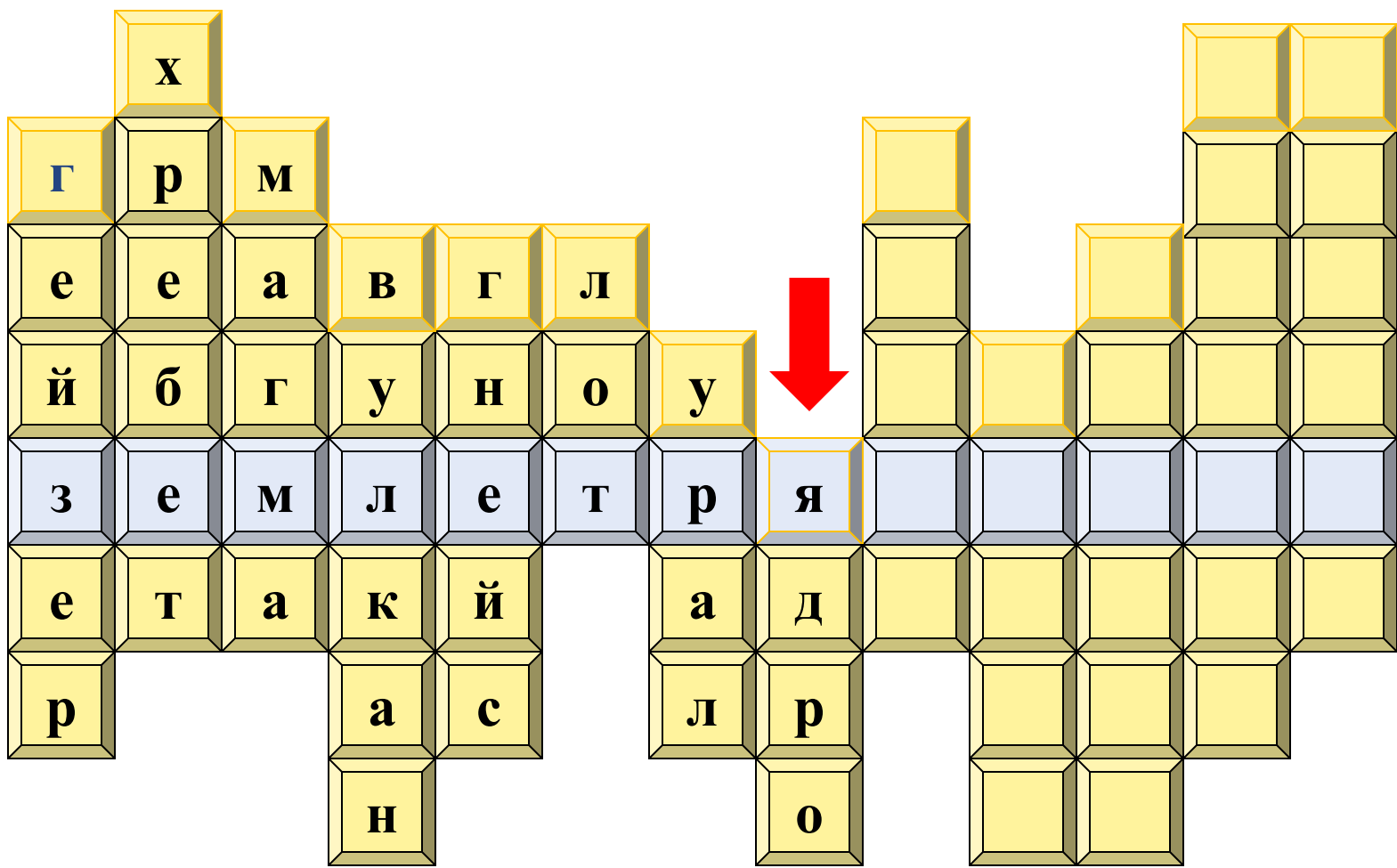




Внутренняя часть Земли, которая располагается в ее центре

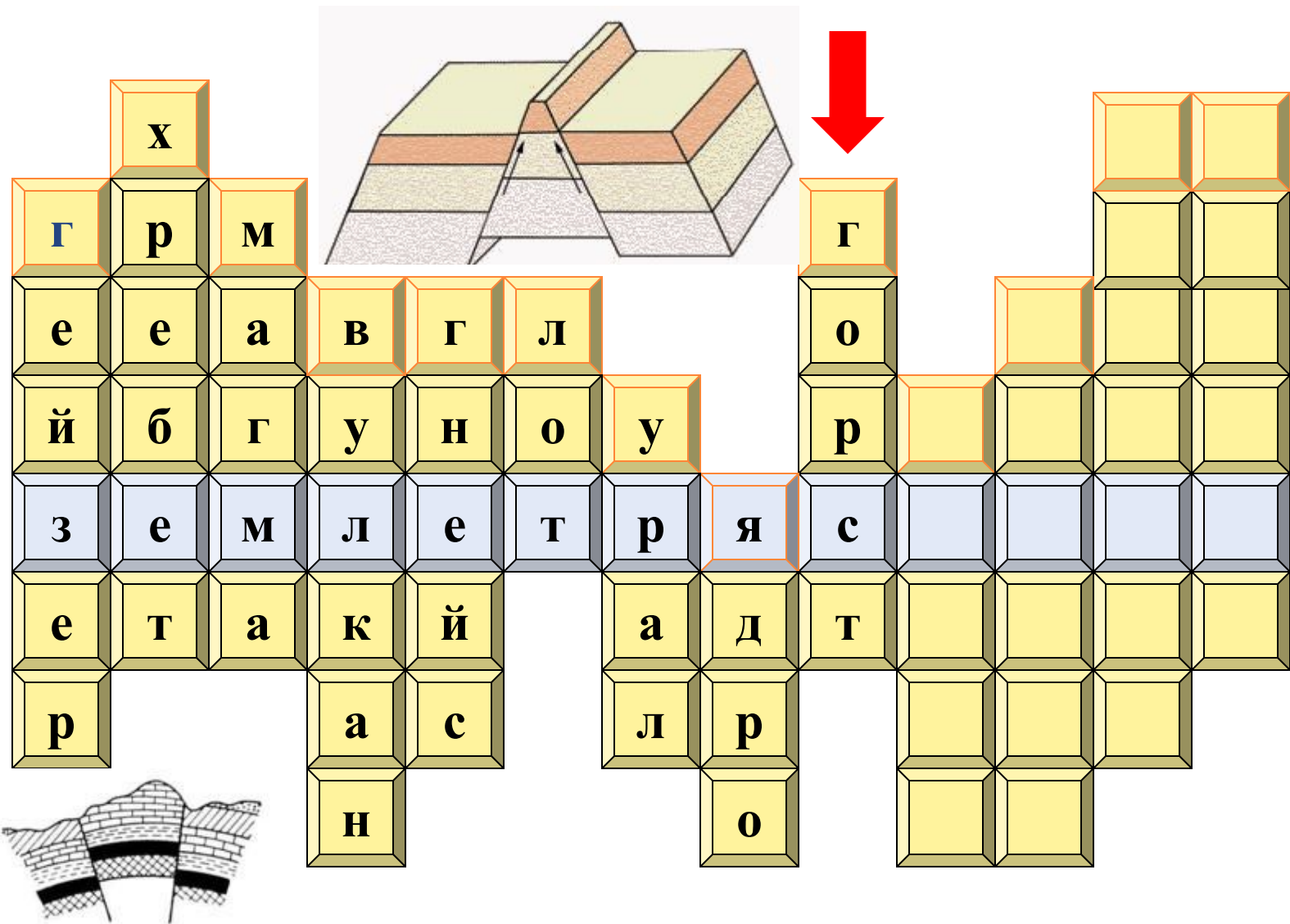






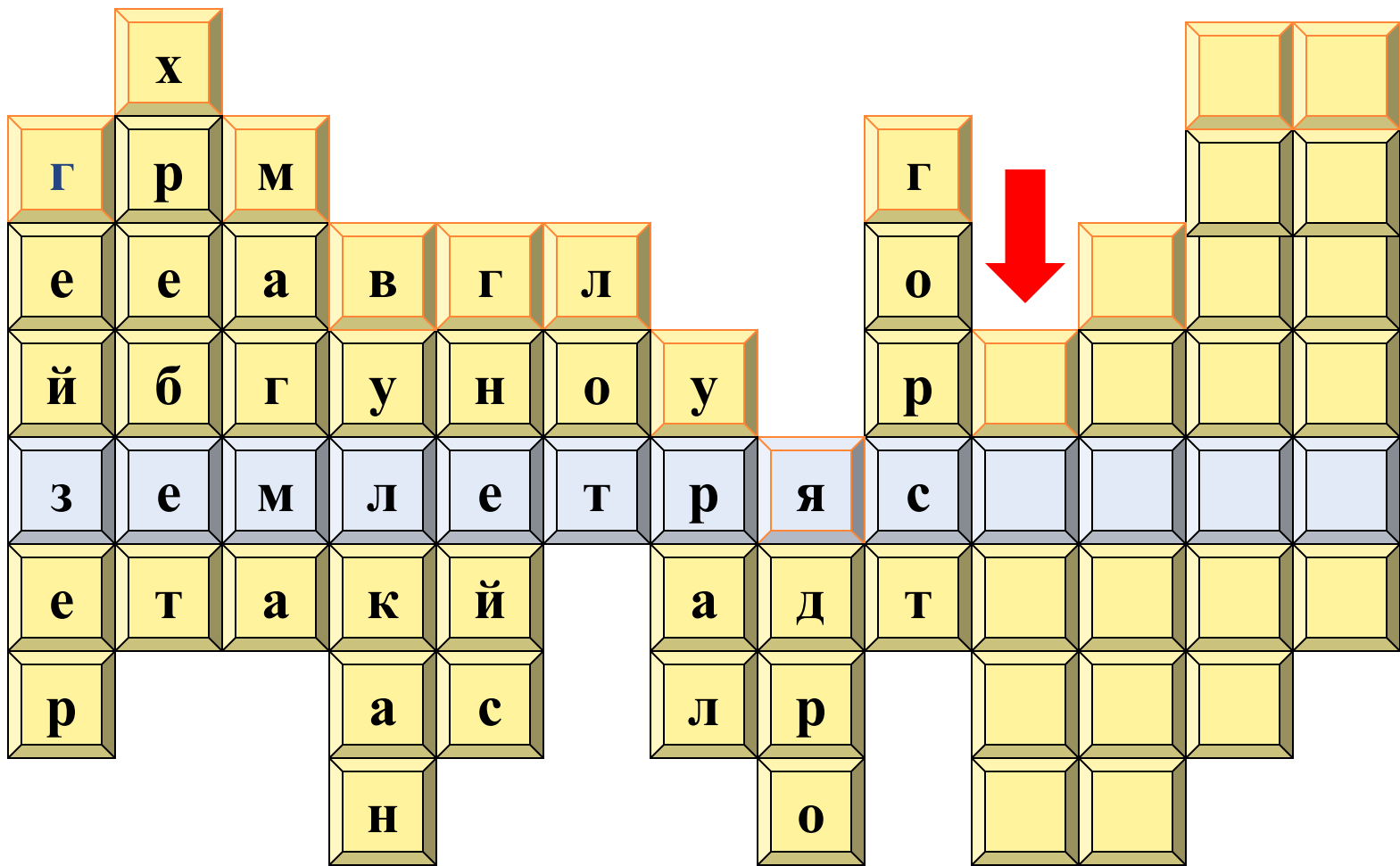
Внутренняя часть Земли, которая располагается в ее центре





Участок земной коры, поднятый относительно прилегающих участков

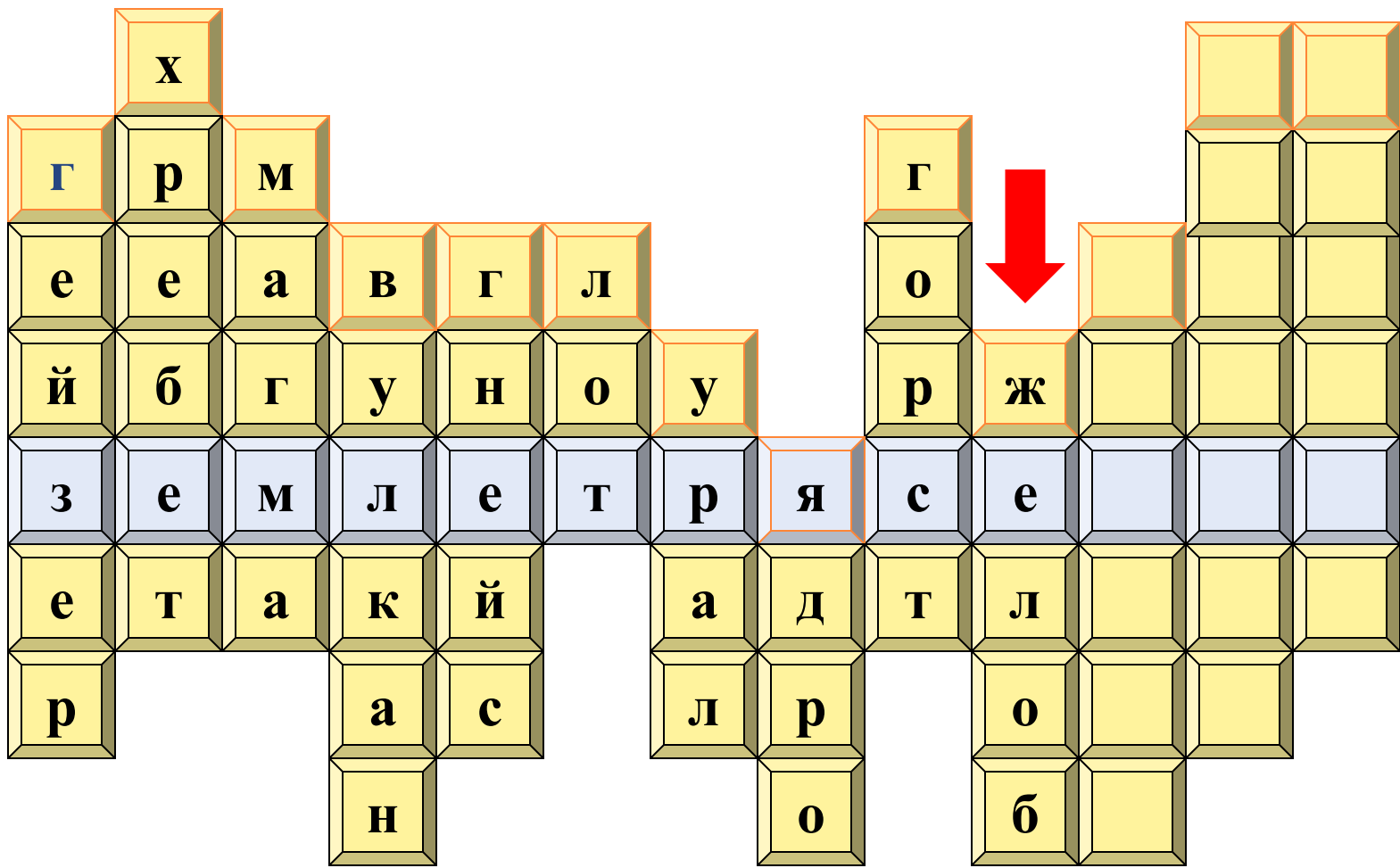




Особая форма рельефа дна океана в виде узкой впадины с крутыми склонами

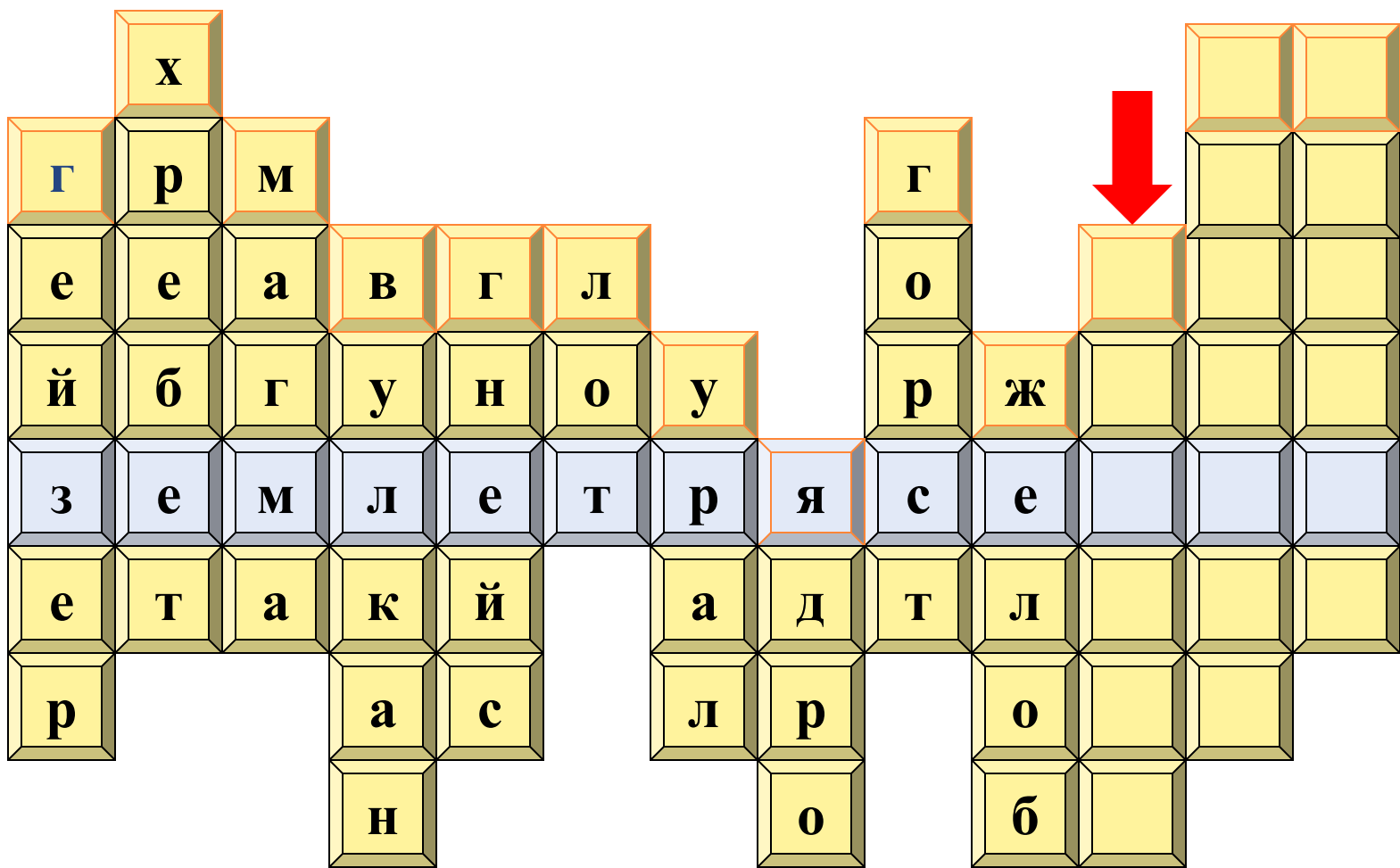






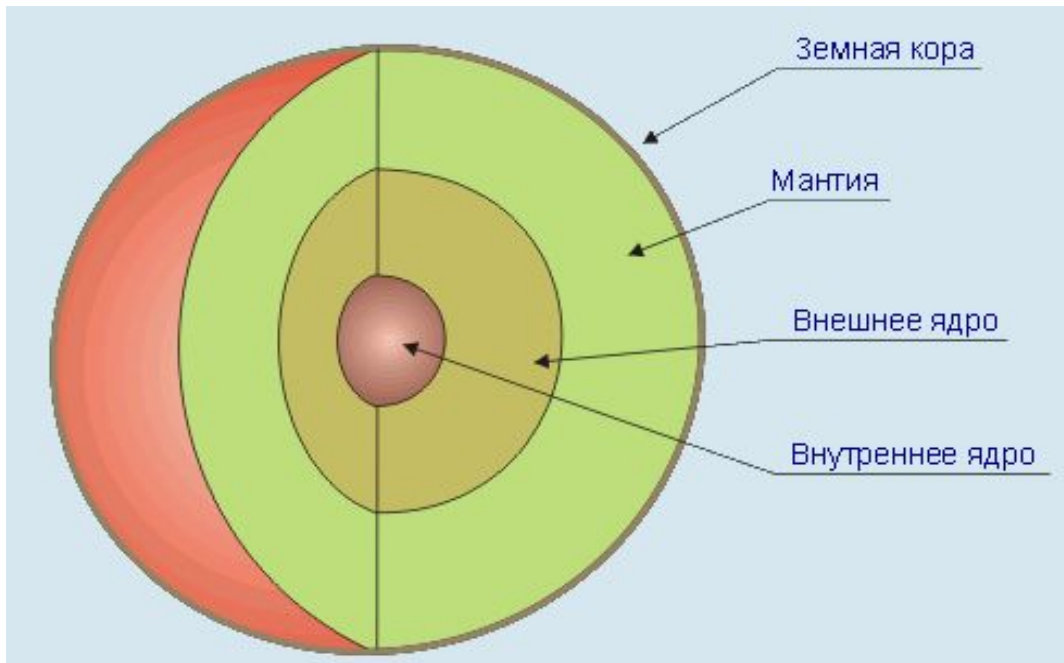
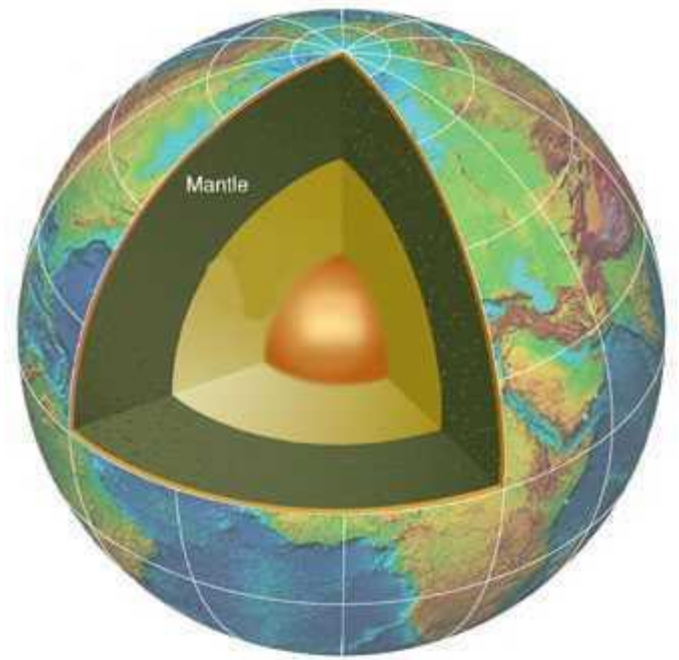
Особая форма рельефа дна океана в виде узкой впадины с крутыми склонами

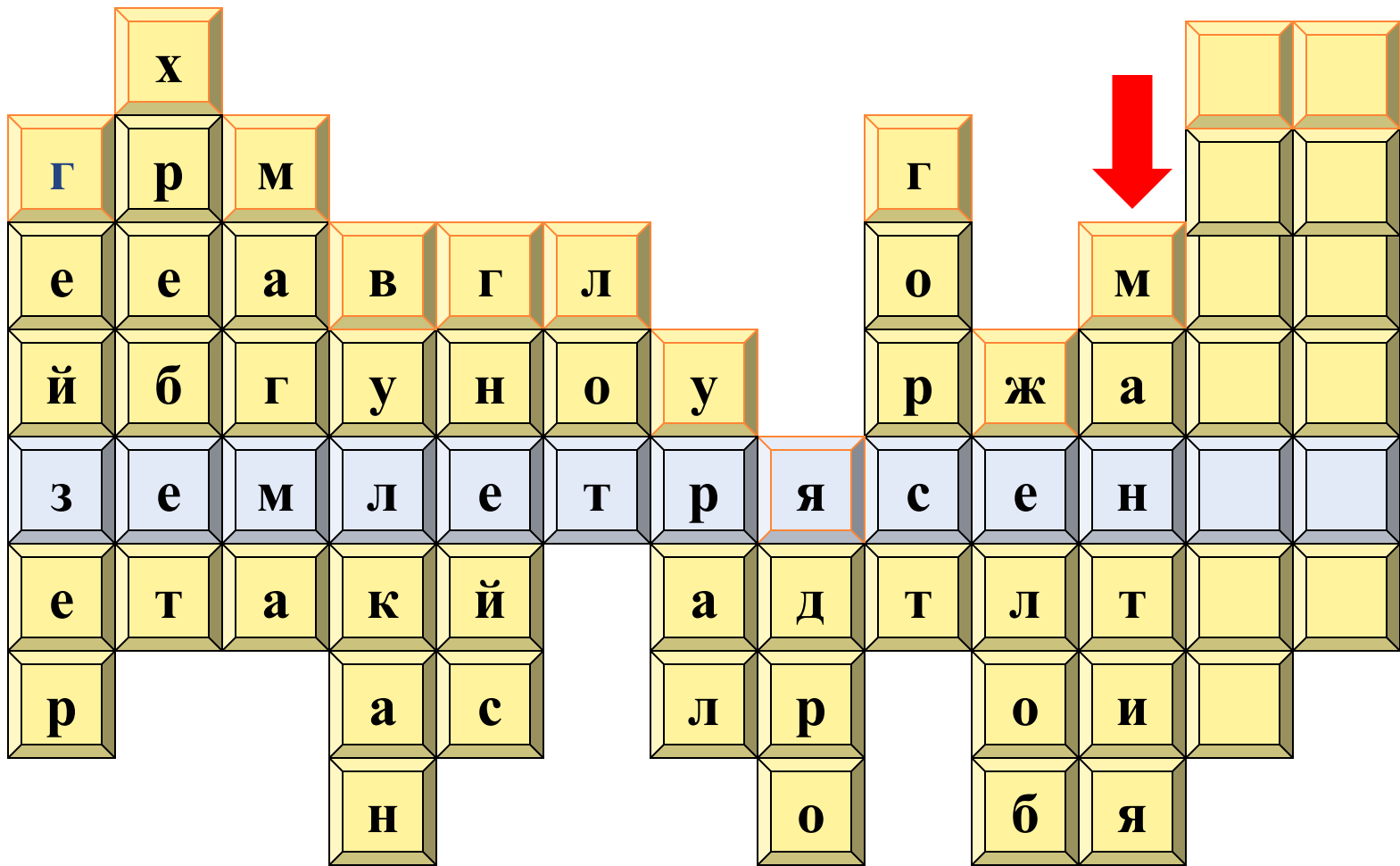




Слой, который покрывает ядро Земли и в переводе с латинского языка означает «покрывало»

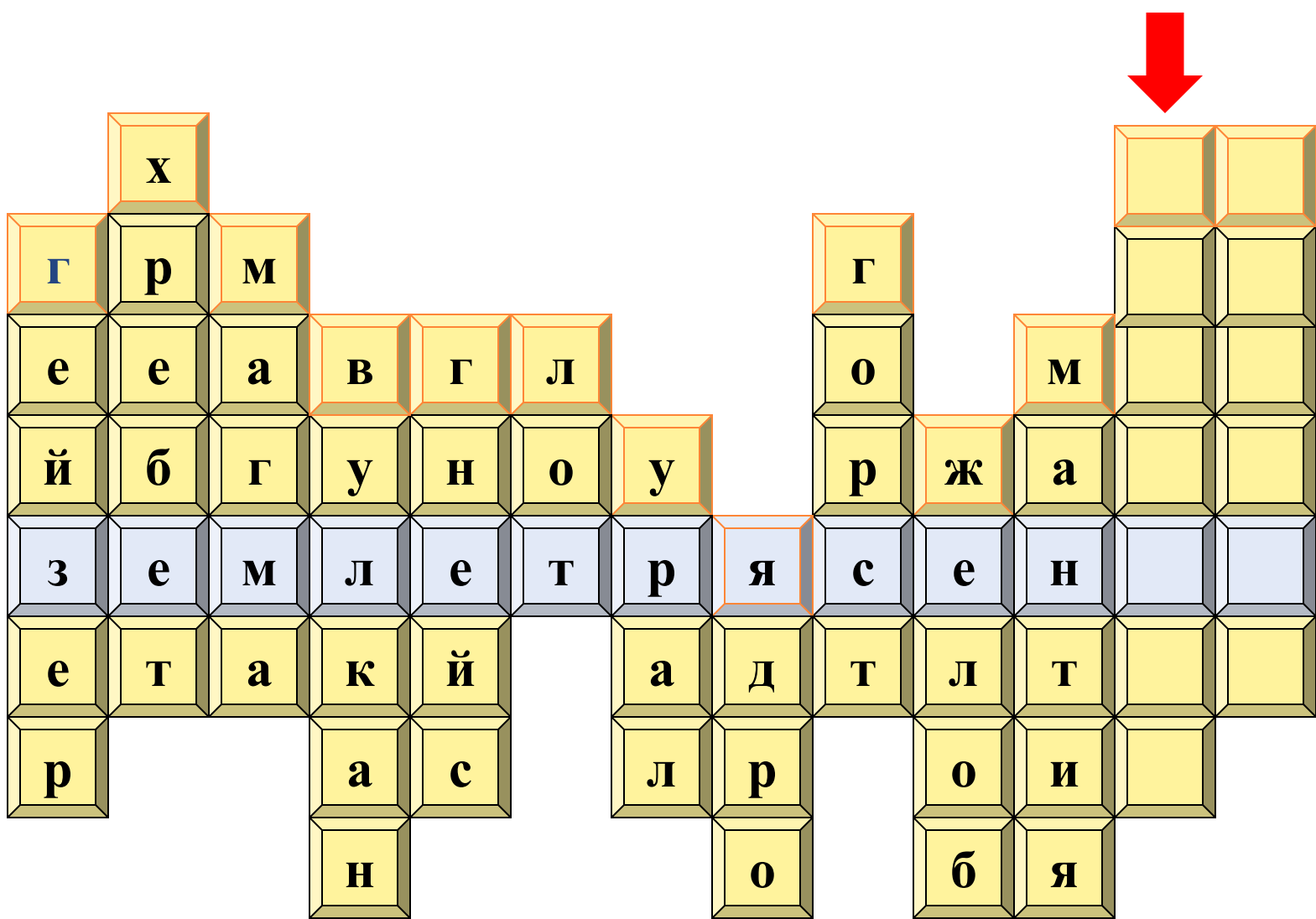






Слой, который покрывает ядро Земли и в переводе с латинского языка означает «покрывало»

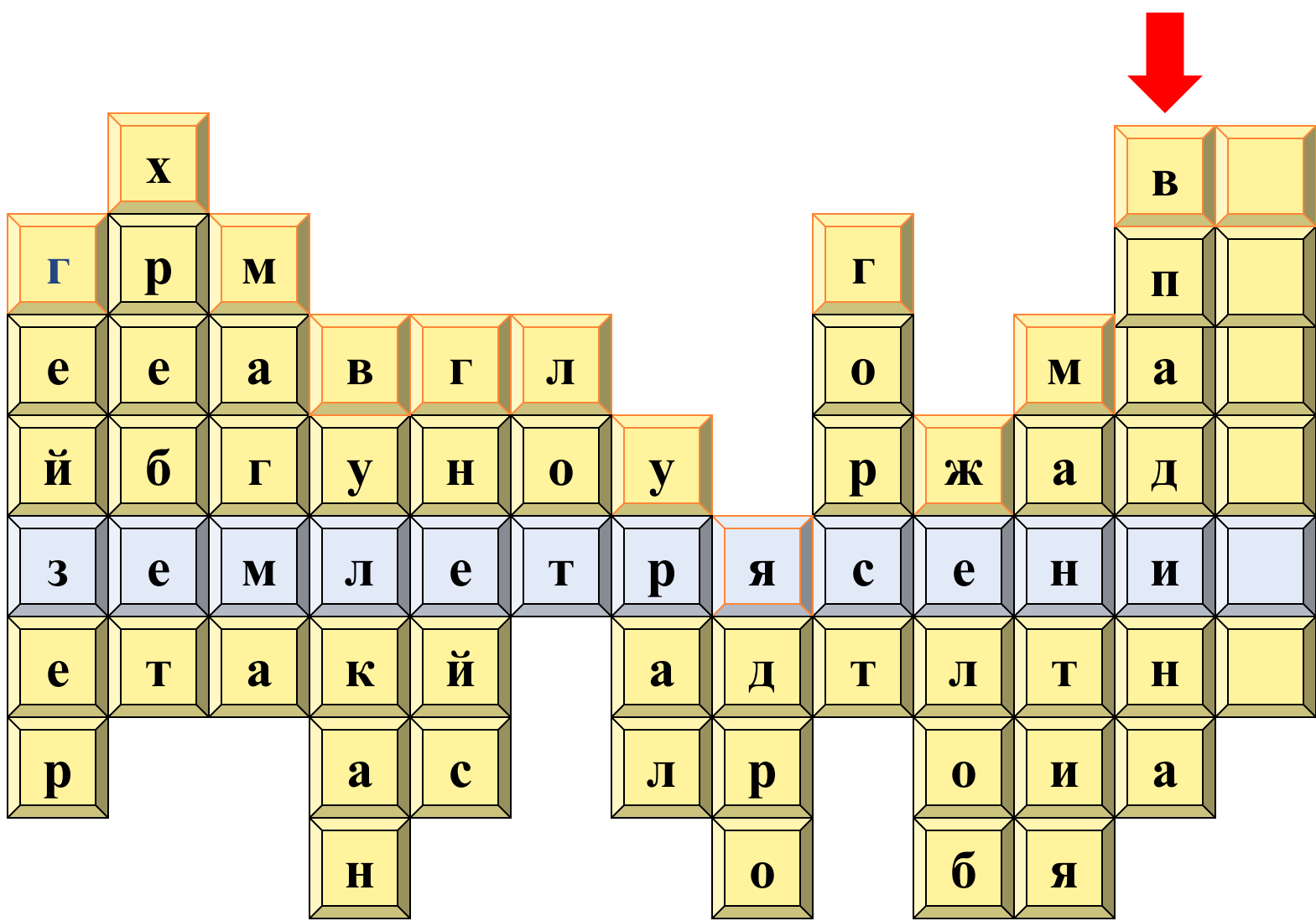




Вид равнин по высоте, высота которых ниже 0 метров над уровнем моря



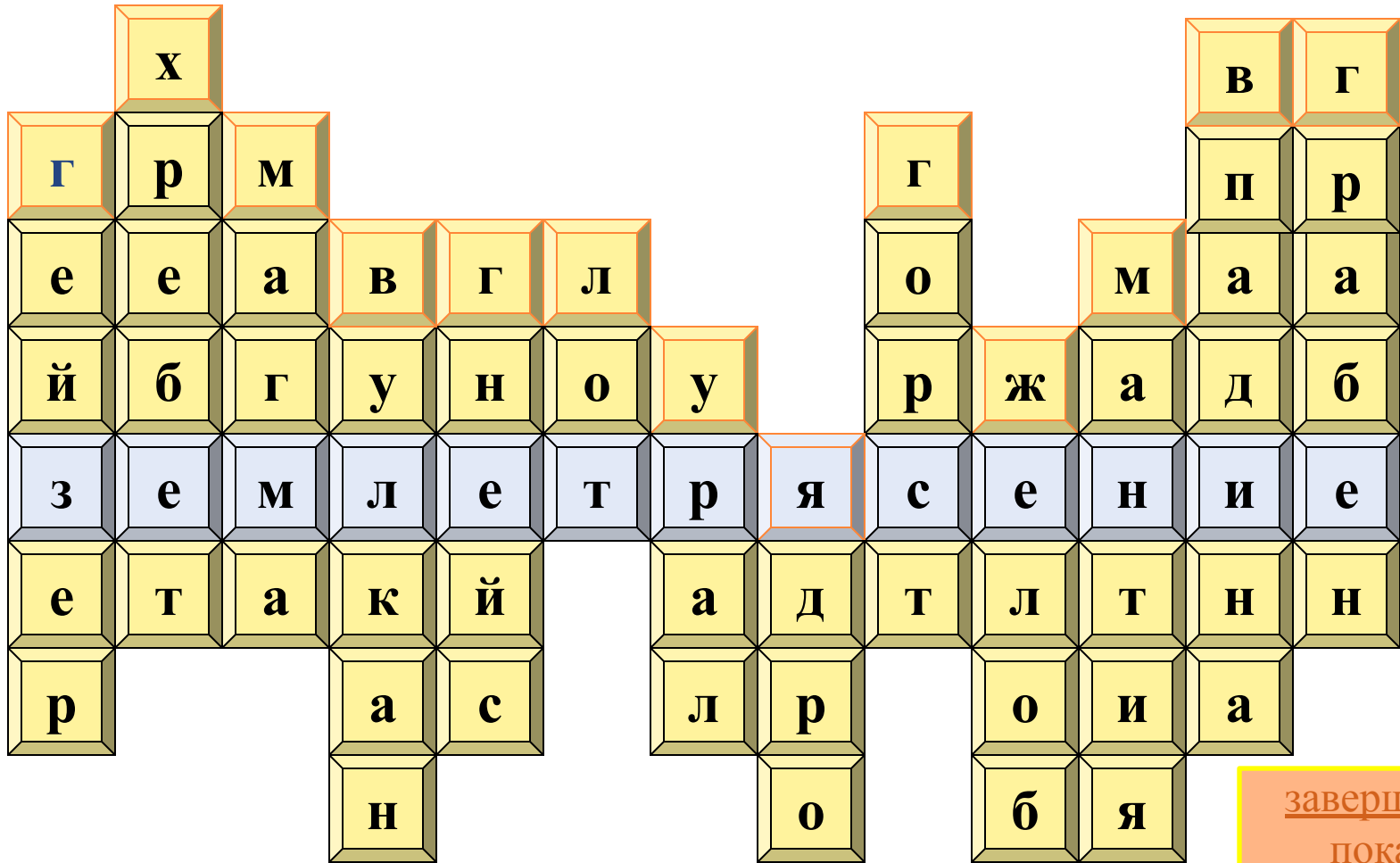




Вид равнин по высоте, высота которых ниже 0 метров над уровнем моря



Проверяем контрольное слово по горизонтали



завершить
показ

Это явление, при котором возникают толчки и колебания с образованием смещения и трещин земной поверхности вследствие движения земной коры

СПИСОК ЛИТЕРАТУРЫ

1. Герасимова Т.П., Крылова О.В. Методическое пособие по физической географии. М.: Просвещение, 1991.
2. <http://www.spbkamchatka.ru/gallery/1316.jpg> - Гейзер "Фонтан".
3. http://upload.wikimedia.org/wikipedia/commons/3/3f/Geyser_animation.gif - гейзер.
4. <http://www.topogis.ru/images/ghr.jpg> - хребет.
5. <http://www.sciam.ru/2009/5/img/ocean1.jpg> - срединно-океанический хребет.
6. http://www.dozele.ru/albums/image/normal_b1afe7ceda2a32d31b63df91219d73b4.jpg - хребет.
7. <http://www.richardawaters.com/Visions03/Magma.jpg> - магма.
8. <http://i019.radikal.ru/0911/ca/061403143b66.jpg> - вулкан.
9. http://vulcan.wr.usgs.gov/Images/Jpg/MSH/Images/MSH80_st_helens_eruption_plume_07-22-80_med.jpg - вулкан.
10. <http://dic.academic.ru/pictures/wiki/files/71/Gneiss.jpg> - гнейс.
11. <http://club.velhod.ru/gallery/227/250.img.jpg> - гнейсы архейского периода.
12. <http://www.oceanology.ru/wp-content/uploads/2009/04/sounding-lead.jpg> - лот - прибор для измерения глубины.
13. http://lib.rus.ec/i/64/175064/i_062.png - лот.
14. http://www.artemkurchenko.ru/images/mount_narod.jpg - Урал.
15. <http://savn.pisem.net/img/Mountains/ural/big2.jpg> - Урал.
16. <http://www.photohost.ru/t/600/400/267102.jpg> - граница Европы и Азии.
17. <http://festival.1september.ru/files/articles/50/5069/506907/image1.JPG> - ядро.
18. http://bse.sci-lib.com/a_pictures/18/10/274008001.jpg - горст.
19. <http://fictionbook.ru/static/bookimages/00/09/01/00090178.bin.dir/h/g038.png> - горст.
20. http://img-fotki.yandex.ru/get/3305/lennechaeva.5/0_2227c_e1501b56_XL - желоб.
21. http://www.popmech.ru/images/upload/article/deep_4_1244121847_full.jpg - желоб.
22. http://tsun.sccc.ru/tsulab/H_School/PIC/fig1_1.gif - мантия.
23. <http://www.ih2000.net/chembio/earths-mantel.jpg> - мантия.
24. http://www.geophoto.ru/imagelib/image_619_3.jpg - Прикаспийская низменность.
25. http://www.kolazko.ru/block_images/block234_b.jpg - впадина.
26. <http://www.geologicresources.com/graben300x221.gif> - грабен.

