



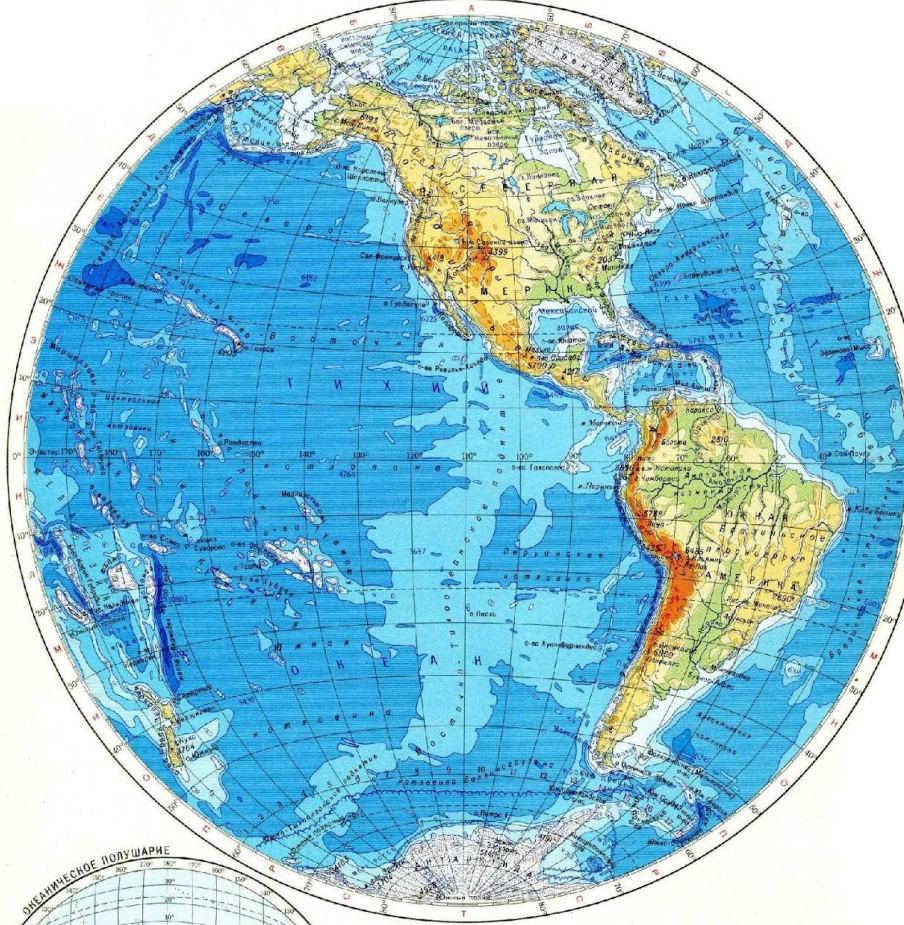
# Путешествие по планете



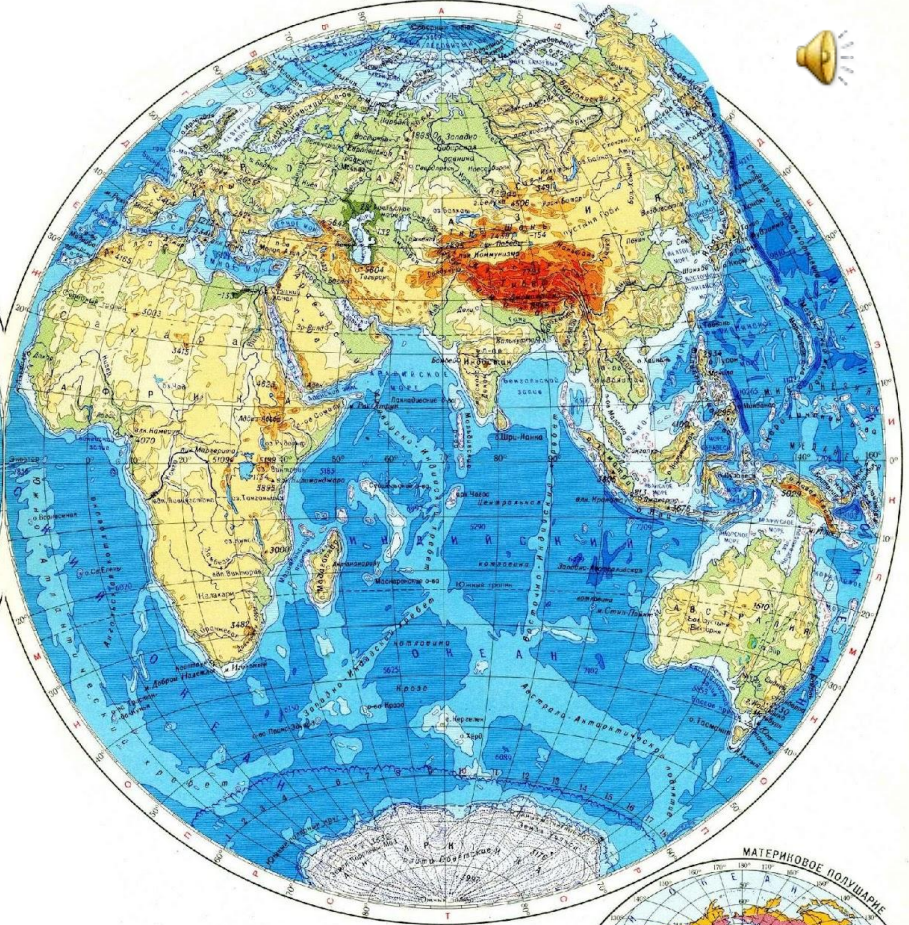
**На планете чудеса:  
Океаны и леса,  
Кислород есть в атмосфере,  
Дышат люди им и звери.  
Ни начала, ни конца,  
Ни затылка, ни лица.  
Знают все, и млад и стар,  
Что она - большущий шар.**



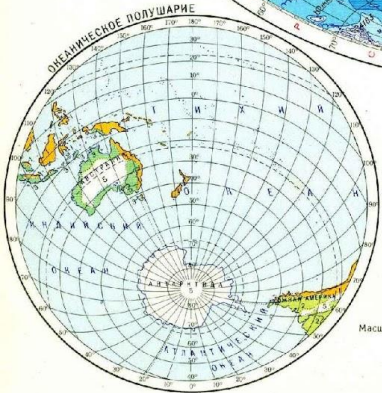
ЗАПАДНОЕ ПОЛУШАРИЕ




ВОСТОЧНОЕ ПОЛУШАРИЕ



ОКЕАНИЧЕСКОЕ ПОЛУШАРИЕ



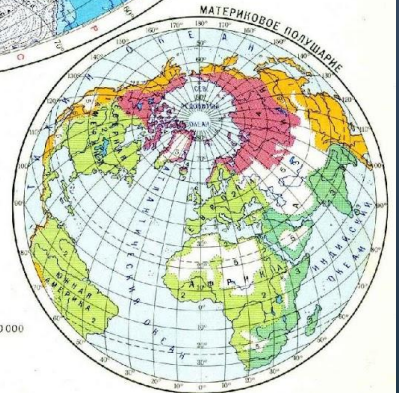
Масштаб 1:200 000 000



Масштаб 1:80 000 000 (в 1 см 800 км)

0 800 1600 2400 3200 4000 км

МАТЕРИНОВОЕ ПОЛУШАРИЕ



Масштаб 1:200 000 000

УСЛОВНЫЕ ОБОЗНАЧЕНИЯ В КАРТАХ  
ОКЕАНИЧЕСКОГО И МАТЕРИНОВОГО ПОЛУШАРИЙ

Буквенные символы:

Тихого	Атлант.	Индийск.	Сев. Ледян.	Бесполовые обл.
1	2	3	4	5

# Материки





*Евразия*

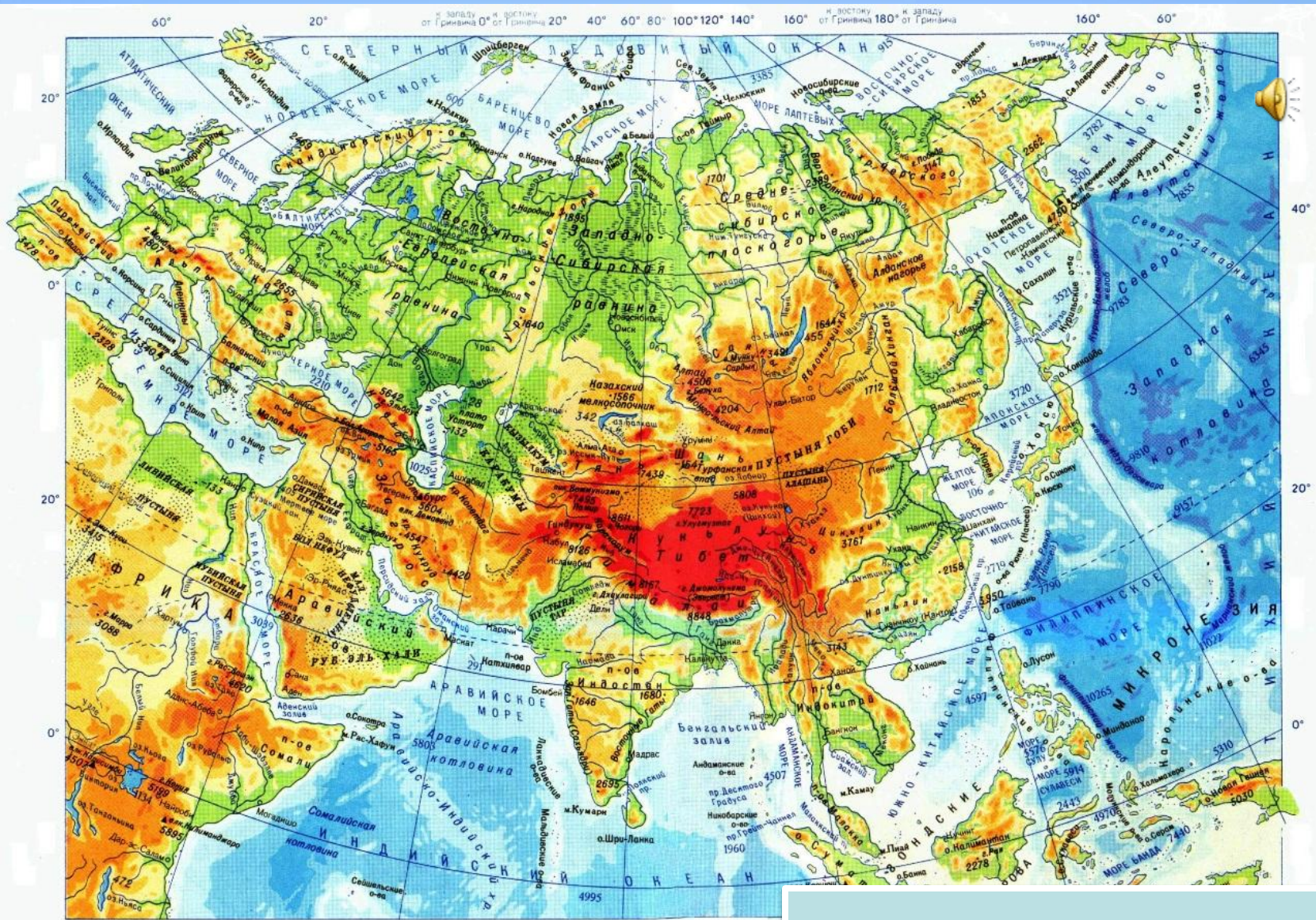
*Северная  
Америка*

*Южная  
Америка*

*Африка*

*Австралия*

*Антарк-  
тида*



# Евразия



Российская Федерация состоит из республик, краев, областей, городов федерального значения, автономной области, автономных округов – равноправных субъектов Российской Федерации. (Конституция Российской Федерации, статья 5)

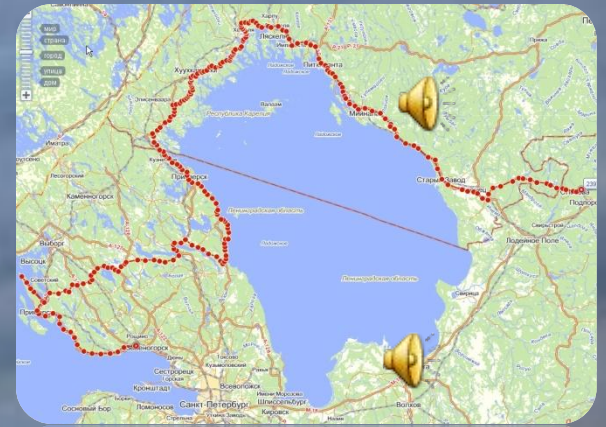



# Россия

# Европа







# Ладожское озеро



# Иртыш



Азия



# Байкал





# Мёртвое море










# гора Рашмор



# Большой Каньон



# ЖИВОТНЫЕ СЕВЕРНОЙ АМЕРИКИ



ТАПИР



ВОЛК



ОПОССУМ



КОЙОТ



СКУНС



АЛЛИГАТОР

БРОНЕНОСЕЦ



БЕЛЫЙ  
МЕДВЕДЬ

ДИКОБРАЗ



ГРИЗЛИ





# Южная Америка



# Водопад Анхель



# Сан-Мартин







# Нил







# Египетские пирамиды



# Сахара





# Австралия





# Сидней



# Мюррей-Дарлинг

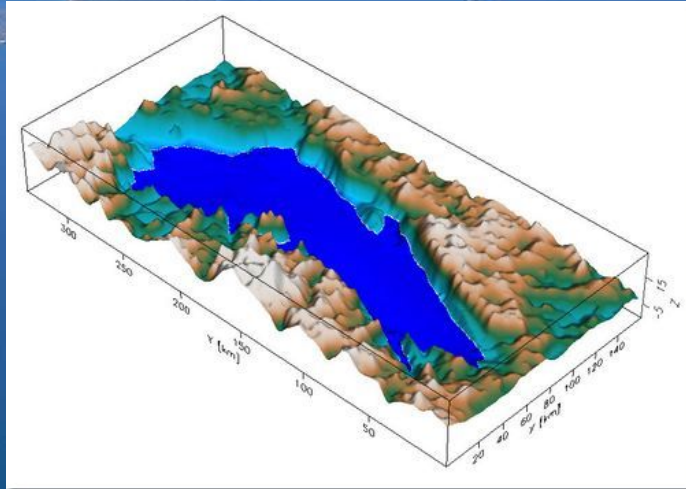





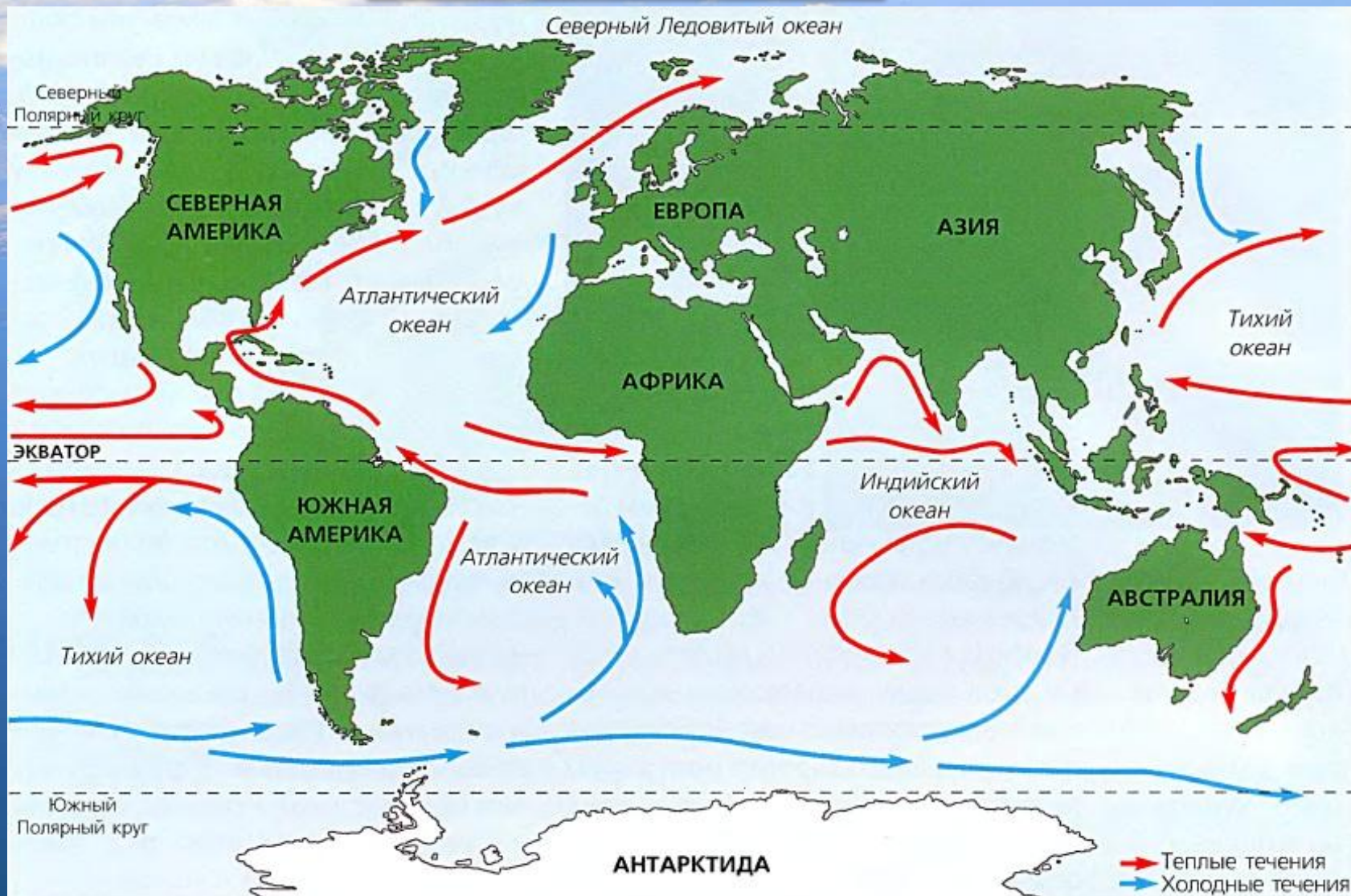








# Океаны

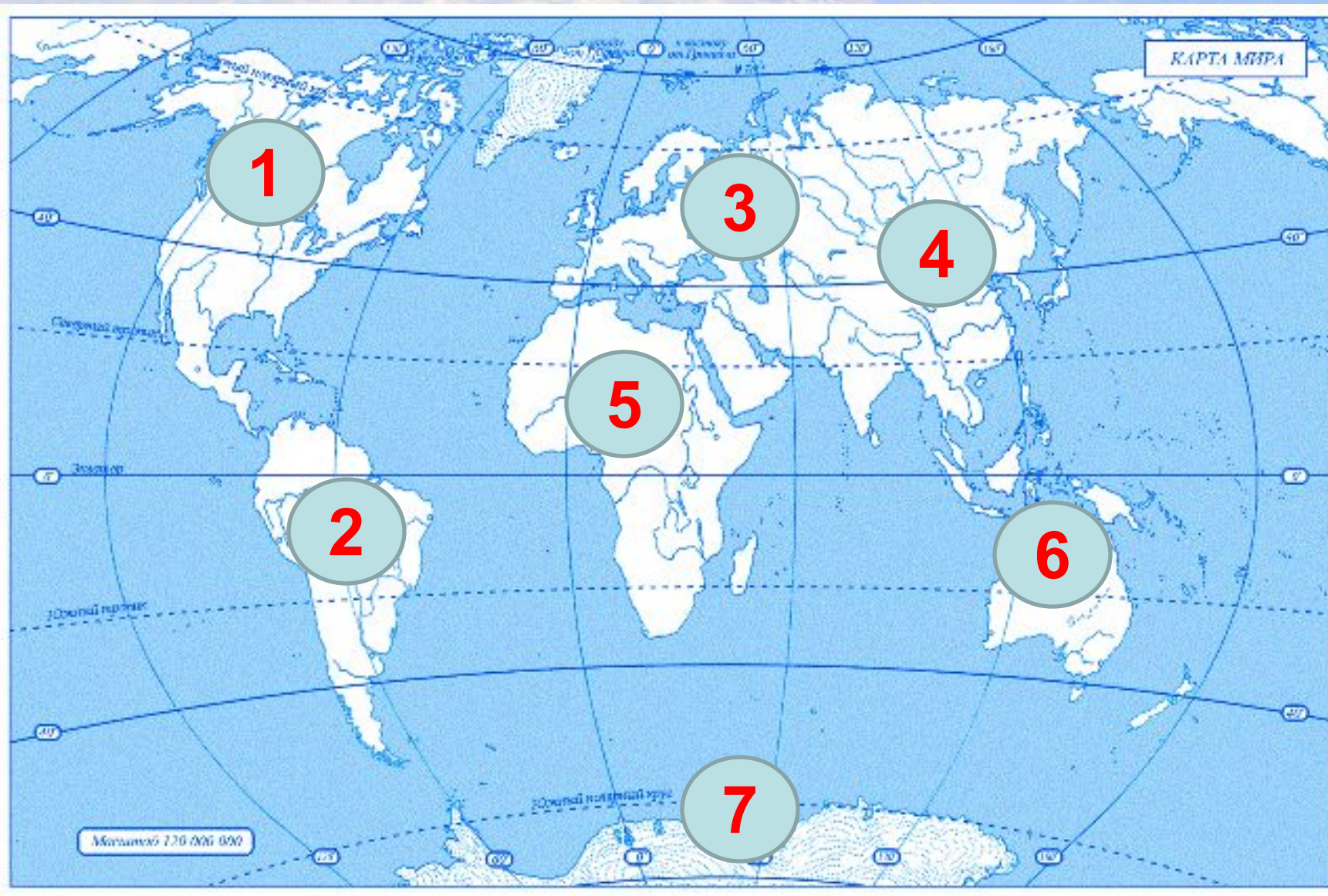




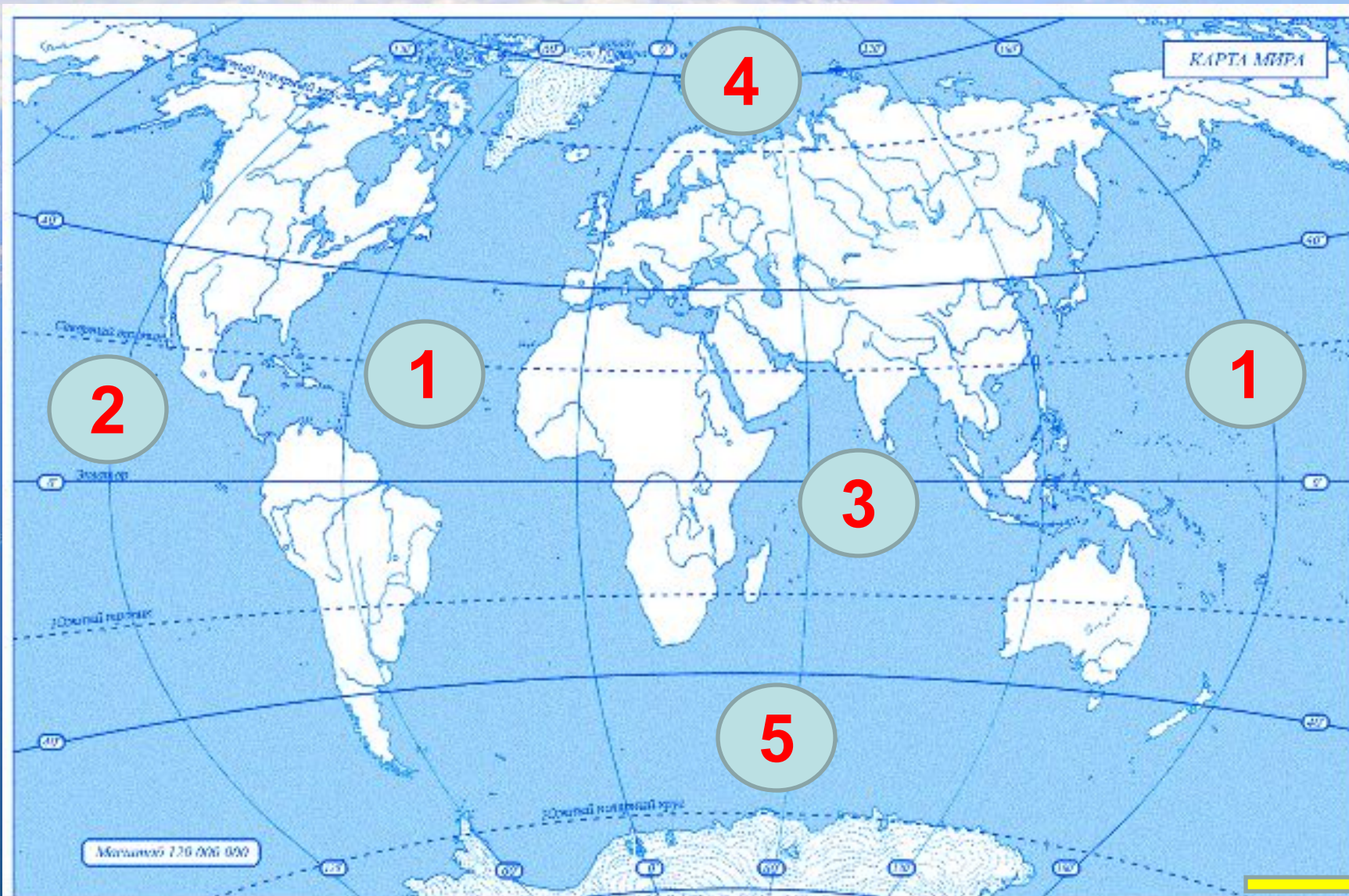
# Океаны



# Назови материки .



# Назови океаны.





конец

**Ресурсы интернета:**  
**<http://netedu.ru/node/9044>**  
**Ресурсы интернета:**  
**<http://netedu.ru/node/9044>** - конспект к уроку  
**Оформление: Елены Берюховой**