ЯРОСТЬ НОРМАННОВ

Огнем и мечом

ПРЕДСТАВЬТЕСЬ, ПОЖАЛУЙСТА!

- **Викинг**: *(?) vik* (small bay) + *-ing* (совокупность людей/народ)

  Old Norse *fara í viking – go on a viking*

- **Норманн**: North man
- **Варяг**: греч. βάραγγος, лат. varangus – “телохранитель, воин из наемной стражи визант. императоров” (с XI века), заимствование из др.-сканд. *váringr, от vár "верность, порука, обет"

  +

- **Берсерк**: *berr* "bare” + *serk* “shirt”

Out of the North
Viking culture was shaped by the unique geography of Scandinavia. While not all Scandinavians chose the life of a raider, scarce arable land and a desire to seek riches abroad drove many to the seas.
Conquering Enlgand
In 865 Vikings landed a large army in England. They found the Anglo-Saxon kingdoms weak and divided, defeated many of them, and settled in a region that would later be called the Danelaw.
Normandy Peace Deal
After years of raids down the Seine, a deal in 911 between the Viking warlord Rollo and the Frankish king Charles the Simple let the Vikings settle the coast if they would act as a barrier against other attackers.
Settled Territory
Ranges in the east are approximate. Rus settlement in those areas was sparse, mixing with local tribes.
by A.D. 800
900
1000
Circular fort
Ship burial
DANES Native Viking ethnic group
Raiders, Traders, and Explorers
Areas raided repeatedly during the Viking age
Recorded Viking attack
Major trade center
Route of exploration, plunder, or trade
Portage area
IRISH Ethnic group in contact with Vikings
200 mi
200 km
Modern-day drainage and political boundaries are shown.
Vikings would portage their vessels to access eastern rivers.
Rus center of power, 882
Several treaties were ratified between the Rus and Byzantines.
Vikings may have raided other areas in the Mediterranean.
Vikings first encountered in England, 789
First raiding base in France, 843
First Viking raids in Spain, 844
Varangian Guard
Impressed by the Vikings' prowess, Byzantine emper the Norsemen into an elite provided personal protect two centuries.
CANADA
LABRADOR (MARKLAND)
To Vinland
L'Anse aux Meadows
NEWFOUNDLAND
Point Rosee excavation site
NORTH AMERICA
GREENLAND
Godthåb
Julianehåb
Brattahlid
Labrador Sea
Greenland Sea
Hofstadir
Reykjavík
ICELAND
Thingvellir
Kirkjubæjarklaustur
ARCTIC CIRCLE
Norwegian Sea
ATLANTIC OCEAN
Faroe Islands
North Cape
SAMI
SCANDINAVIA
White Sea
Borg
NORSE
Trondheim
SWEDES
Gulf of Bothnia
FINLAND
Luistari
Kyrksundet
Birka
Bergen
Kaupang
Skien
Oslo
Paviken
GEATS
Köpingsvik
Lerwick
North Sea
Great Britain
PICTS
BRITISH ISLES
Lindisfarne
UNITED KINGDOM
York (Jórvik)
IRELAND
IRISH
Limerick
Dublin
WELSH
ANGLO-SAXONS
London
Celtic Sea
Portland
English Channel
Paris
Nantes
Noirmoutier
Bay of Biscay
FRANKS
Poitiers
FRANCE
Bordeaux
Toulouse
Narbonne
Santiago de Compostela
Gijón
GALICIANS
SPAIN
PORTUGAL
Lisbon
EMIRATE OF CORDOBA
Seville
Cádiz
Algeciras
Str. of Gibraltar
MOROCCO
AFRICA
Fyrkat
DANES
Ribe
Hedeby
Skuldevig
Elblag
Kaup
Wolin
WENDS
Hamburg
FRISIANS
GERMANS
Utrecht
GERMANY
Antwerp
Cologne
CAROLINGIAN EMPIRE
Elbe
Oder
Vistula
POLAND
POLES
Lyon
Valence
Arles
Luni
Fiesole
Pisa
Rome
ITALY
Corsica
Sardinia
Sicily
Adriatic Sea
ALPS
Danube
Dniester
MOLDOVA
ROMANIA
BULGARS
Preslav
Varna
BULGARIA
BALKAN PENINSULA
GREECE
Aegean Sea
Ionian Sea
Crete
Mediterranean Sea
BYZANTINE EMPIRE
Constantinople
TURKEY
Trebizond (Trabzon)
Sinope (Sinop)
Black Sea
Crimea
Chersonesos
Kerch
Dnieper
MAGYARS
UKRAINE
Kiev
Shestovytsya
DREVLIANS
SLAVS
DREGOVICHES
LETTS
LITHUANIANS
CURONIANS
LIVONIANS
ESTS
Polotsk
Gnezdovo
SEVERIANS
KRIVICHS
Pskov
CHUDES
Novgorod
MERYA
Staraya Ladoga (Aldeigjuborg)
Sarskoye Gorodische
Timerevo
Moscow
Volga
Bolgar
VOLGA BULGARS
RUSSIA
KAZAKHSTAN
Atil
Sarkel
PECHENEGS
KHAZARS
Caspian Sea
CAUCASUS MOUNTAINS
Baku
AZERBAIJAN
Barda
Ardabil
IRAN
Tigris

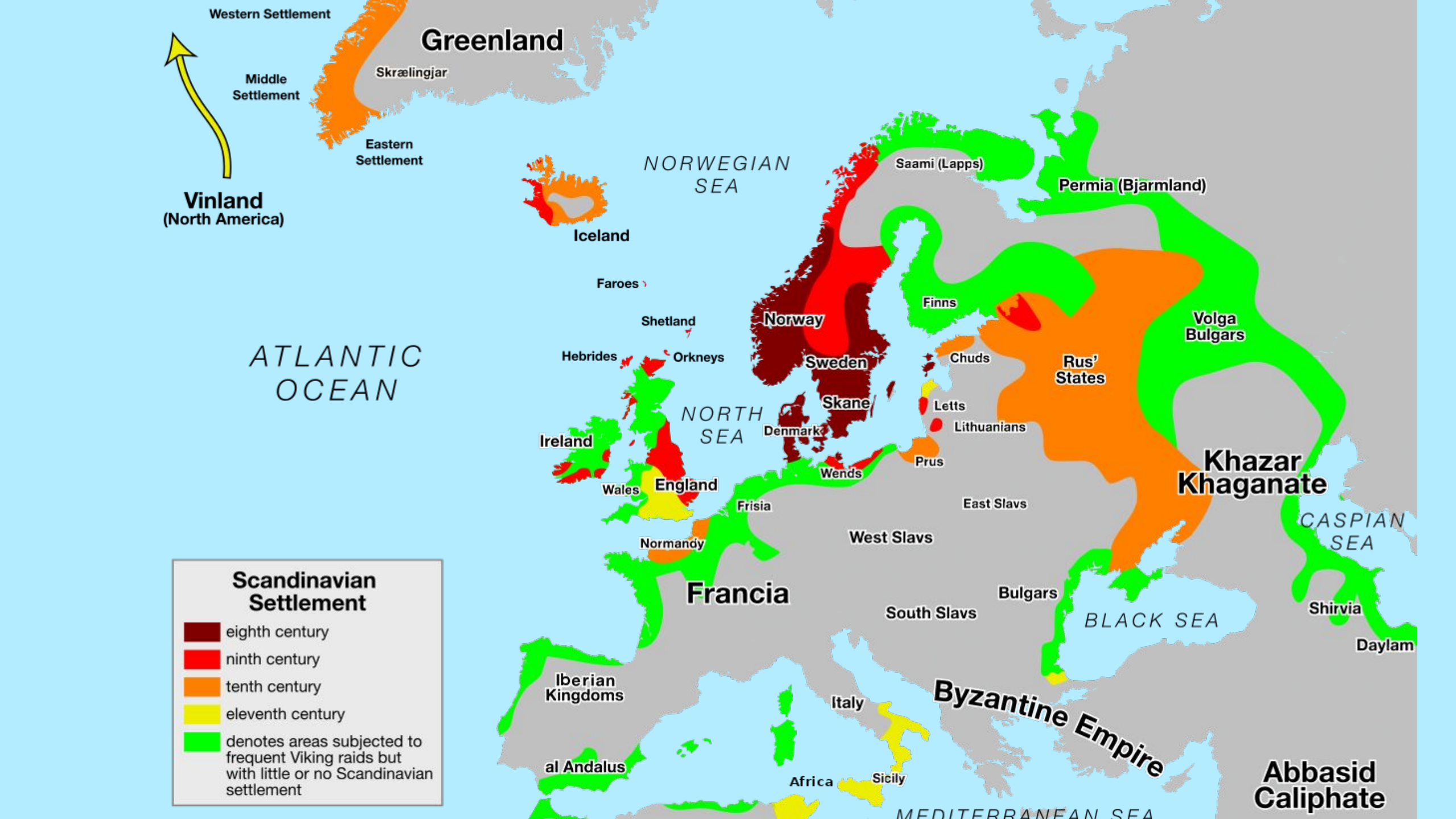
Western Settlement
Greenland
Skrælingjar
Middle Settlement
Eastern Settlement
Vinland
(North America)
NORWEGIAN SEA
Iceland
Saami (Lapps)
Permia (Bjarmland)
Faroes
Finns
Shetland
Norway
Volga Bulgars
ATLANTIC OCEAN
Hebrides
Orkneys
Sweden
Chuds
Rus' States
Skane
Letts
NORTH SEA
Denmark
Lithuanians
Ireland
Prus
Khazar Khaganate
Wends
Wales
England
East Slavs
Frisia
CASPIAN SEA
West Slavs
Normandy
Francia
Bulgars
South Slavs
Shirvia
BLACK SEA
Daylam
Iberian Kingdoms
Italy
Byzantine Empire
al Andalus
Africa
Sicily
Abbasid Caliphate
MEDITERRANEAN SEA
Scandinavian Settlement
eighth century
ninth century
tenth century
eleventh century
denotes areas subjected to frequent Viking raids but with little or no Scandinavian settlement

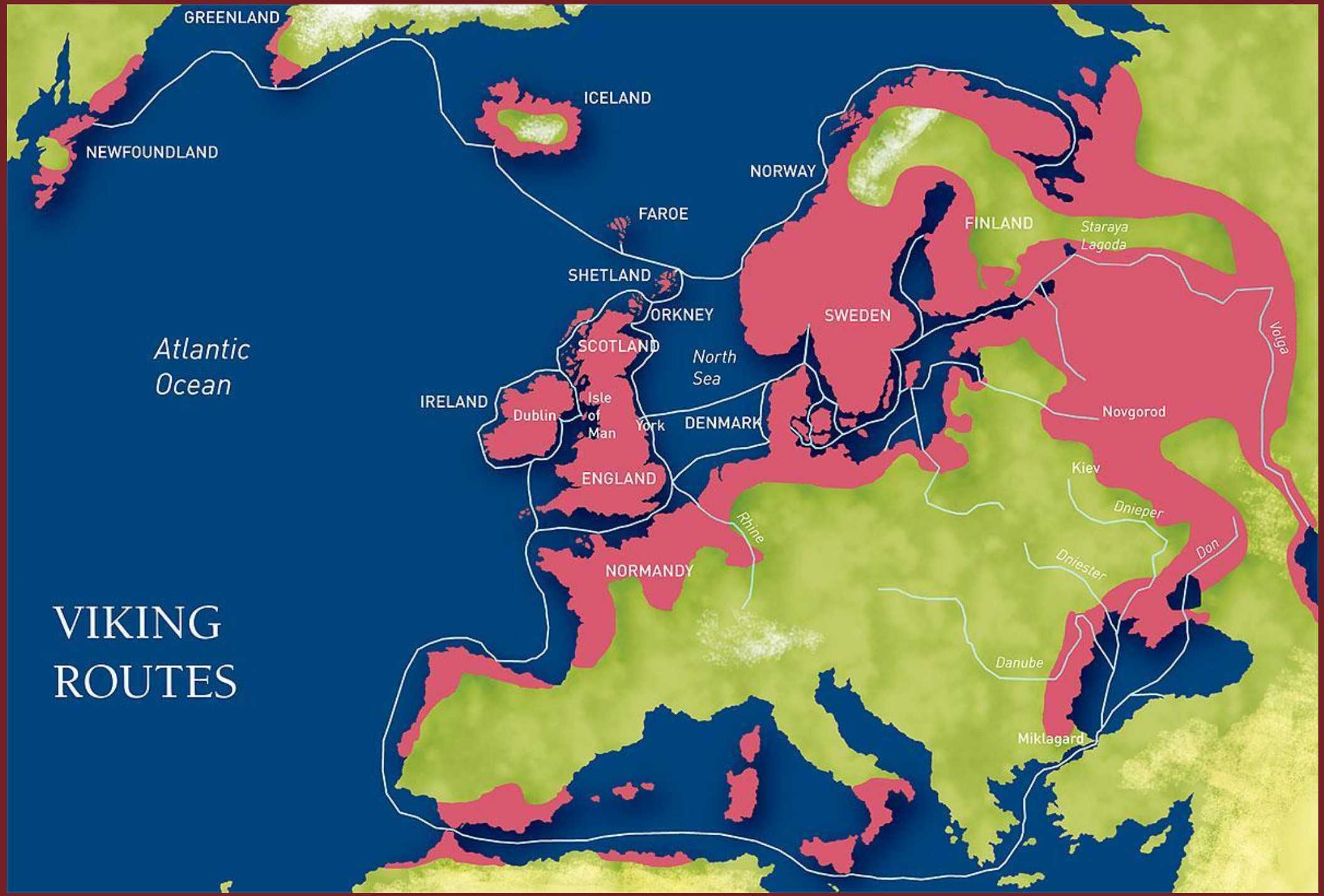
GREENLAND
ICELAND
NEWFOUNDLAND
NORWAY
FAROE
FINLAND
Staraya Lagoda
SHETLAND
ORKNEY
SWEDEN
Volga
Atlantic Ocean
SCOTLAND
North Sea
IRELAND
Dublin
Isle of Man
York
DENMARK
Novgorod
Kiev
ENGLAND
Dnieper
Rhine
Don
Dniester
NORMANDY
Danube
Miklagard
VIKING ROUTES

TAX-FREE FOR ACTIVE TRAVELERS

- "Гудлауг велел установить камень по Хольми, своему сыну. Он умер **в стране лангобардов**”
- "Руны велел высечь Рагнвальд. Он был **в Греции** вождем дружины"
- "Он умер в **Серкланде**”
- "Хертруд воздвигла этот камень по своему сыну Смиду, доброму воину. Его брат Халльвинд, он живет **в Гардах**..."

ВСЕ НАЧАЛОСЬ С ЭТОГО

793 г. – нападение на монастырь св. Кутберта на острове Линдисфар

АНГЛИЯ

Подождите, организатор похода скоро разрешит вам войти

793-850 гг. – набеги викингов на Англию, Шотландию и Ирландию, в 850 г. – викинги впервые остаются в Англии на зиму

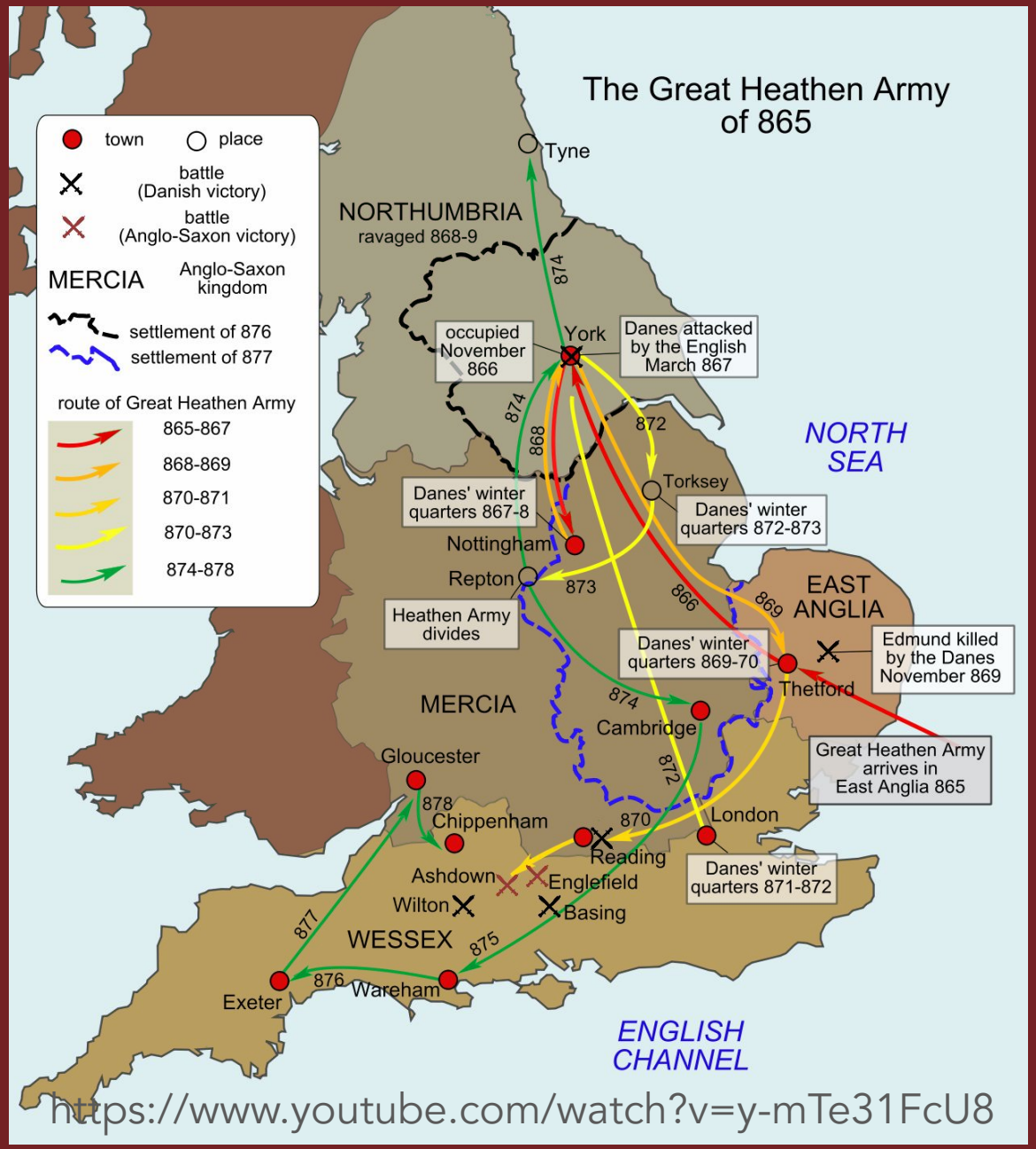

https://www.youtube.com/watch?v=y-mTe31FcU8

https://www.youtube.com/watch?v=as7x0SybpFc

867 – покорение Нортумбрии, 869 – убит король Восточной Англии
871 – Battle of Ashdown, Альфред разбивает викингов, 874 – захвачена Мерсия, январь 878 – кризис, май 878 – битва при Эддингтоне

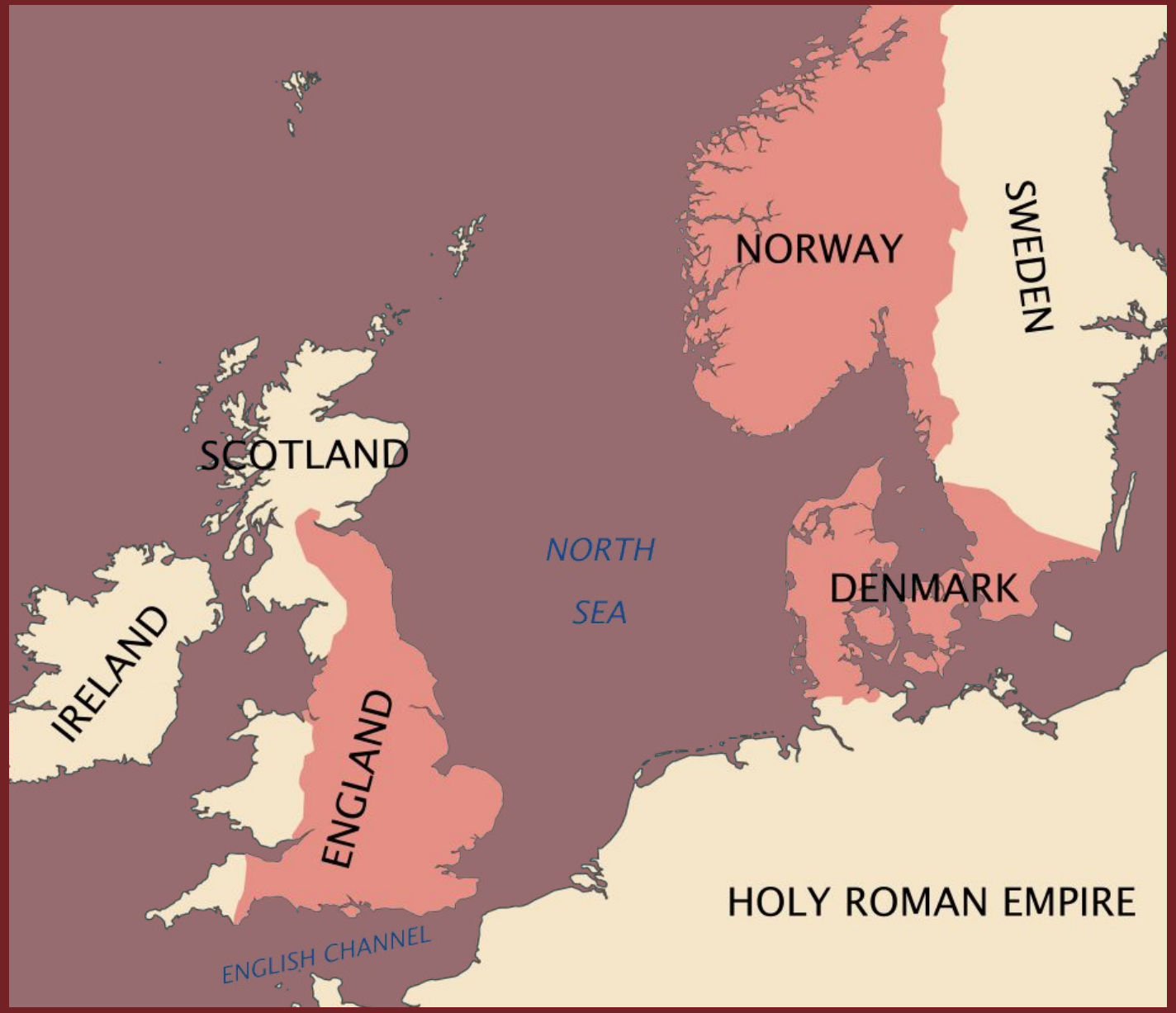

Владения Кнуда Великого

ВИКИНГИ НА АНГЛИЙСКОМ ТРОНЕ

Свен Вилобородый (1013-1014),
Кнуд Великий (1016-1035,
Хардекнуд (1040-1042)

+ норманны
Вильгельм Завоеватель (1066-1087)
и далее его прямые потомки до
1135

ИРЛАНДИЯ

“Ирландцы готовятся к битве с флотом викингов”

795г. – первое нападение на Ирландию
853г. – король Дублина – викинг (Олаф)
902г. – викинги изгнаны
917г. – викинги вернулись (Battle of Confey) и основали еще несколько

Битва при Клонтарфе (1014)

Бриан Бору – Верховный король Ирландии (1002-1014)

ФРАНЦИЯ

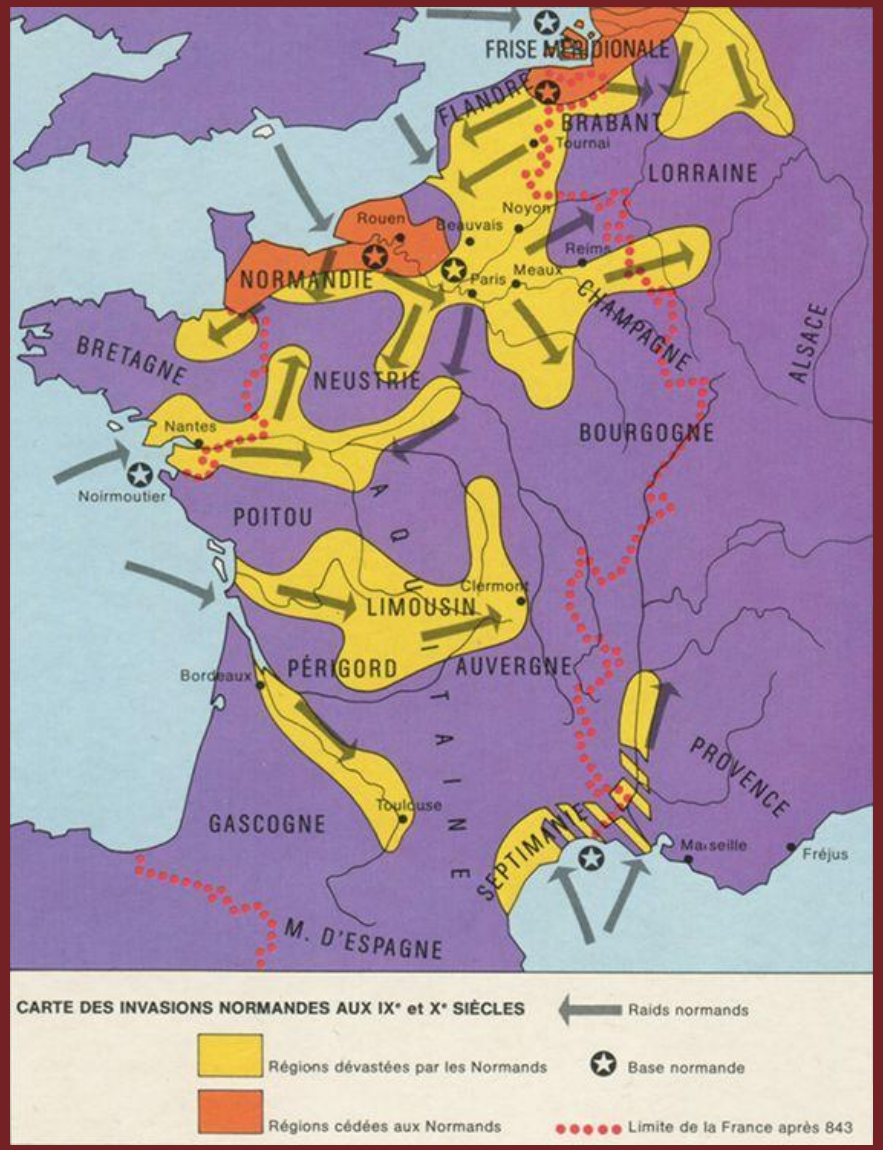
FRISE MERIDIONALE
FLANDRE
BRABANT
Tournai
LORRAINE
Rouen
Beauvais
Noyon
Reims
Paris
Meaux
NORMANDIE
CHAMPAGNE
ALSACE
BRETAGNE
NEUSTRIE
BOURGOGNE
Nantes
Noirmoutier
POITOU
AQUITAINE
Clermont
LIMOUSIN
PÉRIGORD
AUVERGNE
Bordeaux
PROVENCE
Toulouse
GASCOGNE
SEPTIMANIE
Marseille
Fréjus
M. D'ESPAGNE
CARTE DES INVASIONS NORMANDES AUX IXe et Xe SIÈCLES
Raids normands
Régions dévastées par les Normands
Base normande
Régions cédées aux Normands
Limite de la France après 843

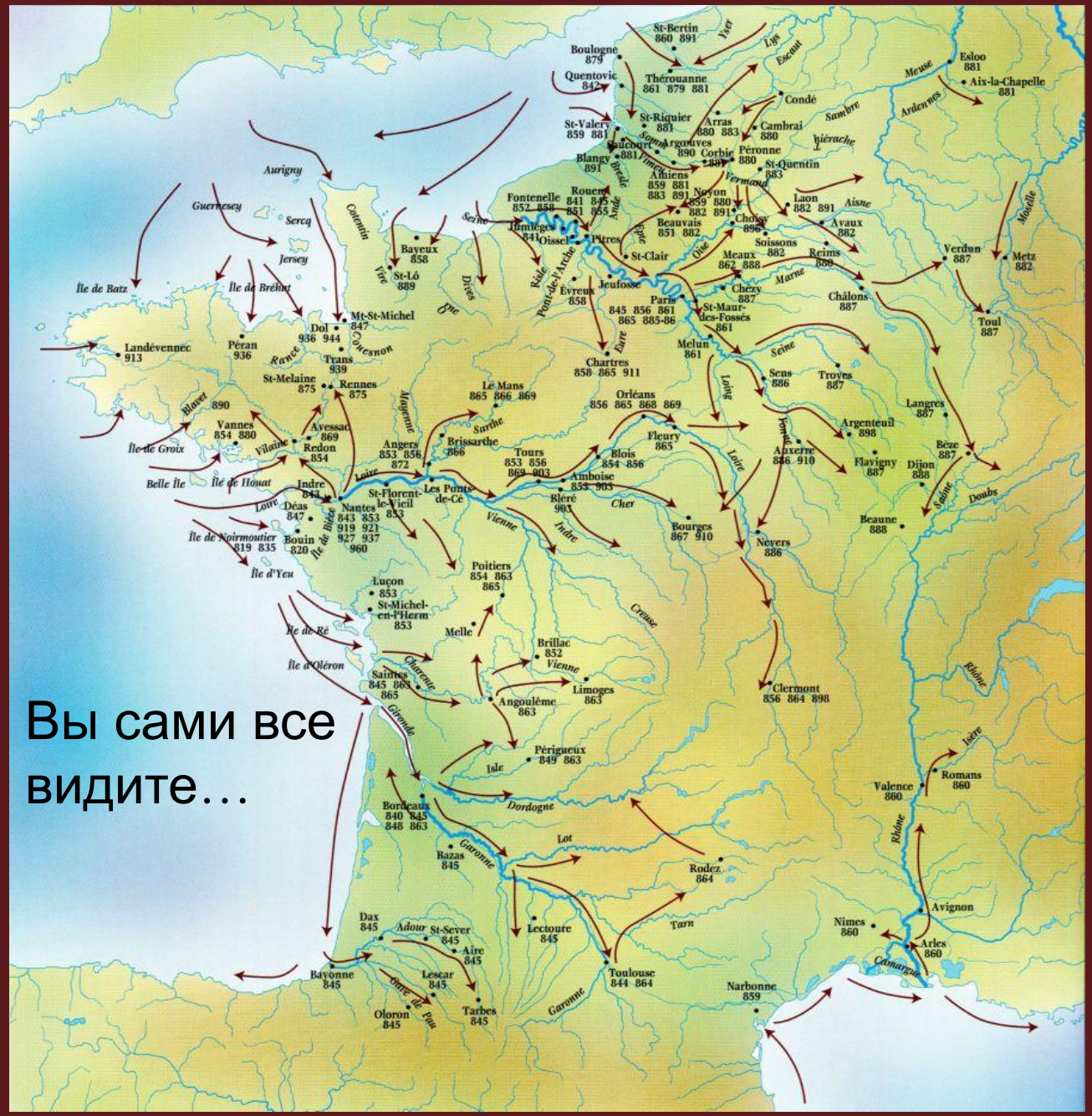
Вы сами все видите…



ВЗЯТИЕ ПАРИЖА (845)

- Помните, кто вас грабил?
- Кажется, его звали Рагнар.
- А что пропало?
- Кожаные штаны…

РАГНАР ЛОДБРОК
+
АСЛАУГ

Ивар Бескостный
Бьёрн
Железнобокий
Хвитсёрк
Сигурд Змееглазый
Хальфдан
Убба



ОСАДА ПАРИЖА

(885-886)

Рольф Пешеход

911 г. – король Карл Простоватый отдает Роллону Руан, Кан, часть Бретани и дочь Гизелу, а тот переходит в христианство и становится вассалом короля

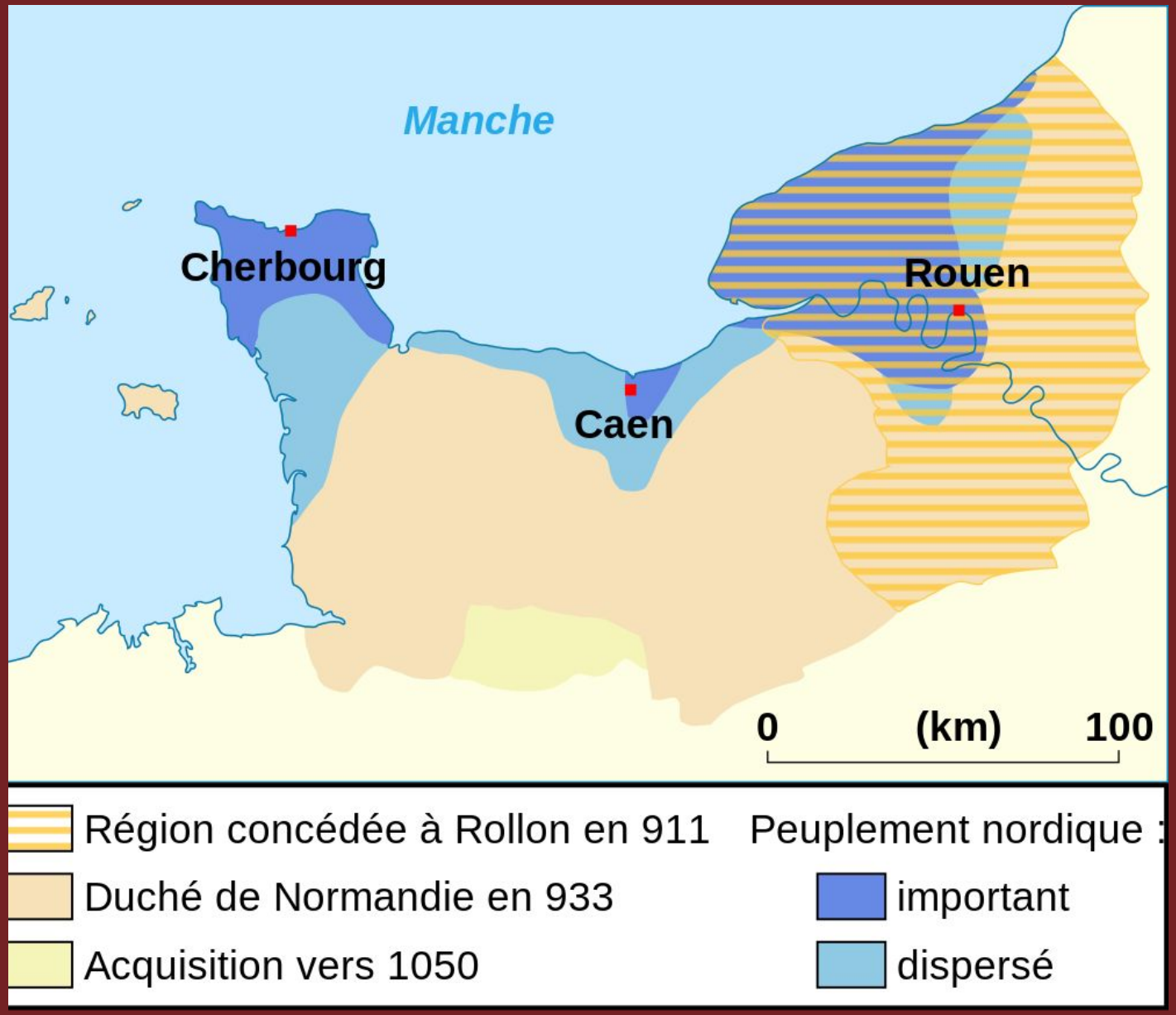

ГЕРЦОГСТВО НОРМАНДИЯ

- Ролло Пешеход (911-927) = *Роберт I,*
- Вильгельм I Длинный Меч (927-942)
- Ричард I Бесстрашный (942-996)
- Ричард II Добрый (996-1026)
- Ричард III (1026-1027),
  Роберт II Дьявол (1027-1035)
- Вильгельм II Завоеватель (1035-1087)

ИСПАНИЯ

- Давайте устроим кастинг. Я – Хастинг.

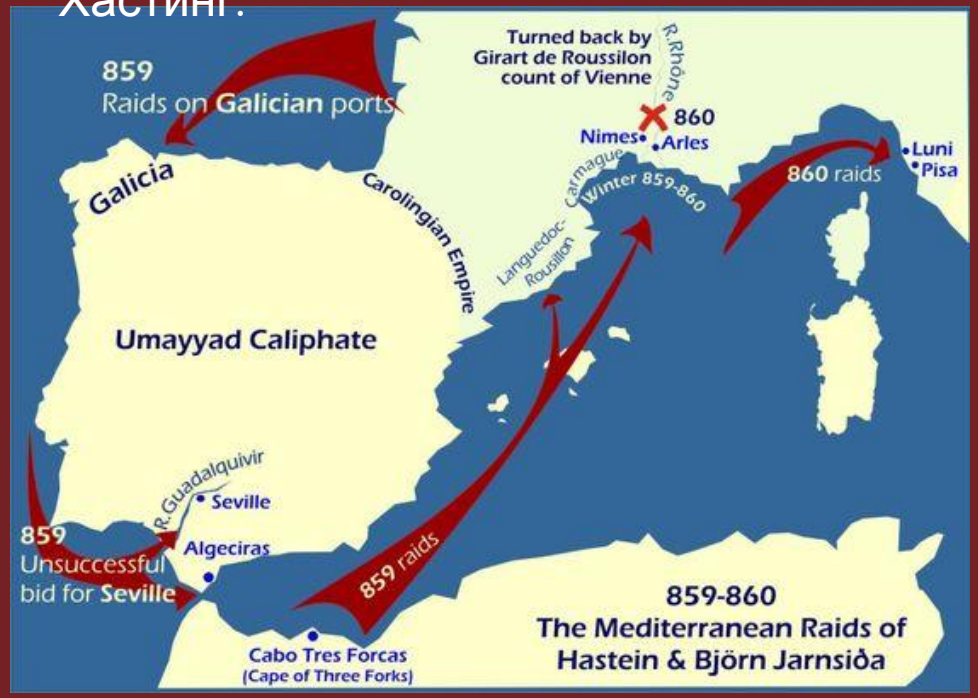

- А это Бьёрн Железнобокий, помните его? Не советую с ним обниматься

Ahmad ibn 'Umar ibn Anas Al-Udri (1003-1085)

«Выступление маджусов со [стороны] моря на область Севильи. Рассказывают, что в году 229 (843/44) прибыло письмо Вахбаллаха ибн Хазма, наместника Лиссабона, сообщавшее, что остановилось на побережье около него 54 корабля и с ними 54 судна маджусов.

Потом [маджусы] повели свои корабли дальше, пока не остановились внутри города Севилья, и бросились со своих кораблей в битву с мусульманами. Утром в среду 14-го мухаррама, и [это же] 1 октября, мусульмане бежали,
а погибло и было взято в плен столько мусульман, что и не описать. Меч не переставал разить все живое, что только попадалось ему: мужчин, женщин, детей, верховых животных, скот, птицу — все, что находилось в пределах досягаемости их мечей и стрел. Они вошли в центральную часть Севильи и пробыли там остаток дня и ночь.
Затем в четверг утром вернулись к своим кораблям.

А военачальники имама ʻАбд ар-Рахмана остановились восточнее Севильи, в местечке под названием Машдул[...]. Когда враги Аллаха узнали о них, они поспешили [первыми] начать [бой], так что чуть [194] было не смяли их [ряды], но мусульмане проявили мужество, держались и продолжали сражение, пока не уничтожили около 70 неверных и не обратили их в бегство, прогнав на свои корабли. Затем мусульмане отказались [от преследования], отступились от них и остановились».

Мухаммад ибн Абу Бакр аз-Зухри (1130-1154)

«[...] Приходили из этого моря (*Атлантики*) огромные корабли, которые жители Андалусии называли *каракир*, а это корабли большие, с четырехугольными парусами, которые могли обращаться и в переднюю сторону, и в заднюю. На них плавали ватаги людей под названием *ал-маджус,* народ сильный, доблестный и искусный в мореплавании. Когда бы ни появились они, пустело побережье из-за страха перед ними. Набеги их происходили каждые 6 или 7 лет, не меньше чем на 40 кораблях, а иногда и на 100. Они истребляли всех, кто встречался на море, грабили и брали в плен. Та башня, которая [впоследствии] разрушилась, была им известна, при входе в Гибралтар. Они входили, [ориентируясь] по ней, в то малое море *(Средиземное*) и проходили до окраин Сирии. Со временем разрушился этот маяк, и не входили уже больше те каракиры, кроме двух, разбившихся, один — у пристани маджусов, а другой — у мыса ал-Агарр. Было это в году 545 *(1150/51).*

Не приходили они после этого, не мешали движению на море, и не появлялись более *ал-маджус* по причине отсутствия маяка»

КОРОЛЕВСТВА НОРМАННОВ

Нормандцы на Сицилии (сдача Палермо арабами)

БРАТЬЯ Д'ОТВИЛЬ

- Роберт Гвискар - с 1059 герцог Апулии, Калабрии и Сицилии
- Рожер I – с 1072 великий граф Сицил

СИЦИЛИЯ

Границы Священной Римской империи
Бургундское королевство
Швабия
Каринтия
Венгрия
Маркграфство Верона
Королевство Ломбардия
Венеция
Генуя
Романья
Пентаполь
Тосканское маркграфство
Республика Венеция
Хорватия
Пиза
Задар
Сплит
Корсика
Сполетское герцогство
Папская область
Рим
Герцогство Беневенто
Герцогство Гаэта
Княжество Капуя
Сардиния
Герцогство Неаполь
Княжество Салерно
Амальфитанское герцогство
Византийская империя
Сицилийский эмират
Сиракузы
Италия
1000

Kingdom of Sicily
1154
Tuscany
Duchy of
Spoleto
Papal States
Pescara
Trani
Bari
Capua
Benevento
Gaeta
Melfi
Naples
Salerno
Brindisi
Taranto
Tyrrhenian Sea
Crotone
Kilometers
Miles
100
Tropea
Ionian Sea
Palermo
Messina
Reggio
Siracusa

Генрих Семирадский. «Похороны знатного руса»

АРАБСКИЕ ИСТОЧНИКИ

арабские монеты, найденные на Готланде

АХМЕД ИБН ФАДЛАН, “КНИГА О ПУТЕШЕСТВИИ НА ВОЛГУ”

(921-922)

Мне не раз говорили, что они делают со своими главарями при [их] смерти дела, из которых самое меньшее – сожжение, так что мне все время очень хотелось познакомиться с этим, пока не дошла до меня [весть] о смерти одного выдающегося мужа из их числа. Итак, они положили его в его могиле и покрыли ее над ним настилом на десять дней, пока не закончат кройки его одежд и их сшивания.

А именно: если [это] бедный человек из их числа, то делают маленький корабль, кладут его в него и сжигают его [корабль]. Что же касается богатого, то собирают то, что у него имеется, и делят это на три трети, причем [одна] треть – для его семьи, [одна] треть на то, чтобы на нее скроить для него одежды, и [одна] треть, чтобы на нее приготовить набиз, который они пьют до дня, когда его девушка убьет сама себя и будет сожжена вместе со своим господином. Они, злоупотребляя набизом, пьют его ночью и днем, [так что] иной из них умрет, держа кубок в руке

http://www.vostlit.info/Texts/rus16/Fadlan/text.phtml?id=6123

Minland
Grønland
L'Anse aux Meadows
Qaqortoq
Reykjavik
Trondheim
Bergen
Nidaros
Staraya Ladoga
Avaldsnes
Jæren
Vikken
Kaupang
Uppsala
Erfurt
Novgorod
Lyndisfarne
Aggersborg
Dublin
York
Ribe
Hedeby
Limerick
London
Kiev
Rouen
Paris
Narbonne
Roma
Konstantinopel
Lisboa
Sevilla

ИСЛАНДИЯ
(872)



Прибытие Ингольфа Арнарсона
в Исландию
874 г.
Greenland
Sea
Grímsey Island
Raufarhöfn
Husavik
Akureyri
Iceland
Budardalur
Langjökull
Hofsjökull
Geysir
Borgarnes
Þórisvatn
REYKJAVÍK
Hekla
Vestmannaeyar
Альтинг

ТИХО!

ИДЕТ ЗАСЕДАНИЕ

Принятие христианства в 1000 г.

САГА О ГРЕНЛАНДЦАХ

На тинге Мыса Тора Эйрик был объявлен вне закона. Он снарядил в Эйриковом Заливе корабль для морского плаванья, и, когда отъезжал, Стюр и другие проводили его за острова. Эйрик сказал им, что хочет искать ту страну, которую видел Гуннбьёрн, сын Ульва Вороны, когда его отнесло далеко на запад в море и он открыл Гуннбьёрновы Островки. Он добавил, что вернется к своим друзьям, если найдет эту страну.

Эйрик вышел в море у Ледника Снежной Горы. Он нашел страну, которую искал, и подошел к земле у ледника, который он назвал Средним. Теперь он называется Синяя Рубашка. Оттуда он поплыл на юг вдоль берега, чтобы разведать, можно ли там селиться. Он провел первую зиму на Эйриковом Острове, это почти в середине Восточного Поселения. На следующую зиму он поплыл в Эйриков Фьорд и решил там поселиться. В то лето он плавал в пустынный край на западе и многое назвал там. Вторую зиму он провел на Островках, у Заслон-Горы, а на третье лето плавал на самый север, к Снежной Горе, в Храфнов Фьорд, Он считал, что заплыл тогда в глубь страны дальше, чем заходит вершина Эйрикова Фьорда. Затем он вернулся назад и провел третью зиму на Эйриковом Острове в устье Эйрикова фьорда. На следующее лето он поехал в Исландию и подошел к земле в Широком Фьорде. Он назвал страну, которую открыл, Гренландией, ибо считал, что людям скорее захочется поехать в страну, если у нее будет хорошее название. Эйрик провел зиму в Исландии, а на следующее лето поехал, чтобы поселиться в Гренландии. Он поселился на Крутом Склоне в Эйриковом Фьорде.



ГРЕНЛАНДИЯ

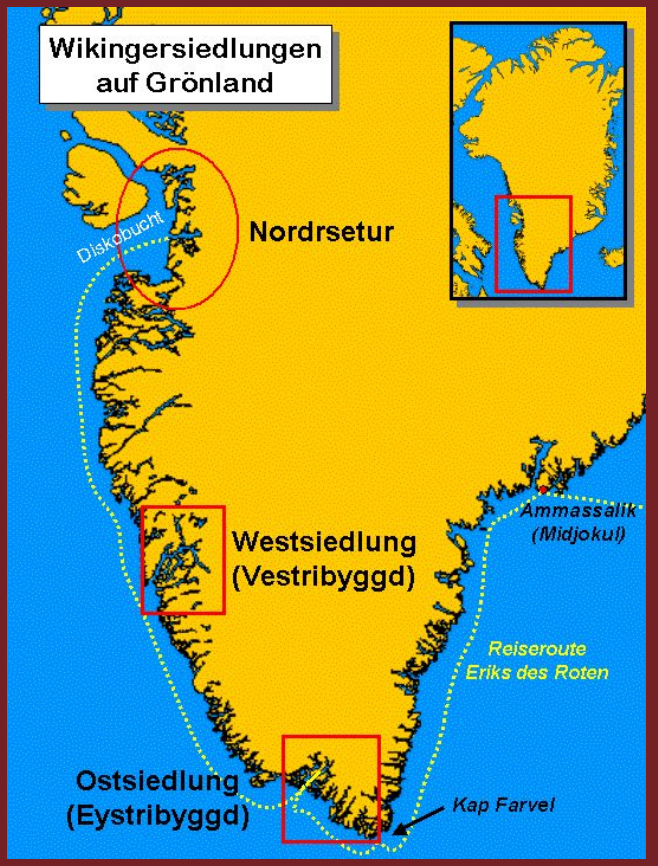
Wikingersiedlungen
auf Grönland
Nordrsetur
Diskobucht
Westsiedlung
(Vestribyggd)
Ostsiedlung
(Eystribyggd)
Ammassalik
(Midjokul)
Reiseroute
Eriks des Roten
Kap Farvel

САГА О ГРЕНЛАНДЦАХ

Много было тогда разговоров о поисках новых стран. Лейв, сын Эйрика Рыжего с Крутого Склона, поехал к Бьярни, сыну Херьольва, купил у него корабль и набрал себе людей, всего тридцать пять человек. Лейв просил своего отца Эйрика быть предводителем похода, а Эйрик отговаривался, ссылаясь на то, что он уже стар и не так вынослив, как прежде. Но Лейв сказал, что у Эйрика все равно больше удачи, чем у любого из его родичей. И в конце концов Эйрик уступил настояниям Лейва. Когда сборы были закончены, Эйрик сел на коня и поехал к кораблю. Ехать было недалеко. Но вдруг конь споткнулся, и Эйрик упал и повредил себе ногу. Эйрик сказал:

— Не суждено мне открыть другие страны, кроме той, в которой мы живем. Видно, разошлись наши пути.

МАРШРУТЫ ЭРИКА, ЛЕЙФА И БЬЯРНИ

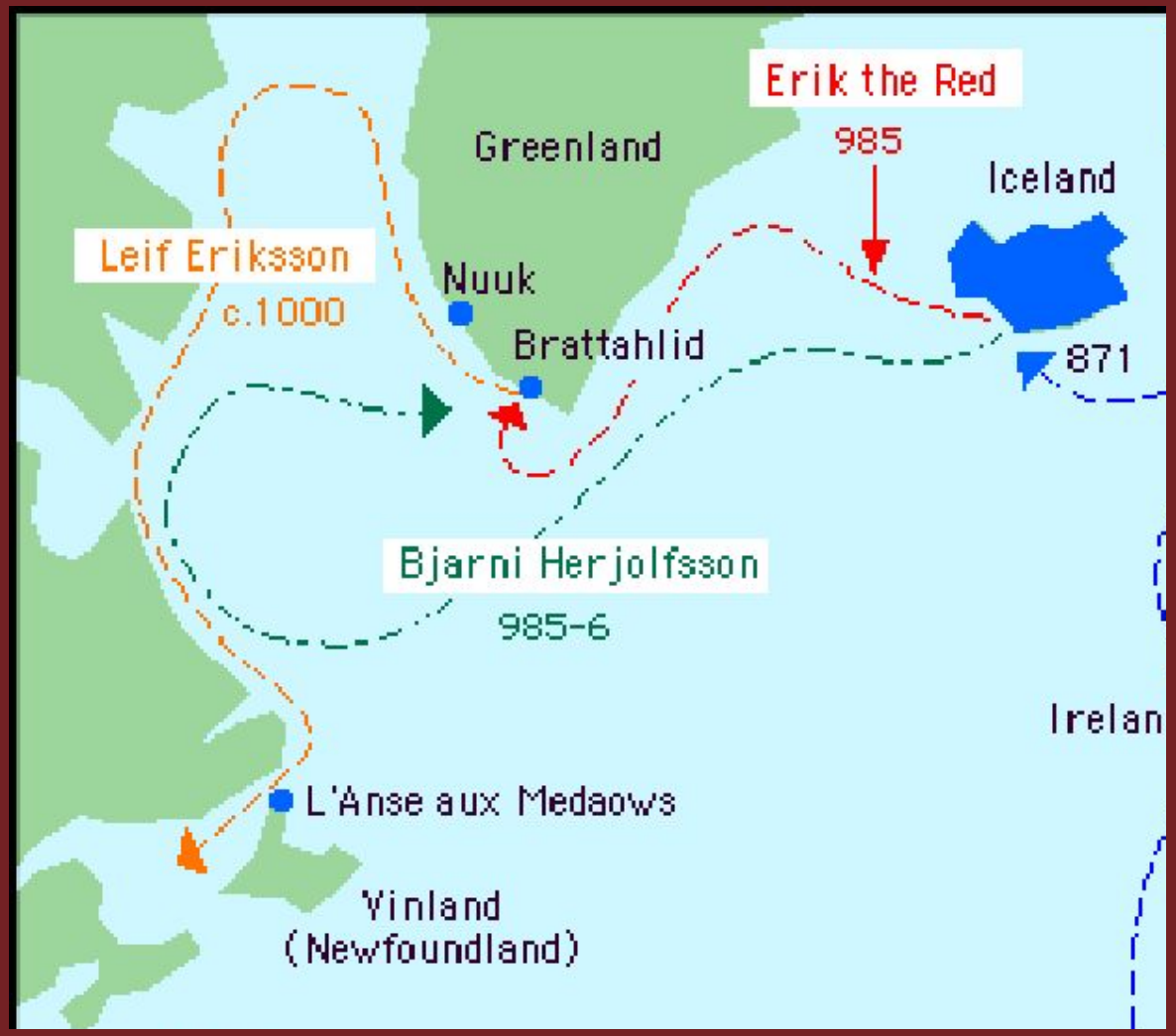

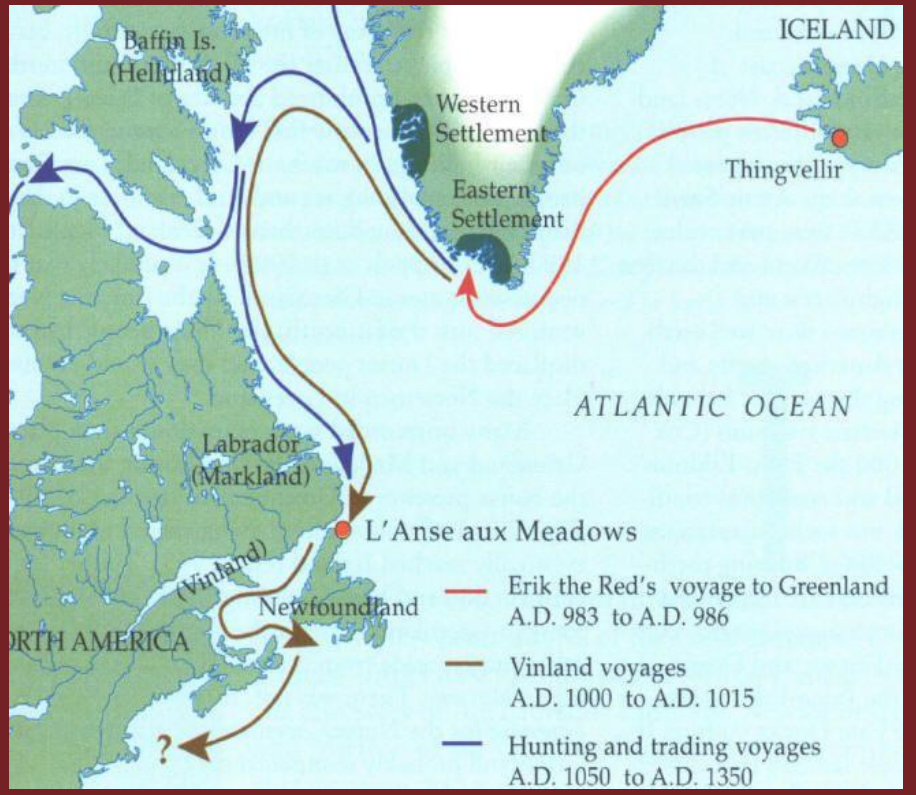

ВИНЛАНД И МАРКЛАНД

САГА О ГРЕНЛАНДЦАХ

Они подошли к берегу и бросили якорь. Затем они спустили лодку и высадились на берег. Травы нигде не было. Вдали виднелись большие ледники, а между ледниками и морем все сплошь было, как каменная плита. Они решили, что в этой стране нет ничего хорошего. Лейв сказал:

— Мы хоть побывали в этой стране, не то что Бьярни, который даже не сошел на берег. Я дам стране название, пусть она зовется Страной Каменных Плит. Они вернулись на корабль и вышли в море, и открыли вторую страну. Они подходят к берегу и бросают якорь, затем спускают лодку и высаживаются. Эта страна была плоская и покрыта лесом. Всюду по берегу был белый песок, и берег отлого спускался к воде.

Лейв сказал:

— Надо назвать эту страну по тому, что в ней есть хорошего. Пусть она зовется Лесная Страна. Они поспешили назад на корабль и поплыли оттуда с северовосточным ветром, и были в открытом море двое суток, пока не увидели землю.

… Говорят, что корабельная лодка была вся заполнена виноградом. Корабль загрузили лесом, который они нарубили. А весной они приготовились к плаванью и отплыли. Лейв назвал страну по тому, что в ней было хорошего: она получила название Виноградной Страны.

ОЖИДАНИЯ

РЕАЛЬНОСТЬ

ВАРЯГИ

Н. Рерих. “Заморские гости”

В. Васнецов. “Прибытие Рюрика в Ладогу”

ТОРГОВЫЕ ПУТИ НА ВОСТОК

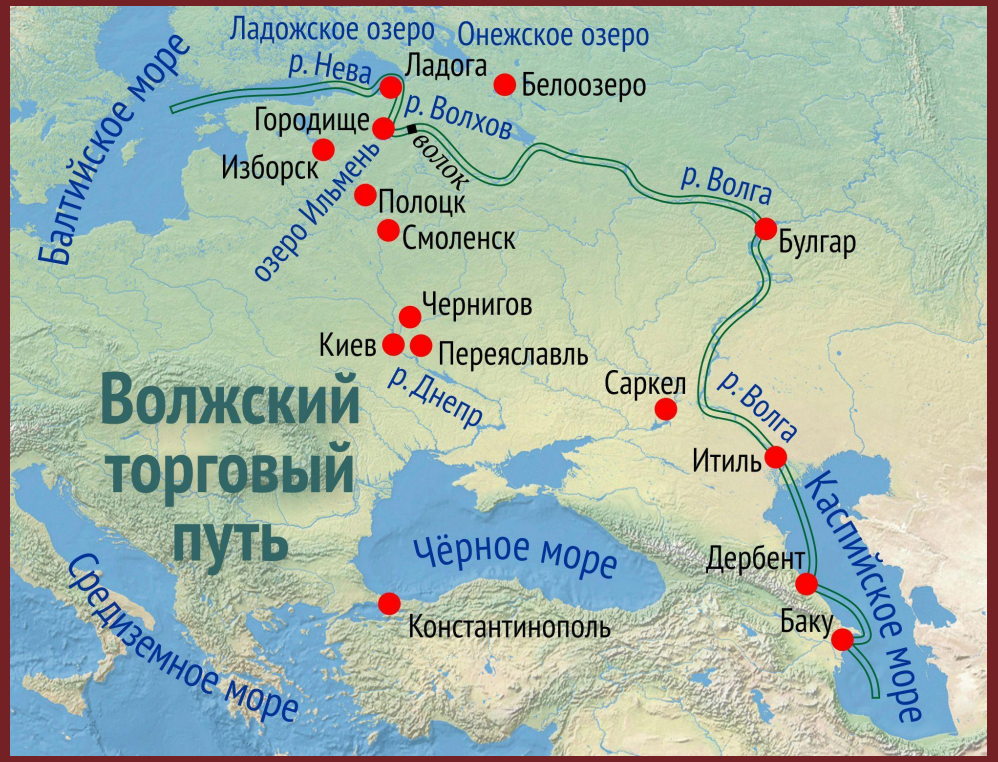

«Из варяг в греки»

И НАКОНЕЦ…

СМЕШНЫЕ ВИКИНГИ

Viking GPS

МОДНЫЕ ВИКИНГИ

ОТВЕТСТВЕННЫЕ ВИКИНГИ

РАБОТЯЩИЕ ВИКИНГИ

СЕМЕЙНЫЕ ВИКИНГИ

СПАСИБО ЗА ВНИМАНИЕ!





MORZE GRENLANDZKIE
Koło podbiegunowe północne
MORZE NORWESKIE
Raufarhofn
Siglufjördur
Isafjördur
Husavik
Park Narodowy Jökulsárgljúfur
Dettifoss
Myvatn
Saudarkrókur
Akureyri
Gálafoss
Breidafjördur
Seydisfjördur
Stykkishólmur
Hofsjökull
Faxaflói
Langjökull
Gullfoss
Park Narodowy Skaftaffel
Vatnajökull
Hofn
Reykjavík
Wielki Gejzer
Keflavík
Hafnarfjördur
Selfoss
1491 Hekla
Myrdasjökull
Blaa Lónidh
1363 Katla
Vik
OCEAN ATLANTYCKI
0
50 km

JOKULSARGLJURFUR NATIONAL PARK
ICELAND
REYKJAVIK
SKAFTAFEL NP
NORTH ATL OCEAN
VIK